









OBWIESZCZENIE
BURMISTRZA MIASTA I GMINY OPATÓW
z dnia 3 kwietnia 2015 roku

Na podstawie art. 16 § 1 ustawy z dnia 5 stycznia 2011 roku – Kodeks wyborczy (Dz. U. Nr 21, poz. 112 ze zm.) oraz uchwały Nr XXXI/228/2012 Rady Miejskiej w Opatowie z dnia 28 listopada 2012 roku w sprawie podziału Miasta i Gminy Opatów na stałe obwody głosowania, ustalenia ich numerów, granic oraz siedzib obwodowych komisji wyborczych, uchwały Nr XLIX/386/2014 Rady Miejskiej w Opatowie z dnia 26 marca 2014 roku w sprawie zmiany siedziby Obwodowej Komisji Wyborczej Nr 3 w Opatowie, uchwały Nr LV/423/2014 Rady Miejskiej w Opatowie z dnia 22 lipca 2014 roku w sprawie zmiany siedziby Obwodowej Komisji Wyborczej Nr 6 w Brzeziu, uchwały Nr LVIII/445/2014 Rady Miejskiej w Opatowie z dnia 29 września 2014 roku w sprawie zmiany siedziby obwodowej komisji wyborczej w obwodzie głosowania Nr 3, uchwały Nr VII/43/2015 Rady Miejskiej w Opatowie z dnia 31 marca 2015 w sprawie utworzenia odrębnych obwodów głosowania w wyborach Prezydenta Rzeczypospolitej Polskiej zarządzonych na dzień 10 maja 2015 roku, **podaje się do wiadomości wyborców informację o numerach i granicach obwodów głosowania, wyznaczonych siedzibach obwodowych komisji wyborczych, lokalach obwodowych komisji wyborczych dostosowanych do potrzeb wyborców niepełnosprawnych, o możliwości głosowania korespondencyjnego i przez pełnomocnika w wyborach Prezydenta Rzeczypospolitej Polskiej zarządzonych na dzień 10 maja 2015 roku:**

Numer obvodu głosowania	Granice obvodu głosowania	Siedziba obwodowej komisji wyborczej
1	Miasto Opatów; ulice: 1 Maja nr 11 i od nr 25 do końca, Adama Mickiewicza, Bernardyńska, Czesława Miłozza, Ćmielowska, Graniczna, Klaszorna, Lipowska, Marii Konopnickiej, Mikołaja Reja, Słoneczna, Stefana Żeromskiego Szpitalna, Świętokrzyska, Tadeusza Kościuszki od nr 4 do nr 7 i od nr 11 do końca, Widok	Samorządowy Zespół Szkół Nr 1 w Opatowie ul. Ćmielowska 2, Opatów
2  	Miasto Opatów; ulice: 1 Maja od nr 4 do nr 10 i od nr 12 do nr 24, 16 Stycznia, Gen. „Grotą” Roweckiego, Henryka Sienkiewicza, Jana Kilińskiego, Kolegiacka, Legionów, Lubelska, MJR. „Topora” Zwierzdowskiego, Nowowałowa, Ogrodowa, Plac Obrońców Pokoju, Różana, Stanisława Czernika, Stefani Sempołowskiej, Tadeusza Kościuszki nr 10, Zacisze	Zespół Szkół Nr 2 w Opatowie Liceum Ogólnokształcące ul. Stefani Sempołowskiej 1, Opatów
3  	Miasto Opatów; ulice: Armii Krajowej od nr 1 do nr 11 i od nr 13 do końca, Cmentarna, Dorzeczna, Górna, Juliusza Słowackiego, Kąpielowa, Leszka Czarnego, Nagórna I, Nagórna II, Niecała, Nowa, Nowopolna, Polna, Starowałowa, Szeroka, Władysława Jagiełły od nr 1 do nr 14 i od nr 16 do końca, Wąska, Wincentego Kadłubka	Opatowski Ośrodek Kultury w Opatowie ul. Partyzantów 13b, Opatów
4	Miasto Opatów; ulice: Batalionów Chłopskich, Cegielniana, Franciszka Mendyka, Harc. Jerzego Czerwińskiego, Józefa Grudnia, Kania, Krzysztofa Sztydlowieckiego, Mariana Hejnickiego, Mikołaja Kopernika od nr 1 do nr 5, parzyste: od nr 6 do nr 22 i od nr 38 do końca, od nr 5A do nr 11 nieparzyste i od nr 32 do nr 36, Okalińska, Partyzantów	Samorządowy Zespół Szkół Nr 2 w Opatowie ul. Mikołaja Kopernika 30, Opatów
5  	Solectwa: Karwów, Nikisiałka Mała, Oficjałów, Okalina-Kolonia, Okalina-Wieś, Tudorów, Wąworków	Samorządowy Zespół Szkół Nr 2 w Opatowie - Hala Sportowa ul. Mikołaja Kopernika 30, Opatów
6  	Solectwa: Adamów, Balbinów, Brzezie, Nikisiałka Duża	Świetlica wiejska w Nikisiałce Dużej, Nikisiałka Duża 43
7	Solectwa: Kobylanki, Kobylany, Kochów	Szkoła Podstawowa w Kobylanach, Kobylany 6
8	Solectwa: Jałowęsy, Tomaszów, Zochcinek	Specjalny Ośrodek Szkolno - Wychowawczy w Jałowęsach, Jałowęsy 124
9	Solectwa: Gojców, Jagnin, Strzyżowice	Remiza Ochotniczej Straży Pożarnej w Strzyżowicach, Strzyżowice 36
10	Solectwa: Czerników Karski, Czerników Opatowski, Jurkowice, Kornacice, Lipowa, Marcinkowice, Podole, Rosochy	Samorządowy Zespół Szkół Nr 1 w Opatowie ul. Ćmielowska 2, Opatów
11	Dom Pomocy Społecznej w Zochcinku	Dom Pomocy Społecznej w Zochcinku, Zochcinek 42
12	TOP MEDICUS Sp. z o.o. - Szpital w Opatowie	TOP MEDICUS Sp. z o.o. - Szpital w Opatowie, ul. Szpitalna 4, Opatów



- obwód dostosowany do potrzeb wyborców niepełnosprawnych.



- obwód wyznaczony dla celów głosowania korespondencyjnego.

Każdy wyborca (w tym niepełnosprawny), na jego pisemny wniosek wniesiony do urzędu gminy najpóźniej w 5 dniu przed dniem wyborów tj. do dnia **5 maja 2015 roku**, jest dopisywany do spisu wyborców w wybranym przez siebie obwodzie głosowania na obszarze gminy właściwej ze względu na miejsce jego stałego zamieszkania, albo w której czasowo przebywa.

Wyborca niepełnosprawny o znacznym lub umiarkowanym stopniu niepełnosprawności w rozumieniu ustawy z dnia 27 sierpnia 1997 roku o rehabilitacji zawodowej i społecznej oraz zatrudnianiu osób niepełnosprawnych (Dz. U. z 2011 r. Nr 127, poz. 721, z późn. zm.) oraz wyborca, który najpóźniej w dniu głosowania kończy 75 lat, może w terminie do dnia **4 maja 2015 roku** (termin wydłużony zgodnie z art. 9 § 2 Kodeksu wyborczego) złożyć wniosek do Burmistrza Miasta i Gminy o sporządzenie aktu pełnomocnictwa do głosowania w jego imieniu.

Każdy wyborca (w tym niepełnosprawny) może głosować korespondencyjnie. Zamiar głosowania korespondencyjnego powinien być zgłoszony do dnia **27 kwietnia 2015 roku** (termin wydłużony zgodnie z art. 9 § 2 Kodeksu wyborczego).

Uwaga! W przypadku zgłoszenia przez wyborcę zamiaru głosowania korespondencyjnego, głosowanie za pośrednictwem pełnomocnika jest wyłączone.

Lokale wyborcze będą otwarte w dniu głosowania 10 maja 2015 roku (niedziela) w godzinach od 7.00 do 21.00.

Burmistrz
Miasta i Gminy Opatów
 (-) **Andrzej Chaniecki**