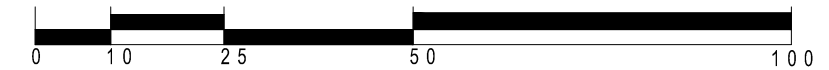


ZMIANA Nr 2 W MIEJSCOWYM PLANIE ZAGOSPODAROWANIA PRZESTRZENNEGO MIASTA OPATÓW

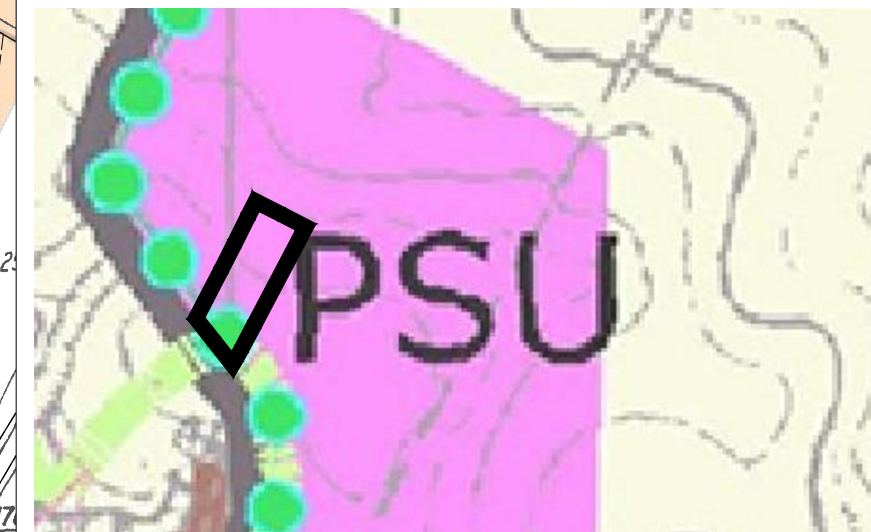
SKALA 1:10000



PRZEZNACZENIE I ZASADY ZAGOSPODAROWANIA TERENU

ZALĄCZNIK NR 1 (A) DO UCHWAŁY NR
RADY MIASTA OPATÓW z dnia

WYRYS ZE STUDIUM UIKZP GMINY OPATÓW SKALA 1:12000



- GRANICA OPRACOWANIA ZMIANY NR 2 W MPZP
- R Tereny rolnej przestrzeni produkcyjnej
- PSU Zabudowa produkcyjno-składowo-usługowa
- Transwojewódzki szlak rowerowy Berlin - Lwów
- Lokalne wartości środowiska przyrodniczego**
- Granica strefy ochrony krajobrazu
- Układ komunikacyjny**
- Drogi krajowe (inwestycje celu publicznego)
- Drogi wojewódzkie (inwestycje celu publicznego)
- Drogi powiatowe (inwestycje celu publicznego)
- Drogi gminne (inwestycje celu publicznego)
- Drogi pozostałe (inwestycje celu publicznego)

LEGENDA

USTALENIA OBOWIAZUJĄCE PLANU

- GRANICA TERENU OBJĘTEGO PLANEM
- LINIA ROZGRANICZAJĄCA
- NIEPRZEKRACZALNA LINIA ZABUDOWY
- TERENY ZABUDOWY USŁUG NIEUCIAŹLIWYCH (U 2.2)

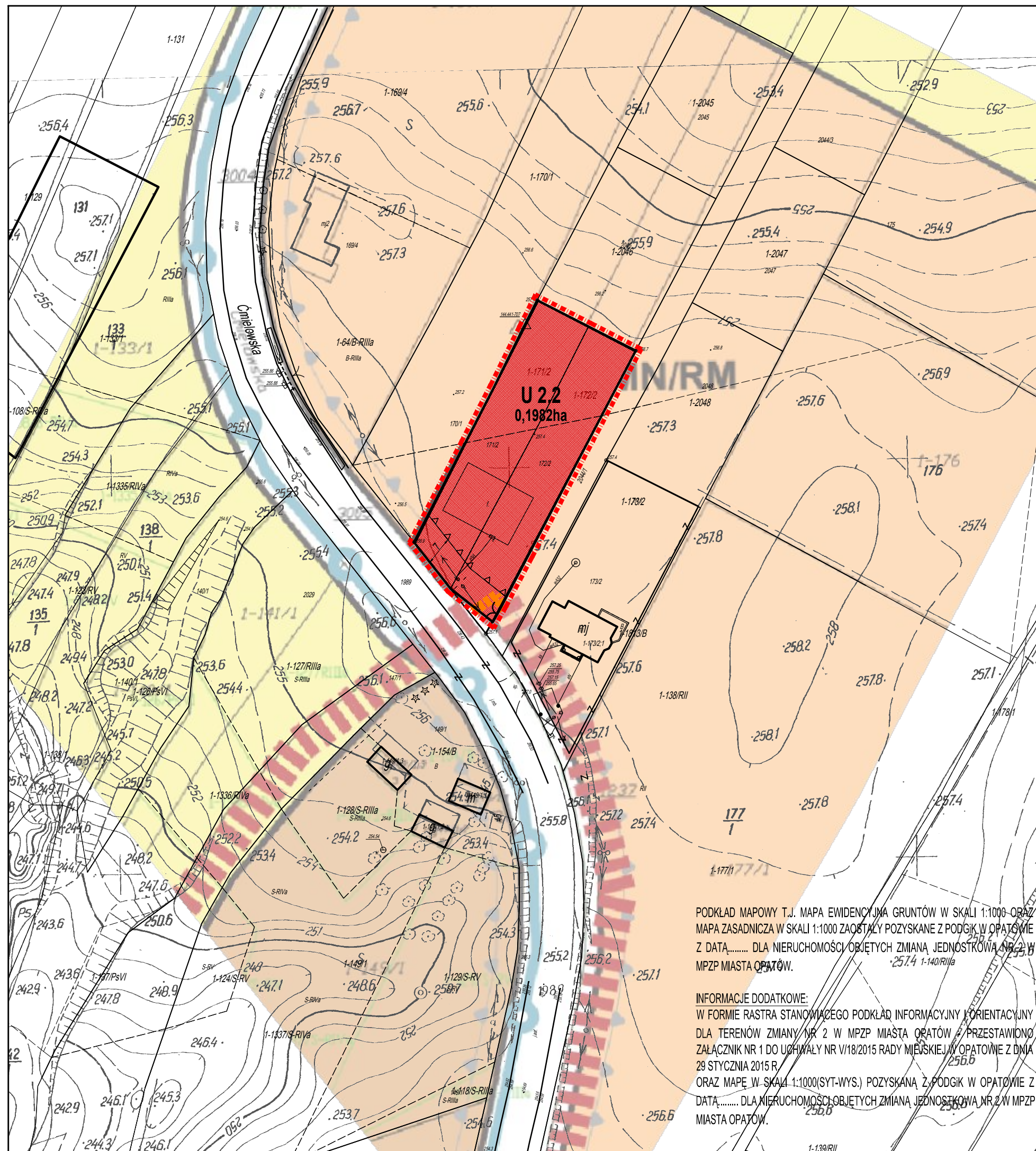
OZNACZENIA INFORMACYJNE I UWZGLĘDNIAJĄCE PRZEPISY ODREBNE:

- GRANICE STREFY OCHRONY KRAJOBRAZU POWIĄZAŃ WIDOKOWYCH

Opracowanie:



25-553 KIELCE, UL. KLONOWA 55 lokal 4-5
TEL. KONTAKT.: 502 333 392, 502 109 118
E-MAIL: archiplaneo@onet.eu, www.archiplaneo.pl



PODKŁAD MAPOWY T.J. MAPA EWIDENCYJNA GRUNTÓW W SKALI 1:1000 ORAZ MAPA ZASADNICZA W SKALI 1:1000 ZAOSTAŁY POZYSKANE Z PODGİK W OPATÓWIE Z DATA..... DLA NIERUCHOMOŚCI OBJĘTYCH ZMIANA JEDNOSTKOWA NR 2 W MPZP MIASTA OPATÓW.

INFORMACJE DODATKOWE:
W FORMIE RASTRA STANOWIĄCEGO PODKŁAD INFORMACYJNY I ORIENTACYJNY DLA TERENÓW ZMIANY NR 2 W MPZP MIASTA OPATÓW Z PRZESTAWIONO ZALĄCZNIK NR 1 DO UCHWAŁY NR VI/18/2015 RADY MIEJSKIEJ W OPATÓWIE Z DNIA 29 STYCZNIA 2015 R. ORAZ MAPE W SKALI 1:1000(SYT-WYS.) POZYSKANA Z PODGİK W OPATÓWIE Z DATA..... DLA NIERUCHOMOŚCI OBJĘTYCH ZMIANA JEDNOSTKOWA NR 2 W MPZP MIASTA OPATÓW.