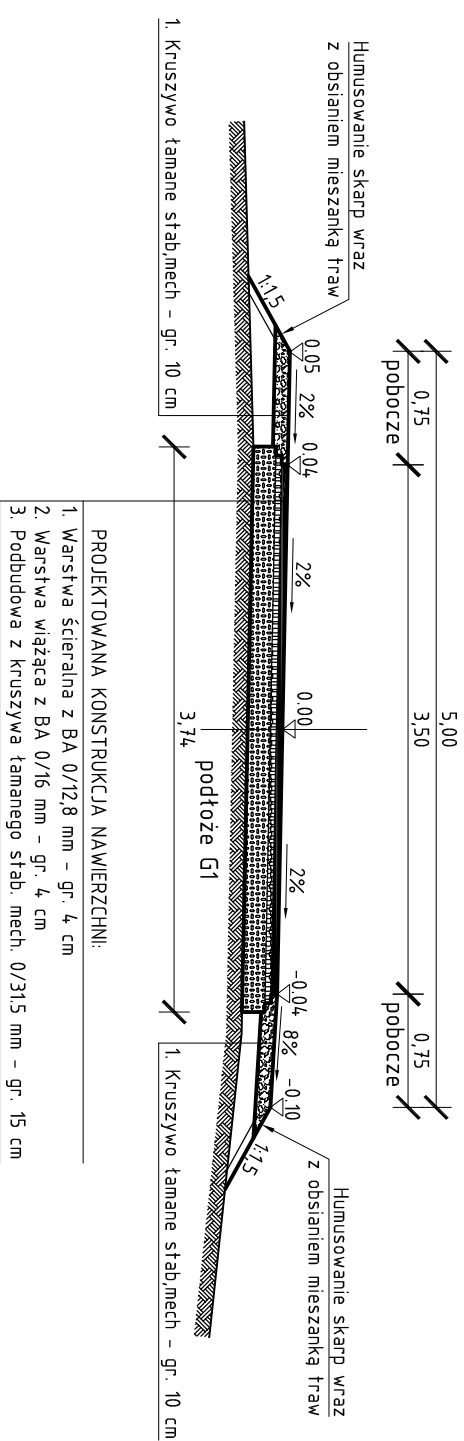


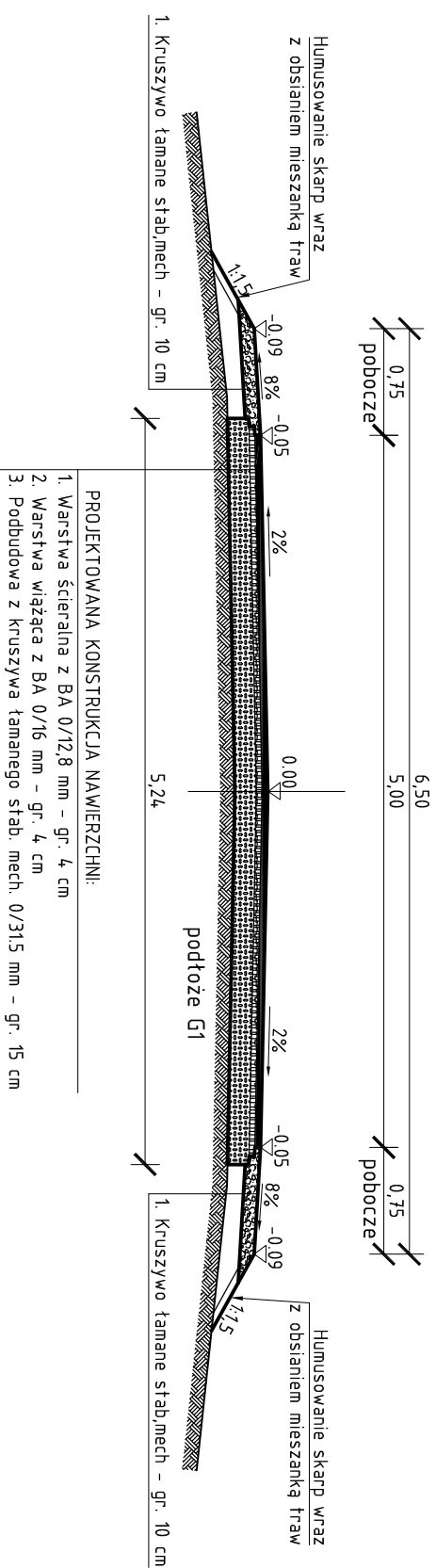
Przekrój normalny Nr 1 – szlakowy na prostej

Obowiązuje: od km 0+000,00 do km 1+349,69 na odcinku nr I
od km 0+000,00 do km 0+150,04 na odcinku nr II




Przekrój normalny Nr 2 – szlakowy na prostej

Obowiązuje: od km 1+349,69 do km 1+971,28



Skala 1:200

Szczegół mijanki



- prędkość projektowa : 30 km/h
- kategoria ruchu : KR1
- klasa drogi : D
- grupa nośności podłoża : G1
- dopuszczalne obciążenie na oś : 80 KN

Investor:
GMINA OPATÓW
Plac Obrońców Pokoju 34
27-500 Opatów

Jednostka projektowa:



DP Drogi Polskie Sp. z o.o. 02 - 389 Warszawa, ul.
Bohaterów Września 9/206
tel./fax.: (+022) 618 09 69 e-mail:
drogipolskie@wp.pl

Zamierzenie budowlane:

**OPRACOWANIE DOKUMENTACJI TECHNICZNEJ NA MODERNIZACJĘ I PRZEBUDOWĘ
DRÓG GMINNYCH NA TERENIE GMINY OPATÓW**

Stadium dokumentacji:
PROJEKT BUDOWLANY

Branża:
Drogowa

Tytuł rysunku:

Przekroje normalne
Przebudowa DG na odcinku Kobylany-Przecinka
od km 0+000,00 do km 1+971,28

Stanowisko	Imię i nazwisko	Uprawnienia/OIIB	Podpis
Kierownik Projektu	Mgr Inż. Marek Doliński	MAZ/BD/4747/01	
Projektant	mgr Inż. J.Brozny	Drogi - WZDP-11b-2001/upr.150/67 MAZ/BD/0165/01	
Asystent	Mgr inż. Magdalena Budzyńska		
Asystent	Mgr Inż. Marcin Orzeł		
Sprawdzający	Techn. Kazimierz Kalnowski	Konstrukcyjno-techniczne Drogi -59/90/Sk-ce KOD/BD/2055/02	
Nr arch.:	Stadium:	Data:	Skala:
2008/12	P. B.	XII/2008	1 : 50
			Nr rys./ark.:
			4/1