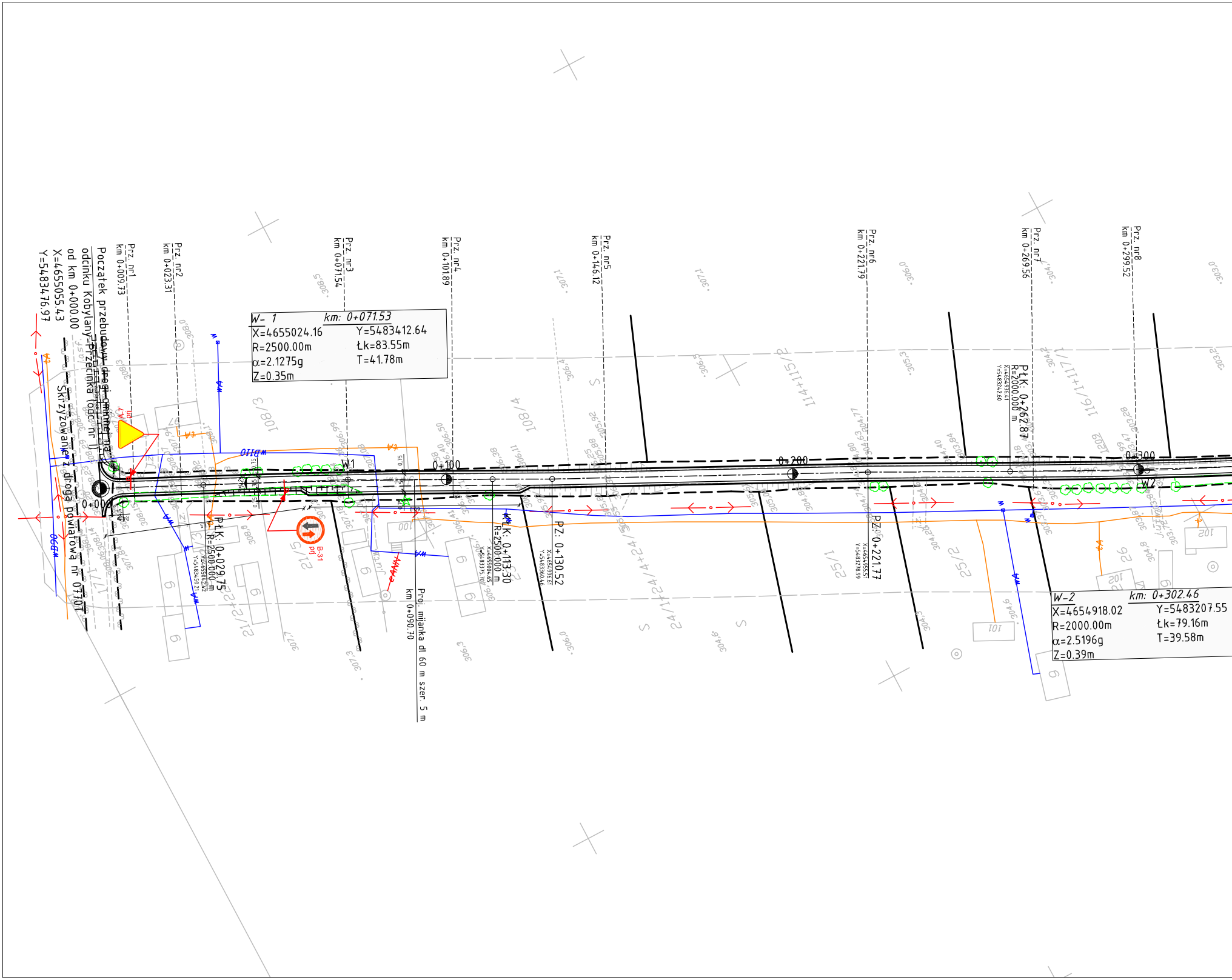
Początek przebudowy drogi gminnej na
odcinku Kobylany-Przecinka (odcinek nr I)
od km 0+000.00
X=4655055.43
Y=5483476.97
Skrzyżowanie z drogą powiatową nr 0770T
Prz. nr1 km 0+009.73
Prz. nr2 km 0+023.31
Prz. nr3 km 0+071.54
Prz. nr4 km 0+101.89
Prz. nr5 km 0+146.12
Prz. nr6 km 0+221.79
Prz. nr7 km 0+269.56
Prz. nr8 km 0+299.52
W- 1 km: 0+071.53
X=4655024.16 Y=5483412.64
R=2500.00m Łk=83.55m
α=2.1275g T=41.78m
Z=0.35m
W-2 km: 0+302.46
X=4654918.02 Y=5483207.55
R=2000.00m Łk=79.16m
α=2.5196g T=39.58m
Z=0.39m
PŁK: 0+029.75
R=2500.000 m
KŁK: 0+113.30
R=2500.000 m
PZ: 0+130.52
PZ: 0+221.77
PŁK: 0+262.87
R=2000.000 m
Proj. mijanka dł 60 m szer. 5 m
km 0+090.70
0+00
0+100
0+200
0+300
W1
W2
A-7 prj
B-31 prj
108/3
108/4
114+115/2
116/1+117/1
21/5
21/2+22/2
24/1+24/4+24/5
25/1
25/2
26

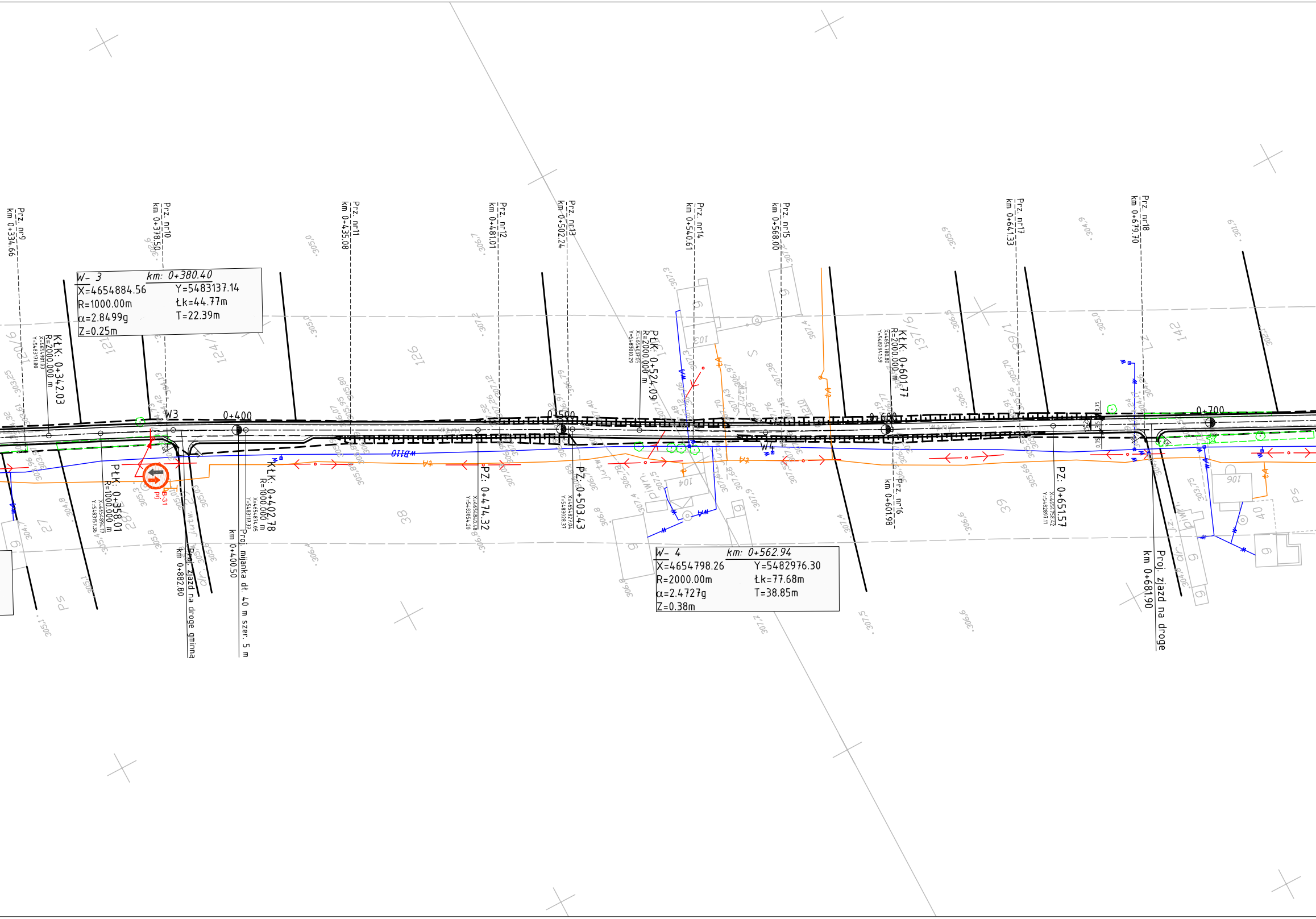

W- 3 km: 0+380.40
X=4654884.56 Y=5483137.14
R=1000.00m Łk=44.77m
α=2.8499g T=22.39m
Z=0.25m
W- 4 km: 0+562.94
X=4654798.26 Y=5482976.30
R=2000.00m Łk=77.68m
α=2.4727g T=38.85m
Z=0.38m
Prz. nr9 km 0+334.66
Prz. nr10 km 0+378.50
Prz. nr11 km 0+435.08
Prz. nr12 km 0+481.01
Prz. nr13 km 0+502.24
Prz. nr14 km 0+540.61
Prz. nr15 km 0+568.00
Prz. nr16 km 0+601.98
Prz. nr17 km 0+641.33
Prz. nr18 km 0+679.70
KłK: 0+342.03
R=2000.000 m
PłK: 0+358.01
R=1000.000 m
KłK: 0+402.78
R=1000.000 m
PZ: 0+474.32
PZ: 0+503.43
PłK: 0+524.09
R=2000.000 m
KłK: 0+601.77
R=2000.000 m
PZ: 0+651.57
W3
W4
0+400
0+500
0+600
0+700
Proj. zjazd na drogę gminną km 0+882.80
Proj. mijanka dł. 40 m szer. 5 m km 0+400.50
Proj. zjazd na drogę km 0+681.90
B-31
prj
wB110
0.75
0.75
121
124/1
126
137/6
139/1
142
27
38
39
40
103
104
106
120/6
Ps

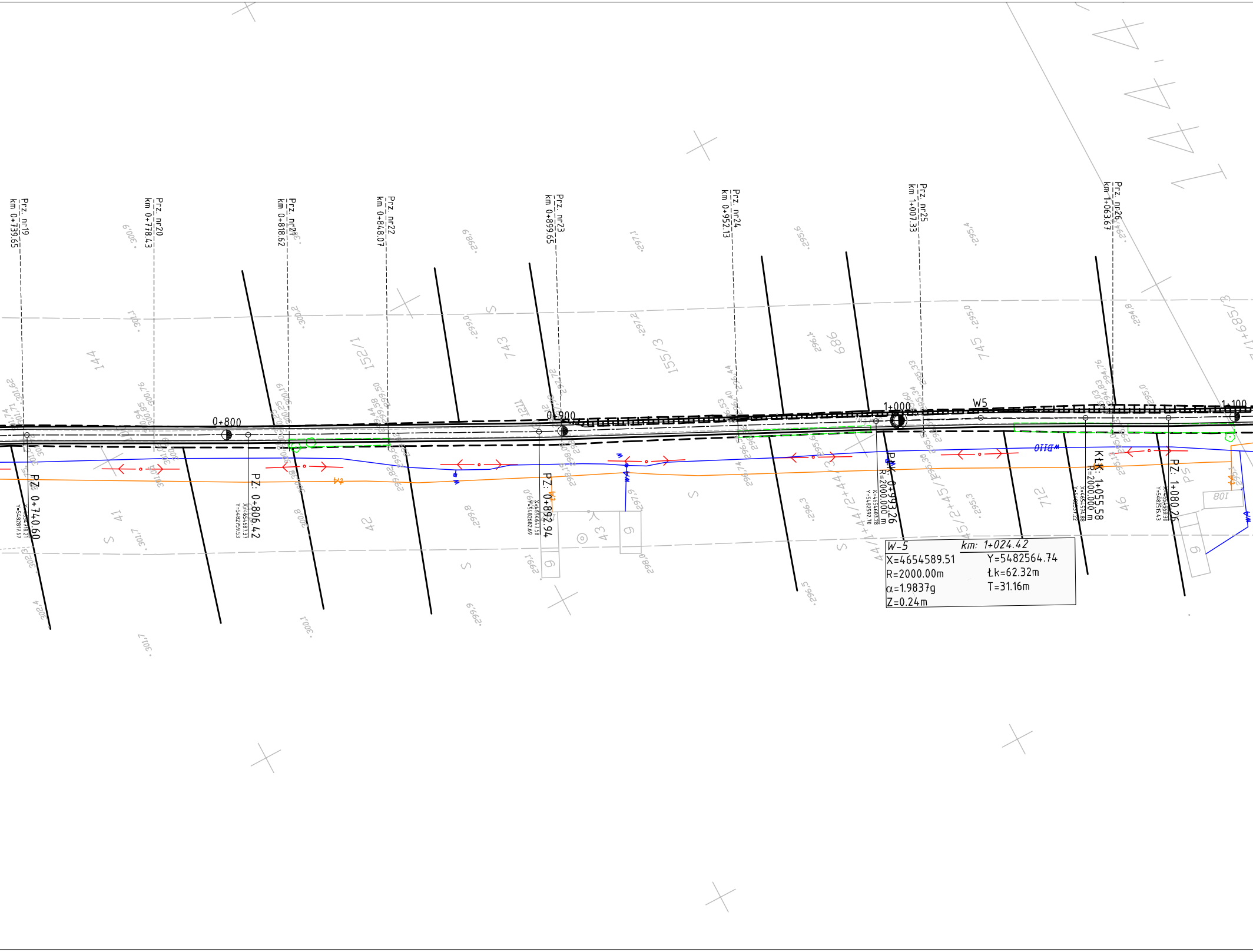
Prz. nr19
km 0+739.65
Prz. nr20
km 0+778.43
Prz. nr21
km 0+818.62
Prz. nr22
km 0+848.07
Prz. nr23
km 0+899.65
Prz. nr24
km 0+952.13
Prz. nr25
km 1+007.33
Prz. nr26
km 1+063.67
0+800
0+900
1+000
1+100
W5
PZ: 0+740.60
PZ: 0+806.42
PZ: 0+892.94
PK: 0+993.26
R=2000.000 m
KŁK: 1+055.58
R=2000.000 m
PZ: 1+080.26
144
1521/1
743
155/3
686
745/2
41
42
43
712
94
1211
108
W-5
km: 1+024.42
X=4654589.51
Y=5482564.74
R=2000.00m
Łk=62.32m
α=1.9837g
T=31.16m
Z=0.24m

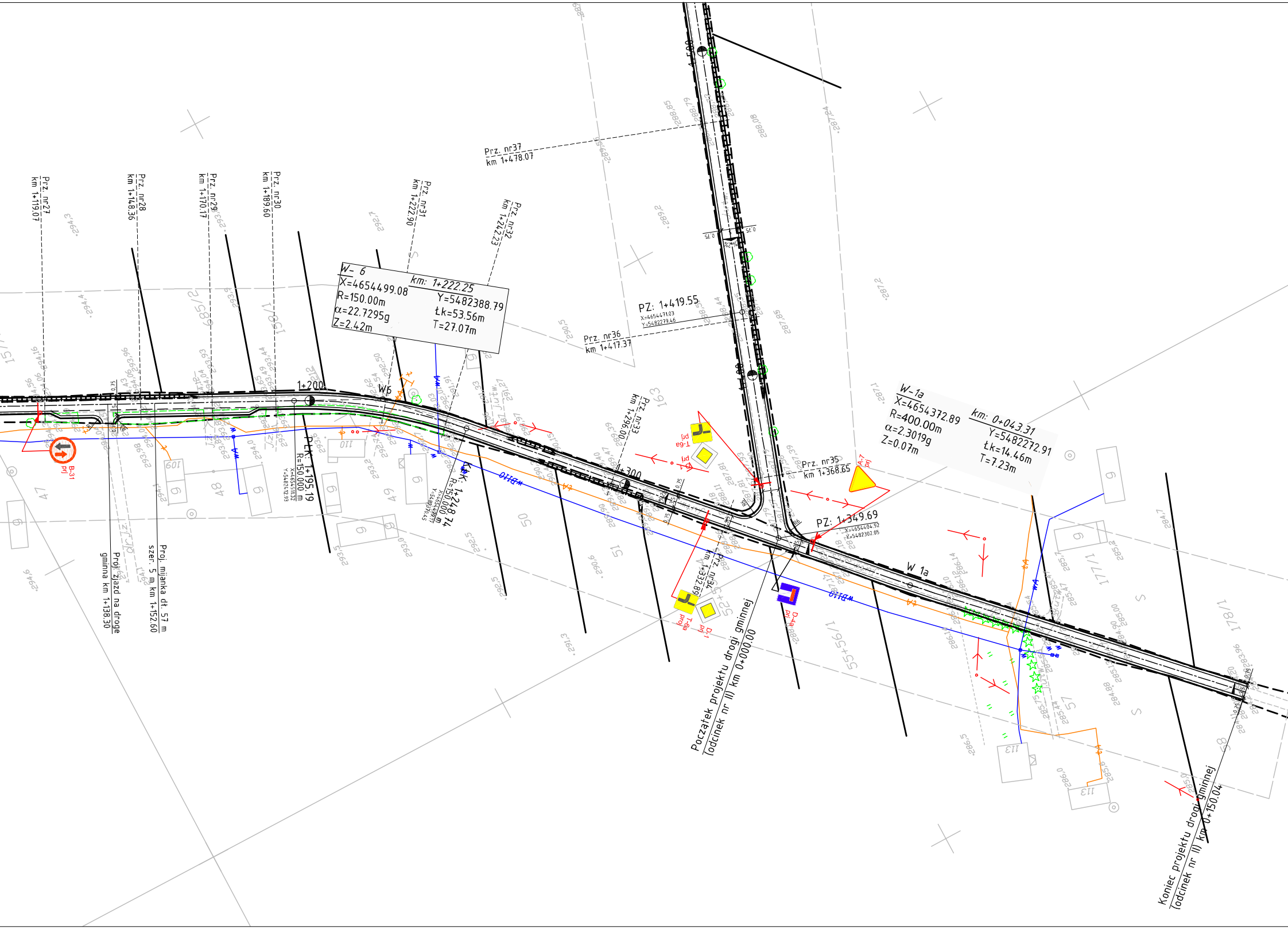
Prz. nr27
km 1+119.07
Prz. nr28
km 1+148.36
Prz. nr29
km 1+170.17
Prz. nr30
km 1+189.60
Prz. nr31
km 1+222.90
Prz. nr32
km 1+242.23
Prz. nr37
km 1+478.07
W- 6
X=4654499.08
R=150.00m
α=22.7295g
Z=2.42m
km: 1+222.25
Y=5482388.79
Łk=53.56m
T=27.07m
PZ: 1+419.55
X=4654471.03
Y=5482279.46
Prz. nr36
km 1+417.37
1+200
W6
1+300
PLK: 1+195.19
R=150.000 m
X=4654511.32
Y=5482412.93
KŁK: 1+248.74
R=150.000 m
X=4654479.17
Y=5482370.45
Proj. mijanka dł. 57 m
szer. 5 m km 1+152.60
Proj. zjazd na drogę
gminną km 1+138.30
B-31
prj
Prz. nr33
km 1+296.00
T-6a
prj
D-1
prj
Prz. nr34
km 1+332.89
Prz. nr35
km 1+368.65
A-7
prj
PZ: 1+349.69
X=4654404.92
Y=5482302.05
W-1a
X=4654372.89
R=400.00m
α=2.3019g
Z=0.07m
km: 0+043.31
Y=5482272.91
Łk=14.46m
T=7.23m
W 1a
D-4a
prj
Początek projektu drogi gminnej
(odcinek nr II) km 0+000.00
Koniec projektu drogi gminnej
(odcinek nr II) km 0+150.04
109
110
113
48
49
50
51
57
58
163
177/1
178/1
55+56/1
wB110

Legenda:

—— -proj. krawędz jezdni

—— -proj. krawędz pobocza

– – – -istn. pas drogowy

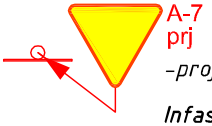

-proj. ozakowanie pionowe

Infastuktura techniczna:

—— -istn. linia telekomunikacyjna

—— -istn. linia energetyczna

—— -istn. wodociąg

—— -istn. gazociąg

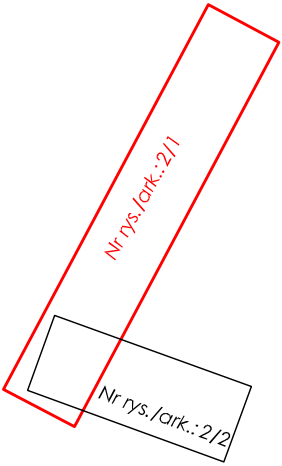
Nr rys./ark.:2/1
Nr rys./ark.:2/2

Inwestor:

GMINA OPATÓW
Plac Obrońców Pokoju 34
27-500 Opatów

Jednostka projektowa:

drogi polskie

DP Drogi Polskie Sp. z o.o. 02 - 389 Warszawa, ul.
Bohaterów Września 9/206
tel./fax.: (+022) 618 09 69 e-mail:
drogipolskie@wp.pl

Zamierzenie budowlane:

OPRACOWANIE DOKUMENTACJI TECHNICZNEJ NA MODERNIZACJĘ I PRZEBUDOWĘ DRÓG GMINNYCH NA TERENIE GMINY OPATÓW

Stadium dokumentacji:
PROJEKT BUDOWLANY

Branża:
Drogowa

Tytuł rysunku:

Plan sytuacyjny

Przebudowa DG na odcinku Kobylany-Przecinka od km 0+000.00 do km 1+971.28

Stanowisko	*Imię i nazwisko*	*Uprawnienia/OIIB*	*Podpis*
Kierownik Projektu	**Mgr inż. Marek Doliński**	MAZ/BD/4747/01	
Projektant	**mgr inż. J.Brzozy**	Drogi - WZDP-11b-2001/upr.150/67 MAZ/BD/0165/01	
Asystent	**Mgr inż. Magdalena Budzyńska**		
Asystent	**Mgr inż. Marcin Orzeł**		
Sprawdzający	**Techn. Kazimierz Kalinowski**	Konstrukcyjno-inżynieryjne Drogi - 59/90/Sk-ce ŁOD/BD/2055/02	

Nr arch.:	*Stadium:*	*Data:*	*Skala:*	*Nr rys./ark.:*
2008/12	*P. B.*	*XII'2008*	*1 : 1000*	*2/1*