Prz. nr: 1   0+011.73

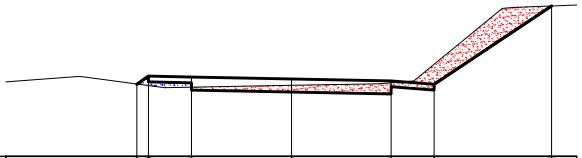

Rzędne drogi	222.26	222.40	222.39	222.35	222.32	222.26	223.63
Odsunięcia	-2.71	-2.50	-1.75	0.00	1.75	2.50	4.56
Rzędne terenu	222.26	222.23	222.20	222.24	222.29	222.61	223.63

Prz. nr: 2   0+035.06

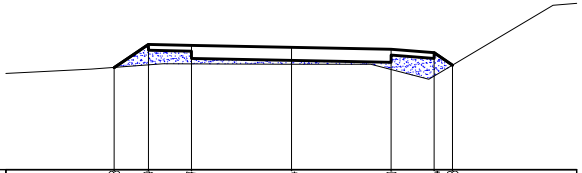

Rzędne drogi	222.78	223.19	223.17	223.14	223.10	223.04	222.83
Odsunięcia	-3.11	-2.50	-1.75	0.00	1.75	2.50	2.82
Rzędne terenu	222.78	222.83	222.85	222.84	222.75	222.64	222.83

Prz. nr: 3   0+078.88

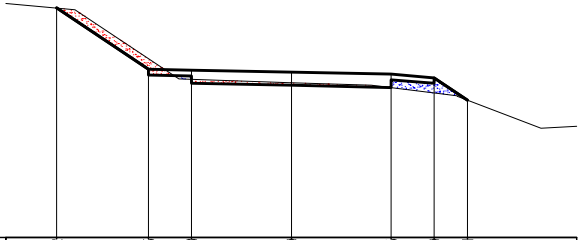

Rzędne drogi	226.02	224.95	224.93	224.90	224.86	224.80	224.41
Odsunięcia	-4.11	-2.50	-1.75	0.00	1.75	2.50	3.09
Rzędne terenu	226.02	225.13	224.77	224.72	224.63	224.53	224.41

Prz. nr: 4   0+106.20

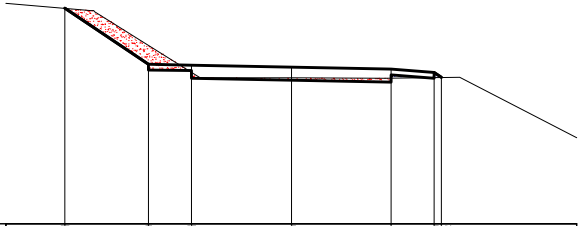

Rzędne drogi	226.78	225.80	225.78	225.75	225.71	225.65	225.57
Odsunięcia	-3.97	-2.50	-1.75	0.00	1.75	2.50	2.63
Rzędne terenu	226.78	226.13	225.66	225.56	225.55	225.56	225.57

Prz. nr: 5   0+141.72

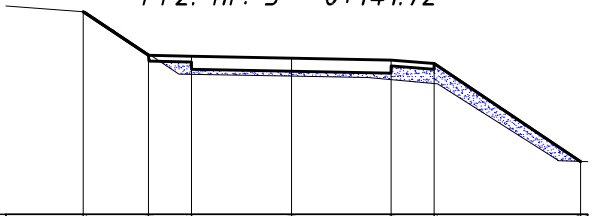

Rzędne drogi	227.54	226.78	226.77	226.73	226.70	226.64	224.93
Odsunięcia	-3.65	-2.50	-1.75	0.00	1.75	2.50	5.07
Rzędne terenu	227.54	226.81	226.45	226.42	226.35	226.28	224.93

Prz. nr: 6   0+172.81

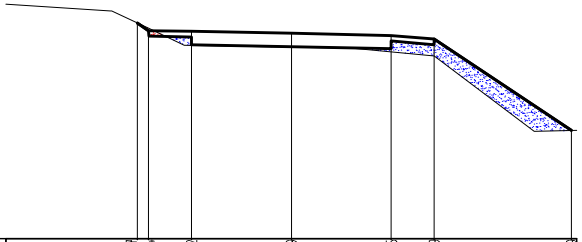

Rzędne drogi	227.77	227.64	227.62	227.59	227.55	227.49	225.89
Odsunięcia	-2.70	-2.50	-1.75	0.00	1.75	2.50	4.91
Rzędne terenu	227.77	227.68	227.38	227.35	227.27	227.20	225.89

Prz. nr: 7   0+210.10

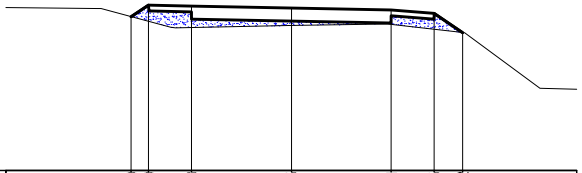

Rzędne drogi	228.70	228.90	228.88	228.85	228.81	228.75	228.42
Odsunięcia	-2.80	-2.50	-1.75	0.00	1.75	2.50	3.00
Rzędne terenu	228.70	228.61	228.51	228.54	228.56	228.48	228.42

Prz. nr: 8   0+233.22

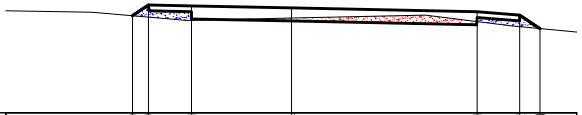

Rzędne drogi	229.70	229.89	229.88	229.84	229.78	229.72	229.48
Odsunięcia	-2.78	-2.50	-1.75	0.00	3.25	4.00	4.36
Rzędne terenu	229.70	229.68	229.62	229.66	229.60	229.51	229.48

Rzędne drogi
Odsunięcia
Rzędne terenu

Rzędne drogi
Odsunięcia
Rzędne terenu

Rzędne drogi
Odsunięcia
Rzędne terenu

Rzędne drogi
Odsunięcia
Rzędne terenu

Prz. nr: 9   0+264.88

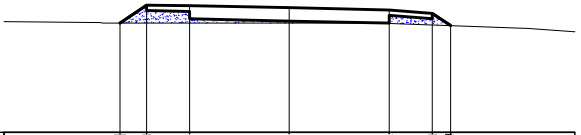

	230.91	231.23	231.21	231.18	231.14	231.08	230.87
	-2.97	-2.50	-1.75	0.00	1.75	2.50	2.82
	230.91	230.91	230.91	230.91	230.90	230.88	230.87

Prz. nr: 10   0+295.50

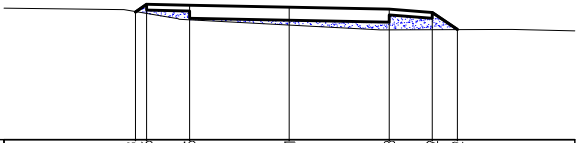

	232.23	232.36	232.35	232.31	232.28	232.22	231.92
	-2.69	-2.50	-1.75	0.00	1.75	2.50	2.94
	232.23	232.20	232.10	232.00	231.92	231.92	231.92

Prz. nr: 11   0+345.68

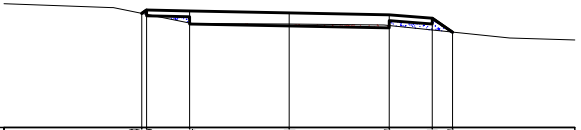

	234.00	234.06	234.04	234.01	233.97	233.91	233.67
	-2.58	-2.50	-1.75	0.00	1.75	2.50	2.86
	234.00	233.99	233.83	233.81	233.79	233.71	233.67

Prz. nr: 12   0+383.28



	234.85	235.00	234.99	234.95	234.92	234.86	234.64
	-2.72	-2.50	-1.75	0.00	1.75	2.50	2.82
	234.85	234.83	234.75	234.68	234.66	234.65	234.64

Prz. nr: 13   0+412.52

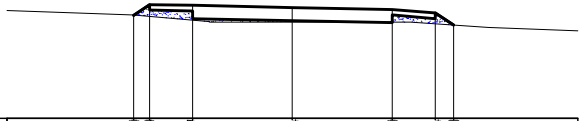

Rzędne drogi	235.80	235.99	235.97	235.94	235.90	235.84	235.63
Odsunięcia	-2.78	-2.50	-1.75	0.00	1.75	2.50	2.82
Rzędne terenu	235.80	235.78	235.71	235.68	235.68	235.65	235.63

Prz. nr: 14   0+440.78

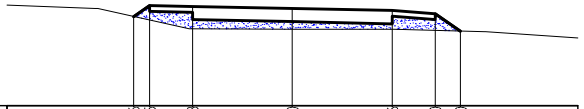

Rzędne drogi	237.56	237.75	237.73	237.70	237.66	237.60	237.30
Odsunięcia	-2.78	-2.50	-1.75	0.00	1.75	2.50	2.95
Rzędne terenu	237.56	237.50	237.34	237.33	237.33	237.31	237.30

Prz. nr: 15   0+486.95

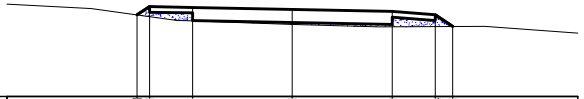

Rzędne drogi	241.43	241.58	241.57	241.53	241.50	241.44	241.23
Odsunięcia	-2.72	-2.50	-1.75	0.00	1.75	2.50	2.81
Rzędne terenu	241.43	241.40	241.32	241.27	241.22	241.23	241.23

Prz. nr: 16   0+511.85



Rzędne drogi	242.82	242.95	242.93	242.90	242.86	242.80	242.86
Odsunięcia	-2.69	-2.50	-1.75	0.00	1.75	2.50	2.58
Rzędne terenu	242.82	242.81	242.81	242.83	242.85	242.86	242.86

Prz. nr: 17   0+537.83



Rzędne drogi	243.34	243.71	243.70	243.66	243.63	243.57
Odsunięcia	-3.07	-2.50	-1.75	0.00	1.75	2.50
Rzędne terenu	243.34	243.41	243.50	243.54	243.58	243.57

Prz. nr: 18   0+561.16

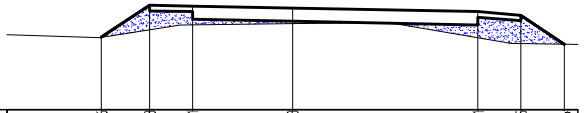

Rzędne drogi	243.26	243.83	243.81	243.78	243.71	243.65	243.14
Odsunięcia	-3.35	-2.50	-1.75	0.00	3.25	4.00	4.77
Rzędne terenu	243.26	243.39	243.48	243.50	243.25	243.15	243.14

Prz. nr: 19   0+591.11

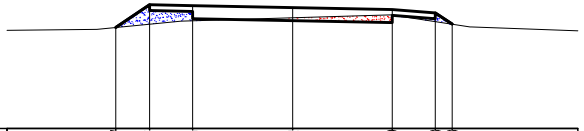

Rzędne drogi	242.77	243.17	243.16	243.12	243.09	243.03	242.83
Odsunięcia	-3.10	-2.50	-1.75	0.00	1.75	2.50	2.80
Rzędne terenu	242.77	242.83	242.89	242.94	242.99	242.87	242.83

Prz. nr: 20   0+631.79



Rzędne drogi	241.30	241.65	241.63	241.60	241.56	241.50	241.29
Odsunięcia	-3.03	-2.50	-1.75	0.00	1.75	2.50	2.82
Rzędne terenu	241.30	241.30	241.30	241.28	241.27	241.28	241.29

Prz. nr: 21 0+665.79



Rzędne drogi	240.23	240.38	240.36	240.33	240.29	240.23	240.21
Odsunięcia	-2.72	-2.50	-1.75	0.00	1.75	2.50	2.53
Rzędne terenu	240.23	240.20	240.13	240.17	240.21	240.21	240.21

Prz. nr: 22 0+693.29

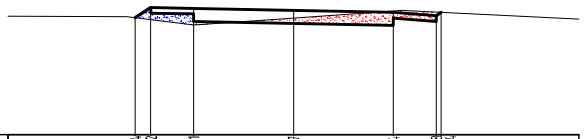

Rzędne drogi	239.04	239.22	239.21	239.17	239.14	239.08	239.14
Odsunięcia	-2.77	-2.50	-1.75	0.00	1.75	2.50	2.58
Rzędne terenu	239.04	239.01	238.92	239.04	239.16	239.14	239.14

Prz. nr: 23 0+724.81

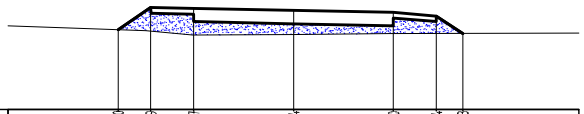

Rzędne drogi	237.40	237.79	237.77	237.74	237.70	237.64	237.33
Odsunięcia	-3.07	-2.50	-1.75	0.00	1.75	2.50	2.96
Rzędne terenu	237.40	237.38	237.31	237.32	237.33	237.33	237.33

Prz. nr: 24 0+752.44

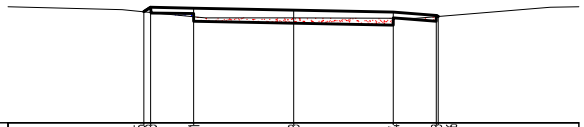

Rzędne drogi	235.95	236.03	236.01	235.98	235.94	235.88	235.86
Odsunięcia	-2.62	-2.50	-1.75	0.00	1.75	2.50	2.53
Rzędne terenu	235.95	235.94	235.86	235.84	235.83	235.86	235.86

Prz. nr: 25 0+797.91

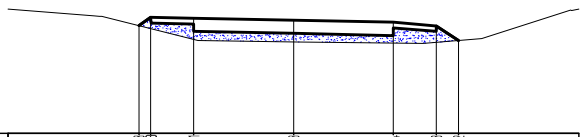

Rzędne drogi	231.88	232.03	232.01	231.98	231.94	231.88	231.62
Odsunięcia	-2.71	-2.50	-1.75	0.00	1.75	2.50	2.89
Rzędne terenu	231.88	231.83	231.64	231.60	231.58	231.59	231.62

Prz. nr: 26 0+836.18

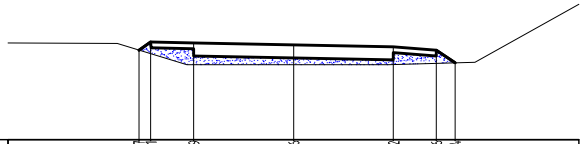

Rzędne drogi	228.57	228.71	228.69	228.66	228.62	228.56	228.34
Odsunięcia	-2.71	-2.50	-1.75	0.00	1.75	2.50	2.83
Rzędne terenu	228.57	228.50	228.31	228.31	228.31	228.33	228.34

Prz. nr: 27 0+856.38

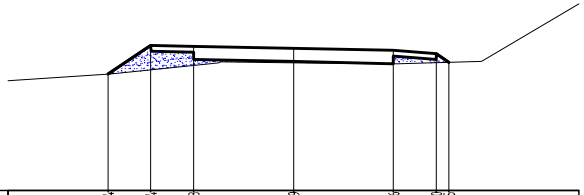

Rzędne drogi	227.04	227.54	227.53	227.49	227.46	227.40	227.25
Odsunięcia	-3.25	-2.50	-1.75	0.00	1.75	2.50	2.72
Rzędne terenu	227.04	227.11	227.19	227.24	227.22	227.24	227.25

Prz. nr: 28 0+874.12

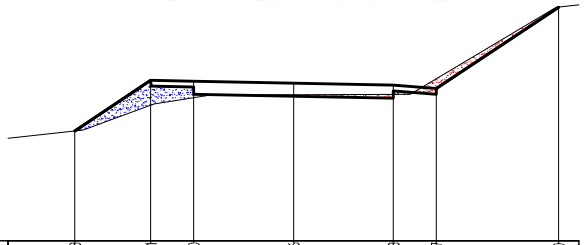

Rzędne drogi	225.93	226.81	226.80	226.76	226.73	226.67	228.10
Odsunięcia	-3.83	-2.50	-1.75	0.00	1.75	2.50	4.64
Rzędne terenu	225.93	226.38	226.51	226.56	226.57	226.84	228.10

Rzędne drogi
Odsunięcia
Rzędne terenu

Rzędne drogi
Odsunięcia
Rzędne terenu

Rzędne drogi
Odsunięcia
Rzędne terenu

Rzędne drogi
Odsunięcia
Rzędne terenu

Prz. nr: 29 0+904.65

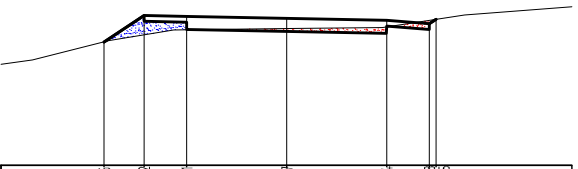

225.16	225.62	225.61	225.57	225.54	225.48	225.55
-3.20	-2.50	-1.75	0.00	1.75	2.50	2.62
225.16	225.28	225.37	225.39	225.42	225.54	225.55

Prz. nr: 30 0+934.12

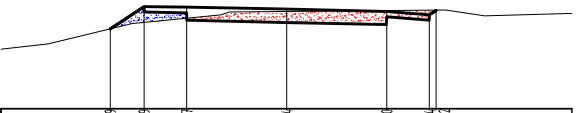

224.39	224.79	224.77	224.74	224.70	224.64	224.72
-3.09	-2.50	-1.75	0.00	1.75	2.50	2.62
224.39	224.50	224.58	224.70	224.71	224.72	224.72

Prz. nr: 31 0+942.72



224.48	224.70	224.69	224.65	224.62	224.56	224.18
-2.84	-2.50	-1.75	0.00	1.75	2.50	3.07
224.48	224.58	224.65	224.65	224.64	224.26	224.18

Prz. nr: 32 0+961.68



224.73	224.78	224.77	224.73	224.70	224.64	224.57
-2.58	-2.50	-1.75	0.00	1.75	2.50	2.61
224.73	224.73	224.70	224.71	224.66	224.58	224.57

Prz. nr: 33 0+990.97

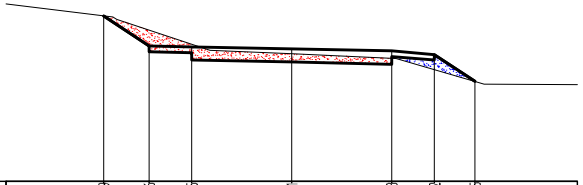

Rzędne drogi	225.89	225.36	225.35	225.31	225.28	225.22	224.75
Odsunięcia	-3.29	-2.50	-1.75	0.00	1.75	2.50	3.21
Rzędne terenu	225.89	225.64	225.40	225.23	225.15	224.95	224.75

Prz. nr: 34 1+016.24

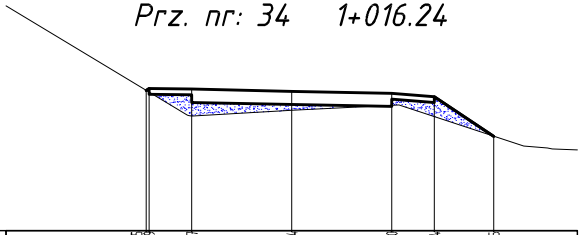

Rzędne drogi	226.45	226.48	226.47	226.44	226.40	226.34	225.65
Odsunięcia	-2.55	-2.50	-1.75	0.00	1.75	2.50	3.54
Rzędne terenu	226.45	226.42	226.01	226.10	226.19	225.99	225.65

Prz. nr: 35 1+064.18

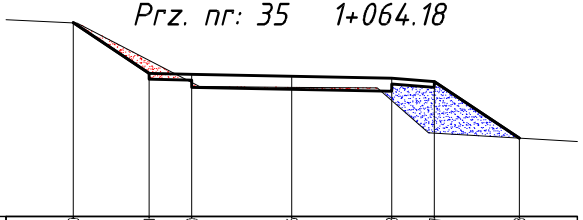

Rzędne drogi	230.40	229.51	229.50	229.46	229.43	229.37	228.38
Odsunięcia	-3.83	-2.50	-1.75	0.00	1.75	2.50	3.98
Rzędne terenu	230.40	229.74	229.35	229.27	229.04	228.46	228.38

Prz. nr: 36 1+094.24

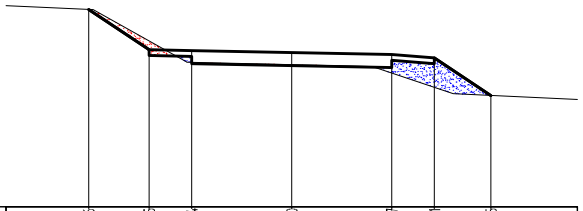

Rzędne drogi	231.46	230.75	230.74	230.70	230.67	230.61	229.95
Odsunięcia	-3.56	-2.50	-1.75	0.00	1.75	2.50	3.49
Rzędne terenu	231.46	230.91	230.54	230.49	230.35	230.09	229.95

Prz. nr: 37 1+138.78

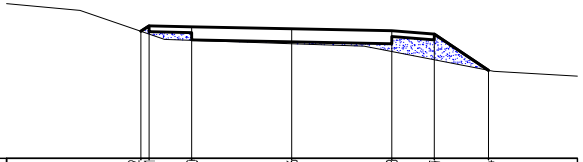

Rzędne drogi	232.22	232.31	232.30	232.26	232.23	232.17	231.54
Odsunięcia	-2.64	-2.50	-1.75	0.00	1.75	2.50	3.44
Rzędne terenu	232.22	232.17	232.06	232.00	231.87	231.72	231.54

Prz. nr: 38 1+169.21

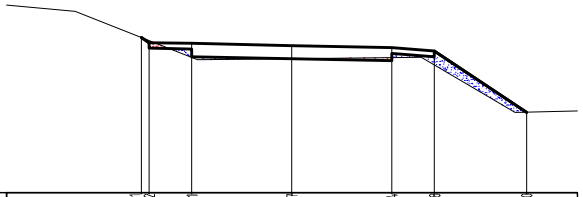

Rzędne drogi	233.71	233.62	233.61	233.57	233.54	233.48	232.40
Odsunięcia	-2.64	-2.50	-1.75	0.00	1.75	2.50	4.11
Rzędne terenu	233.71	233.66	233.36	233.34	233.36	233.23	232.40

Prz. nr: 39 1+211.63

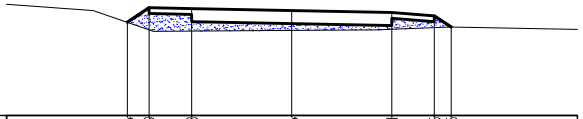

Rzędne drogi	235.64	235.89	235.88	235.84	235.81	235.75	235.55
Odsunięcia	-2.88	-2.50	-1.75	0.00	1.75	2.50	2.79
Rzędne terenu	235.64	235.50	235.48	235.49	235.51	235.54	235.55

Prz. nr: 40 1+249.08

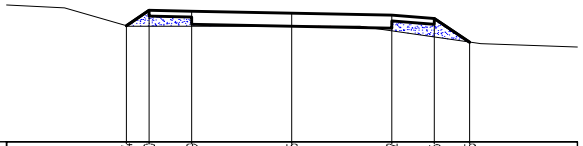

Rzędne drogi	238.04	238.30	238.29	238.25	238.22	238.16	237.75
Odsunięcia	-2.90	-2.50	-1.75	0.00	1.75	2.50	3.12
Rzędne terenu	238.04	238.03	238.03	238.03	237.95	237.84	237.75

Prz. nr: 41 1+298.24

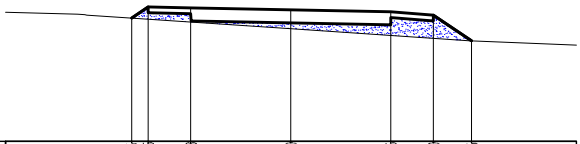

Rzędne drogi	240.16	240.35	240.33	240.30	240.26	240.20	239.76
Odsunięcia	-2.79	-2.50	-1.75	0.00	1.75	2.50	3.17
Rzędne terenu	240.16	240.14	240.09	239.97	239.85	239.80	239.76

Prz. nr: 42 1+335.96

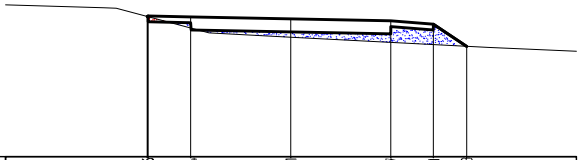

Rzędne drogi	241.45	241.44	241.41	241.37	241.31	240.93
Odsunięcia	-2.50	-1.75	0.00	1.75	2.50	3.08
Rzędne terenu	241.45	241.25	241.09	241.00	240.96	240.93

Legenda:

🟥 – wykop

🟦 – nasyp

Inwestor:

GMINA OPATÓW
Plac Obrońców Pokoju 34
27-500 Opatów

Jednostka projektowa:

drogi polskie

DP Drogi Polskie Sp. z o.o. 02 - 389 Warszawa, ul.
Bohaterów Września 9/206
tel./fax.: (+022) 618 09 69 e-mail:
drogipolskie@wp.pl

Zamierzenie budowlane:

OPRACOWANIE DOKUMENTACJI TECHNICZNEJ NA MODERNIZACJĘ I PRZEBUDOWĘ DRÓG GMINNYCH NA TERENIE GMINY OPATÓW

Stadium dokumentacji:

PROJEKT BUDOWLANY

Branża: **Drogowa**

Tytuł rysunku:

Pryekroje poprzeczne

Przebudowa DG na odcinku Wąworków-Kolonie
od km 0+000.00 do km 1+352.17

Stanowisko	Imię i nazwisko	Uprawnienia/OIIB	Podpis
Kierownik Projektu	**Mgr inż. Marek Doliński**	MAZ/BD/4747/01	
Projektant	**mgr inż. J.Brzozy**	Drogi - WZDP-11b-2001/upr.150/67 MAZ/BD/0165/01	
Asystent	**Mgr inż. Magdalena Budzyńska**		Budzyńska M.
Asystent	**Mgr inż. Marcin Orzeł**		
Sprawdzający	**Techn. Kazimierz Kalinowski**	Konstrukcyjno-inżynieryjne Drogi - 59/90/Sk-ce ŁOD/BD/2055/02	

Nr arch.: 2008/12	Stadium: P. B.	Data: XII'2008	Skala: 1 : 100	Nr rys./ark.: 5/1