





**OBWIESZCZENIE  
BURMISTRZA MIASTA I GMINY OPATÓW  
z dnia 7 kwietnia 2014 roku**

**w sprawie informacji o numerach i granicach obwodów głosowania, wyznaczonych siedzibach obwodowych komisji wyborczych, lokalach obwodowych komisji wyborczych dostosowanych do potrzeb wyborców niepełnosprawnych, o możliwości głosowania korespondencyjnego przez wyborców niepełnosprawnych oraz wskazanie, która z obwodowych komisji wyborczych jest wyznaczona przez Burmistrza dla przeprowadzenia głosowania korespondencyjnego.**

Na podstawie art. 16 § 1 i art. 61 a § 1 ustawy z dnia 5 stycznia 2011 roku – Kodeks wyborczy ( Dz. U. Nr 21, poz. 112 ze zm. ) oraz uchwały Nr XXXI/228/2012 Rady Miejskiej w Opatowie z dnia 28 listopada 2012 roku w sprawie podziału Miasta i Gminy Opatów na stałe obwody głosowania, ustalenia ich numerów, granic oraz siedzib obwodowych komisji wyborczych, uchwały Nr XLIX/386/2014 Rady Miejskiej w Opatowie z dnia 26 marca 2014 roku w sprawie zmiany siedziby Obwodowej Komisji Wyborczej Nr 3 w Opatowie, uchwały Nr XLIX/385/2014 Rady Miejskiej w Opatowie z dnia 26 marca 2014 roku w sprawie utworzenia odrębnych obwodów głosowania w wyborach posłów do Parlamentu Europejskiego zarządzonych na dzień 25 maja 2014 roku i zarządzenia Nr 540/2014 Burmistrza Miasta i Gminy Opatów z dnia 4 kwietnia 2014 roku w sprawie wyznaczenia obwodowej komisji wyborczej dla celów głosowania korespondencyjnego przez wyborców niepełnosprawnych, podaje się do wiadomości wyborców informacje o numerach i granicach obwodów głosowania, wyznaczonych siedzibach obwodowych komisji wyborczych, lokalach obwodowych komisji wyborczych dostosowanych do potrzeb wyborców niepełnosprawnych, o możliwości głosowania korespondencyjnego przez wyborców niepełnosprawnych oraz wskazanie, która z obwodowych komisji wyborczych jest wyznaczona przez Burmistrza dla przeprowadzenia głosowania korespondencyjnego **w wyborach posłów do Parlamentu Europejskiego, zarządzonych na dzień 25 maja 2014 roku.**

Numer obvodu głosowania	Granice obvodu głosowania	Siedziba obwodowej komisji wyborczej
1	<b>Miasto Opatów; ulice:</b> 1 Maja nr 11 i od nr 25 do końca, Adama Mickiewicza, Bernardyńska, Czesława Miłosza, Ćmielowska, Graniczna, Klasztorna, Lipowska, Marii Konopnickiej, Mikołaja Reja, Słoneczna, Stefana Żeromskiego, Szpitalna, Świętokrzyska, Tadeusza Kościuszki od nr 4 do nr 7 i od nr 11 do końca, Widok	Samorządowy Zespół Szkół Nr 1 w Opatowie ul. Ćmielowska 2, Opatów
2 	<b>Miasto Opatów; ulice:</b> 1 Maja od nr 4 do nr 10 i od nr 12 do nr 24, 16 Stycznia, Gen. „Grotą” Roweckiego, Henryka Sienkiewicza, Jana Kilińskiego, Kolegiacka, Legionów, Lubelska, MJR. „Topora” Zwierzdowskiego, Nowowałowa, Ogrodowa, Plac Obrońców Pokoju, Różana, Stanisława Czernika, Stefani Sempołowskiej, Tadeusza Kościuszki nr 10, Zacisze	Zespół Szkół Nr 2 w Opatowie Liceum Ogólnokształcące ul. Stefani Sempołowskiej 1, Opatów
3  	<b>Miasto Opatów; ulice:</b> Armii Krajowej od nr 1 do nr 11 i od nr 13 do końca, Cmentarna, Dorzeczna, Górna, Juliusza Słowackiego, Kąpielowa, Leszka Czarnego, Nagórna I, Nagórna II, Niecała, Nowa, Nowopolna, Polna, Starowałowa, Szeroka, Władysława Jagiełły od nr 1 do nr 14 i od nr 16 do końca, Wąska, Wincentego Kadłubka	Urząd Miasta i Gminy w Opatowie ul. Plac Obrońców Pokoju 34, Opatów
4	<b>Miasto Opatów; ulice:</b> Batalionów Chłopskich, Cegielniana, Franciszka Mendyka, Harc. Jerzego Czerwińskiego, Józefa Grudnia, Kania, Krzysztofa Szydłowieckiego, Mariana Hejnickiego, Mikołaja Kopernika od nr 1 do nr 5, parzyste: od nr 6 do nr 22 i od nr 38 do końca, od nr 5A do nr 11 nieparzyste i od nr 32 do nr 36, Okalińska, Partyzantów	Samorządowy Zespół Szkół Nr 2 w Opatowie ul. Mikołaja Kopernika 30, Opatów
5 	<b>Solectwa:</b> Karwów, Nikisiałka Mała, Oficjałów, Okalina-Kolonia, Okalina-Wieś, Tudorów, Wąworków	Samorządowy Zespół Szkół Nr 2 w Opatowie - Hala Sportowa ul. Mikołaja Kopernika 30, Opatów
6	<b>Solectwa:</b> Adamów, Balbinów, Brzezcie, Nikisiałka Duża	Budynek po byłej Szkole Podstawowej w Brzeziu, Brzezcie 25
7	<b>Solectwa:</b> Kobyłanki, Kobyłany, Kochów	Szkoła Podstawowa w Kobyłanach, Kobyłany 6
8	<b>Solectwa:</b> Jałowęsy, Tomaszów, Zochcinek	Specjalny Ośrodek Szkolno -Wychowawczy w Jałowęsach, Jałowęsy 124
9	<b>Solectwa:</b> Gojców, Jagnin, Strzyżowice	Remiza Ochotniczej Straży Pożarnej w Strzyżowicach, Strzyżowice 36
10	<b>Solectwa:</b> Czerników Karski, Czerników Opatowski, Jurkowice, Kornacie, Lipowa, Marcinkowice, Podole, Rosochy	Samorządowy Zespół Szkół Nr 1 w Opatowie ul. Ćmielowska 2, Opatów
11	Dom Pomocy Społecznej w Zochcinku	Dom Pomocy Społecznej w Zochcinku, Zochcinek 42
12	Szpital Twoje Zdrowie w Opatowie	Szpital Twoje Zdrowie w Opatowie ul. Szpitalna 4, Opatów



- obwód dostosowany do potrzeb wyborców niepełnosprawnych.



- obwód wyznaczony dla celów głosowania korespondencyjnego

**Lokale wyborcze będą otwarte w dniu głosowania 25 maja 2014 roku / niedziela / w godzinach od 7<sup>00</sup> do 21<sup>00</sup>.**

Przed przystąpieniem do głosowania wyborca będzie obowiązany okazać obwodowej komisji wyborczej dowód osobisty lub każdy inny dokument z fotografią umożliwiającą stwierdzenie tożsamości. Dokumentem tym nie może być „książeczkowy” dowód osobisty.

**Burmistrz Miasta i Gminy Opatów  
(-) Andrzej Chaniecki**