















**OBWIESZCZENIE**  
**BURMISTRZA MIASTA I GMINY OPATÓW**  
**z dnia 13 października 2014 roku**

Na podstawie art. 16 § 1 i art. 61 a § 1 ustawy z dnia 5 stycznia 2011 roku – Kodeks wyborczy ( Dz. U. Nr 21, poz. 112 ze zm. ) oraz uchwały Nr XXXI/228/2012 Rady Miejskiej w Opatowie z dnia 28 listopada 2012 roku w sprawie podziału Miasta i Gminy Opatów na stałe obwody głosowania, ustalenia ich numerów, granic oraz siedzib obwodowych komisji wyborczych, uchwały Nr XLIX/386/2014 Rady Miejskiej w Opatowie z dnia 26 marca 2014 roku w sprawie zmiany siedziby Obwodowej Komisji Wyborczej Nr 3 w Opatowie, uchwały Nr LV/423/2014 Rady Miejskiej w Opatowie z dnia 22 lipca 2014 roku w sprawie zmiany siedziby Obwodowej Komisji Wyborczej Nr 6 w Brzeziu, uchwały Nr LVIII/445/2014 Rady Miejskiej w Opatowie z dnia 29 września 2014 roku w sprawie zmiany siedziby obwodowej komisji wyborczej w obwodzie głosowania Nr 3, uchwały Nr LVIII/446/2014 Rady Miejskiej w Opatowie z dnia 29 września 2014 w sprawie utworzenia odrębnych obwodów głosowania w wyborach do rad gmin, rad powiatów, sejmików województw i rad dzielnic m.st. Warszawy oraz wyborów wójtów, burmistrzów i prezydentów miast zarządzonych na dzień 16 listopada 2014 roku i Zarządzenia Nr 659/2014 Burmistrza Miasta i Gminy Opatów z dnia 7 października 2014 roku w sprawie wyznaczenia obwodowych komisji wyborczych dla celów głosowania korespondencyjnego przez wyborców niepełnosprawnych, **podaje się do wiadomości wyborców informację o numerach i granicach obwodów głosowania, wyznaczonych siedzibach obwodowych komisji wyborczych, lokalach obwodowych komisji wyborczych dostosowanych do potrzeb wyborców niepełnosprawnych, o możliwości głosowania korespondencyjnego przez wyborców niepełnosprawnych oraz wskazanie, które z obwodowych komisji wyborczych są wyznaczone przez Burmistrza dla przeprowadzenia głosowania korespondencyjnego w wyborach do rad gmin, rad powiatów i sejmików województw oraz w wyborach wójtów, burmistrzów i prezydentów miast, zarządzonych na dzień 16 listopada 2014 roku:**

Numer obvodu głosowania	Granice obvodu głosowania	Siedziba obwodowej komisji wyborczej
1 	<b>Miasto Opatów; ulice:</b> 1 Maja nr 11 i od nr 25 do końca, Adama Mickiewicza, Bernardyńska, Czesława Miłozza, Ćmielowska, Graniczna, Klasztorna, Lipowska, Marii Konopnickiej, Mikołaja Reja, Słoneczna, Stefana Żeromskiego, Szpitalna, Świętokrzyska, Tadeusza Kościuszki od nr 4 do nr 7 i od nr 11 do końca, Widok	Samorządowy Zespół Szkół Nr 1 w Opatowie ul. Ćmielowska 2, Opatów
2  	<b>Miasto Opatów; ulice:</b> 1 Maja od nr 4 do nr 10 i od nr 12 do nr 24, 16 Stycznia, Gen. „Grota” Roweckiego, Henryka Sienkiewicza, Jana Kilińskiego, Kolegiacka, Legionów, Lubelska, MJR. „Topora” Zwierzdowskiego, Nowowałowa, Ogrodowa, Plac Obrońców Pokoju, Różana, Stanisława Czernika, Stefanii Sempołowskiej, Tadeusza Kościuszki nr 10, Zacisze	Zespół Szkół Nr 2 w Opatowie Liceum Ogólnokształcące ul. Stefanii Sempołowskiej 1, Opatów
3  	<b>Miasto Opatów; ulice:</b> Armii Krajowej od nr 1 do nr 11 i od nr 13 do końca, Cmentarna, Dorzeczna, Górna, Juliusza Słowackiego, Kąpielowa, Leszka Czarnego, Nagórna I, Nagórna II, Niecała, Nowa, Nowopolna, Polna, Starowałowa, Szeroka, Władysława Jagiełły od nr 1 do nr 14 i od nr 16 do końca, Wąska, Wincentego Kadłubka,	Opatowski Ośrodek Kultury w Opatowie ul. Partyzantów 13b, Opatów
4 	<b>Miasto Opatów; ulice:</b> Batalionów Chłopskich, Cegielniana, Franciszka Mendyka, Harc. Jerzego Czerwińskiego, Józefa Grudnia, Kania, Krzysztofa Szydłowieckiego, Mariana Hejnickiego, Mikołaja Kopernika od nr 1 do nr 5, parzyste: od nr 6 do nr 22 i od nr 38 do końca, od nr 5A do nr 11 nieparzyste i od nr 32 do nr 36, Okalińska, Partyzantów,	Samorządowy Zespół Szkół Nr 2 w Opatowie ul. Mikołaja Kopernika 30, Opatów
5  	<b>Solectwa:</b> Karwów, Nikisiałka Mała, Oficjałów, Okalina-Kolonia, Okalina-Wieś, Tudorów, Wąworków	Samorządowy Zespół Szkół Nr 2 w Opatowie - Hala Sportowa ul. Mikołaja Kopernika 30, Opatów
6  	<b>Solectwa:</b> Adamów, Balbinów, Brzezcie, Nikisiałka Duża	Świetlica wiejska w Nikisiałce Dużej, Nikisiałka Duża 43
7 	<b>Solectwa:</b> Kobylanki, Kobylany, Kochów	Szkoła Podstawowa w Kobylanach, Kobylany 6
8 	<b>Solectwa:</b> Jałowęsy, Tomaszów, Zochcinek	Specjalny Ośrodek Szkolno - Wychowawczy w Jałowęsach, Jałowęsy 124
9 	<b>Solectwa:</b> Gojców, Jagnin, Strzyżowice	Remiza Ochotniczej Straży Pożarnej w Strzyżowicach, Strzyżowice 36
10 	<b>Solectwa:</b> Czerników Karski, Czerników Opatowski, Jurkowice, Kornacice, Lipowa, Marcinkowice, Podole, Rosochy	Samorządowy Zespół Szkół Nr 1 w Opatowie ul. Ćmielowska 2, Opatów
11	Dom Pomocy Społecznej w Zochcinku	Dom Pomocy Społecznej w Zochcinku, Zochcinek 42
12	TOP MEDICUS Sp. z o.o. - Szpital w Opatowie	TOP MEDICUS Sp. z o.o. - Szpital w Opatowie, ul. Szpitalna 4, Opatów



- obwód dostosowany do potrzeb wyborców niepełnosprawnych.



- obwód wyznaczony dla celów głosowania korespondencyjnego.

Wyborca niepełnosprawny o znacznym lub umiarkowanym stopniu niepełnosprawności w rozumieniu ustawy z dnia 27 sierpnia 1997 roku o rehabilitacji zawodowej i społecznej oraz zatrudnianiu osób niepełnosprawnych może głosować korespondencyjnie. Zamiar głosowania korespondencyjnego powinien być zgłoszony przez wyborcę niepełnosprawnego do dnia **26 października 2014 roku**.

**Uwaga!** W przypadku zgłoszenia przez wyborcę niepełnosprawnego zamiaru głosowania korespondencyjnego, głosowanie za pośrednictwem pełnomocnika jest wyłączone.

**Lokale wyborcze będą otwarte w dniu głosowania 16 listopada 2014 roku ( niedziela ) w godzinach od 7.00 do 21.00.**

**Burmistrz**  
**Miasta i Gminy Opatów**  
**(-) Andrzej Chaniecki**