









OBWIESZCZENIE
BURMISTRZA MIASTA I GMINY OPATÓW
z dnia 23 lipca 2015 roku

Na podstawie art. 6 ust. 5, w związku z art. 92 ust. 1 ustawy z dnia 14 marca 2003 roku o referendum ogólnokrajowym (Dz. U. z 2015r., poz., poz. 318) oraz uchwały Nr XXXI/228/2012 Rady Miejskiej w Opatowie z dnia 28 listopada 2012 roku w sprawie podziału Miasta i Gminy Opatów na stałe obwody głosowania, ustalenia ich numerów, granic oraz siedzib obwodowych komisji wyborczych, uchwały Nr XLIX/386/2014 Rady Miejskiej w Opatowie z dnia 26 marca 2014 roku w sprawie zmiany siedziby Obwodowej Komisji Wyborczej Nr 3 w Opatowie, uchwały Nr LV/423/2014 Rady Miejskiej w Opatowie z dnia 22 lipca 2014 roku w sprawie zmiany siedziby Obwodowej Komisji Wyborczej Nr 6 w Brzeziu, uchwały Nr LVIII/445/2014 Rady Miejskiej w Opatowie z dnia 29 września 2014 roku w sprawie zmiany siedziby obwodowej komisji wyborczej w obwodzie głosowania Nr 3, uchwały Nr XI/90/2015 Rady Miejskiej w Opatowie z dnia 22 lipca 2015 w sprawie utworzenia odrębnych obwodów głosowania w referendum ogólnokrajowym zarządzonym na dzień 6 września 2015 roku, **podaje się do wiadomości publicznej informację o numerach i granicach obwodów głosowania oraz siedzibach obwodowych komisji do spraw referendum, lokalach obwodowych komisji do spraw referendum dostosowanych do potrzeb osób niepełnosprawnych uprawnionych do referendum, o możliwości głosowania korespondencyjnego i przez pełnomocnika w referendum ogólnokrajowym, zarządzonym na dzień 6 września 2015 roku:**

Numer obvodu głosowania	Granice obvodu głosowania	Siedziba obwodowej komisji do spraw referendum
1	Miasto Opatów; ulice: 1 Maja nr 11 i od nr 25 do końca, Adama Mickiewicza, Bernardyńska, Czesława Miłosza, Ćmielowska, Graniczna, Klasztorna, Lipowska, Marii Konopnickiej, Mikołaja Reja, Słoneczna, Stefana Żeromskiego Szpitalna, Świętokrzyska, Tadeusza Kościuszki od nr 4 do nr 7 i od nr 11 do końca, Widok	Samorządowy Zespół Szkół Nr 1 w Opatowie ul. Ćmielowska 2, Opatów
2  	Miasto Opatów; ulice: 1 Maja od nr 4 do nr 10 i od nr 12 do nr 24, 16 Stycznia, Gen. „Grotą” Roweckiego, Henryka Sienkiewicza, Jana Kilińskiego, Kolegiacka, Legionów, Lubelska, MJR. „Topora” Zwierzdowskiego, Nowowałowa, Ogrodowa, Plac Obrońców Pokoju, Różana, Stanisława Czernika, Stefanii Sempołowskiej, Tadeusza Kościuszki nr 10, Zacisze	Zespół Szkół Nr 2 w Opatowie Liceum Ogólnokształcące ul. Stefanii Sempołowskiej 1, Opatów
3  	Miasto Opatów; ulice: Armii Krajowej od nr 1 do nr 11 i od nr 13 do końca, Cmentarna, Dorzeczna, Górna, Juliusza Słowackiego, Kąpielowa, Leszka Czarnego, Nagórna I, Nagórna II, Niecała, Nowa, Nowopolna, Polna, Starowałowa, Szeroka, Władysława Jagiełły od nr 1 do nr 14 i od nr 16 do końca, Wąska, Wincentego Kadłubka	Opatowski Ośrodek Kultury w Opatowie ul. Partyzantów 13b, Opatów
4	Miasto Opatów; ulice: Batalionów Chłopskich, Cegielniana, Franciszka Mendiaka, Harc. Jerzego Czerwińskiego, Józefa Grudnia, Kania, Krzysztofa Sztydlowieckiego, Mariana Hejnickiego, Mikołaja Kopernika od nr 1 do nr 5, parzyste: od nr 6 do nr 22 i od nr 38 do końca, od nr 5A do nr 11 nieparzyste i od nr 32 do nr 36, Okalińska, Partyzantów	Samorządowy Zespół Szkół Nr 2 w Opatowie ul. Mikołaja Kopernika 30, Opatów
5  	Solectwa: Karwów, Nikisiałka Mała, Oficjałów, Okalina-Kolonia, Okalina-Wieś, Tudorów, Wąworków	Samorządowy Zespół Szkół Nr 2 w Opatowie - Hala Sportowa ul. Mikołaja Kopernika 30, Opatów
6  	Solectwa: Adamów, Balbinów, Brzezcie, Nikisiałka Duża	Świetlica wiejska w Nikisiałce Dużej, Nikisiałka Duża 43
7	Solectwa: Kobylanki, Kobylany, Kochów	Szkoła Podstawowa w Kobylanach, Kobylany 6
8	Solectwa: Jałowęsy, Tomaszów, Zochcinek	Specjalny Ośrodek Szkolno - Wychowawczy w Jałowęsach, Jałowęsy 124
9	Solectwa: Gojców, Jagnin, Strzyżowice	Remiza Ochotniczej Straży Pożarnej w Strzyżowicach, Strzyżowice 36
10	Solectwa: Czerników Karski, Czerników Opatowski, Jurkowice, Kornacice, Lipowa, Marcinkowice, Podole, Rosochy	Samorządowy Zespół Szkół Nr 1 w Opatowie ul. Ćmielowska 2, Opatów
11	Dom Pomocy Społecznej w Zochcinku (obwód odrębny)	Dom Pomocy Społecznej w Zochcinku, Zochcinek 42
12	TOP MEDICUS Sp. z o.o. - Szpital w Opatowie (obwód odrębny)	TOP MEDICUS Sp. z o.o. - Szpital w Opatowie, ul. Szpitalna 4, Opatów



- obwód dostosowany do potrzeb osób niepełnosprawnych uprawnionych do udziału w referendum.



- obwód wyznaczony do celów głosowania korespondencyjnego.

Każda osoba uprawniona do udziału w referendum (w tym osoba niepełnosprawna), jeżeli złoży pisemny wniosek wniesiony do urzędu gminy najpóźniej w 5 dniu przed dniem referendum tj. do dnia **1 września 2015 roku**, jest dopisywana do spisu osób uprawnionych do udziału w referendum, w wybranym przez siebie obwodzie głosowania na obszarze gminy, w której stale zamieszkuje lub, w której będzie przebywać w dniu referendum.

Osoba niepełnosprawna uprawniona do udziału w referendum o znacznym lub umiarkowanym stopniu niepełnosprawności w rozumieniu ustawy z dnia 27 sierpnia 1997 roku o rehabilitacji zawodowej i społecznej oraz zatrudnianiu osób niepełnosprawnych (Dz. U. z 2011 r. Nr 127, poz. 721, z późn. zm.) oraz osoba uprawniona do udziału w referendum, która najpóźniej w dniu referendum kończy 75 lat, może w terminie do dnia **28 sierpnia 2015 roku** złożyć wniosek do Burmistrza Miasta i Gminy o sporządzenie aktu pełnomocnictwa do głosowania w jego imieniu.

Każda osoba uprawniona do udziału w referendum (w tym niepełnosprawna) może głosować korespondencyjnie. Zamiar głosowania korespondencyjnego powinien być zgłoszony do dnia **24 sierpnia 2015 roku** (termin wydłużony zgodnie z art. 9 § 2 Kodeksu wyborczego).

Uwaga!

W przypadku zgłoszenia przez osobę uprawnioną do udziału w referendum zamiaru głosowania korespondencyjnego, głosowanie za pośrednictwem pełnomocnika jest wyłączone.

Lokale referendalne będą otwarte w dniu głosowania 6 września 2015 roku (niedziela) w godzinach od 6.00 do 22.00.

Burmistrz
Miasta i Gminy Opatów
 (-) **Andrzej Chaniecki**