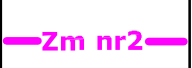



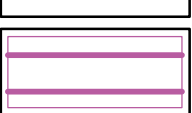

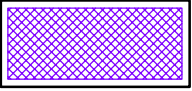





**RYSUNEK PROGNOZY DO ZMIANY NR 2 STUDIUM  
UWARUNKWAŃ I KIERUNKÓW ZAGOSPODAROWANIA  
PRZESTRZENNEGO MIASTA I GMINY OPATÓW -  
WYKONANY W SKALI 1 : 10 000**

**LEGENDA DO PROGNOZY:**

-  **Zm nr2** GRANICE TERENU OBJĘTE ZMIANĄ NR 2
-  GRANICA TERENU GÓRNICZEGO
-  GRANICA OBSZARU GÓRNICZEGO
-  GRANICA ZŁOŻA "WYMYSŁÓW" O ZASOBACH BILANSOWYCH UDOKUMENTOWANYCH W KAT. C1
-  POWIĘKSZENIE TERENU POTENCJALNEJ EKSPLOATACJI ZŁOŻA WPROWADZONE AKTUALNĄ ZMIANĄ STUDIUM
-  **PSU** POWIĘKSZENIE TERENU ZABUDOWY PRODUKCYJNO-SKŁADOWO-USŁUGOWEJ WPROWADZONE AKTUALNĄ ZMIANĄ STUDIUM
-  TEREN PROJEKTOWANEGO ZAGOSPODAROWANIA MOGĄCY WYWIERAĆ POTENCJALNIE NIEKORZYSTNY WPLYW NA ŚRODOWISKO
-  TEREN PROJEKTOWANEGO ZAGOSPODAROWANIA KORZYSTNY DLA ŚRODOWISKA
-  CAŁY OBSZAR ZMIANY STUDIUM W GRANICACH GŁÓWNEGO ZBIORNIKA WÓD PODZIEMNYCH WŁOSTÓW NR 421 I PROPONOWANEGO OBSZARU OCHRONNEGO ZBIORNIKA
-  TERENY PREDYSPONOWANE DO POWSTAWANIA OSUWISK WEDŁUG PROJEKTU SOPO

