



# Program Rewitalizacji Miasta i Gminy Opatów

Program Rewitalizacji Miasta i Gminy Opatów został opracowany przy udziale Funduszu Spójności w ramach Programu Operacyjnego Pomoc Techniczna 2014-2020. Dokument został sporządzony na lata 2016-2023

**Opracowano na podstawie Wytycznych Ministra Infrastruktury i Rozwoju w zakresie rewitalizacji w programach operacyjnych na lata 2014-2020 (MR/H 2014-2020/20(2)08/2016) z dnia 2 sierpnia 2016r.**

Dokument przygotowany przez firmę:

**GRACZKOWSKI DOTACJE Sp. z o.o.**

przy współpracy Zespołem ds. rewitalizacji powołanym Zarządzeniem Burmistrza Miasta i Gminy Opatów nr 76/2016 z dnia 17 maja 2016r. w składzie:

- Ireneusz Klimkowski – przewodniczący Zespołu,
- Jarosław Czub – sekretarz Zespołu,
- Martyna Rusak – członek Zespołu,
- Grzegorz Mizera – członek Zespołu,
- Elżbieta Chodorek – członek Zespołu,
- Alicja Orczyk – Słota – członek Zespołu,
- Hubert Dziadczykowski – członek Zespołu.

## Spis treści

Wyjaśnienie podstawowych pojęć i terminów związanych z rewitalizacją.....	4
1 Opis powiązań programu rewitalizacji z dokumentami strategicznymi i planistycznymi gminy .....	10
2 Diagnoza czynników i zjawisk kryzysowych wraz z opisem skali i charakteru potrzeb rewitalizacyjnych .....	17
3 Pogłębiona diagnoza – wskazanie obszarów rewitalizacji .....	86
4 Zasięg przestrzenny obszaru/obszarów rewitalizacyjnych.....	93
5 Wizja obszaru po przeprowadzeniu rewitalizacji (planowany efekt rewitalizacji).....	103
6 Cele rewitalizacji oraz odpowiadające zidentyfikowanym potrzebom rewitalizacyjnym kierunki działań mających na celu eliminację lub ograniczenie negatywnych zjawisk .....	105
7 Lista planowanych podstawowych projektów i przedsięwzięć rewitalizacyjnych .....	109
8 Charakterystyka pozostałych rodzajów przedsięwzięć rewitalizacyjnych realizujących kierunki działań, mających na celu eliminację lub ograniczenie negatywnych zjawisk powodujących sytuację kryzysową .....	171
9 Mechanizmy zapewnienia komplementarności między poszczególnymi projektami/ przedsięwzięciami rewitalizacyjnymi oraz pomiędzy działaniami różnych podmiotów i funduszy na obszarze objętym programem rewitalizacji .....	191
10 Indykatywne ramy finansowe w odniesieniu do przedsięwzięć, wraz z indykatywnymi wielkościami środków finansowych z różnych źródeł (także spoza funduszy polityki spójności na lata 2014-2020 - publiczne i prywatne środki krajowe w celu realizacji zasady dodatkowości środków UE.....	195
11 Mechanizmy włączenia mieszkańców, przedsiębiorców i innych podmiotów i grup aktywnych na terenie gminy w proces rewitalizacji.....	211
12 System realizacji (wdrażania) programu rewitalizacji .....	217
13 System monitoringu i oceny skuteczności działań i system wprowadzania modyfikacji w reakcji na zmiany w otoczeniu programu .....	221
Spis tabel .....	223
Spis map .....	224
Spis zdjęć .....	225



### Wyjaśnienie podstawowych pojęć i terminów związanych z rewitalizacją

W niniejszym dokumencie pojawią się liczne terminy specjalistyczne, np. związane z polityką społeczną, wymagające zdefiniowania. W ramach procesu rewitalizacji w Mieście i Gminie Opatów przyjmuje się, że wymienione poniżej terminy będą używane w opisanym znaczeniu.

**BEZDOMNOŚĆ** - to kryzysowy stan egzystencji osoby nieposiadającej faktycznego miejsca zamieszkania.

**BEZROBOCIE** - polega na tym, że osoba zdolna do pracy, aktywnie poszukująca jej i faktycznie gotowa do jej podjęcia nie znajduje zatrudnienia. Bezrobocie rejestrowane natomiast to formalny stan wpisania kogoś do rejestru prowadzonego przez Powiatowy Urząd Pracy.

**NIEPEŁNOSPRAWNOŚĆ** - według Europejskiego Forum Niepełnosprawności osobą niepełnosprawną jest jednostka w pełni swoich praw, znajdująca się w sytuacji upośledzającej ją na skutek barier środowiskowych, ekonomicznych i społecznych, których z powodu występujących u niej uszkodzeń nie może przezwyciężyć w taki sposób jak inni ludzie.

**INTEGRACJA SPOŁECZNA** - z punktu widzenia jednostki, proces jej włączania społecznego, przełamania jej wykluczenia. Z punktu widzenia społeczeństwa – proces budowania spójności społecznej.

**KAPITAŁ SPOŁECZNY** - termin z pogranicza ekonomii i socjologii oznaczający kapitał (jako element procesu produkcji i życia w zorganizowanym społeczeństwie), którego wartość opiera się na wzajemnych relacjach społecznych i zaufaniu jednostek, które dzięki niemu mogą osiągać więcej korzyści (z ekonomicznego i społecznego punktu widzenia).

**MARGINALIZACJA** - wykluczenie z udziału w życiu społecznym jednostek, grup społecznych lub w ujęciu globalnym społeczeństw w stosunku do ich otoczenia społecznego. Wykluczenie społeczne może odnosić się do procesu wykluczania zarówno jednostek jak i całych grup.

Wykluczenie jest rozumiane jako niemożliwość bycia uczestnikiem ważnych społecznie aspektów życia społecznego np. procesów gospodarczych, politycznych czy kulturowych. Skutkiem marginalizacji (procesu) jest wykluczenie społeczne (stan).

**OBZAR ZDEGRADOWANY** - obszar gminy znajdujący się w stanie kryzysowym z powodu koncentracji negatywnych zjawisk społecznych, w szczególności bezrobocia, ubóstwa, przestępczości, niskiego poziomu edukacji lub kapitału społecznego, a także niewystarczającego poziomu uczestnictwa w życiu publicznym i kulturalnym, w przypadku występowania na nim ponadto, co najmniej jednego z następujących negatywnych zjawisk:

- gospodarczych – w szczególności negatywne zjawiska dotyczące niskiego stopnia przedsiębiorczości,
- środowiskowych – w szczególności przekroczenia standardów, jakości środowiska, obecności odpadów stwarzających zagrożenie dla życia, zdrowia ludzi lub stanu środowiska, lub
- przestrzenno - funkcjonalnych – w szczególności niewystarczającego wyposażenia w infrastrukturę techniczną i społeczną lub jej złego stanu technicznego, braku dostępu do podstawowych usług lub ich niskiej jakości, niedostosowania rozwiązań urbanistycznych do zmieniających się funkcji obszaru, niskiego poziomu obsługi komunikacyjnej, niedoboru lub niskiej jakości terenów publicznych, lub



### *Program Rewitalizacji Miasta i Gminy Opatów*

- technicznych – w szczególności degradacji stanu technicznego obiektów budowlanych, w tym o przeznaczeniu mieszkaniowym oraz nefunkcjonowaniu rozwiązań technicznych umożliwiających efektywne korzystanie z obiektów budowlanych, w szczególności w zakresie energooszczędności i ochrony środowiska.

Obszar zdegradowany może być podzielony na podobszary, w tym podobszary nieposiadające ze sobą wspólnych granic, pod warunkiem stwierdzenia na każdym z podobszarów występowania koncentracji negatywnych zjawisk społecznych oraz gospodarczych, środowiskowych, przestrzenno-funkcjonalnych lub technicznych.

**OBSZAR REWITALIZACJI** - obszar obejmujący całość lub część obszaru zdegradowanego, cechującego się szczególną koncentracją negatywnych zjawisk. Obszar rewitalizacji nie może być większy niż **20% powierzchni gminy** oraz zamieszkały przez więcej niż **30% jej mieszkańców**.

**REWITALIZACJA** - to proces wyprowadzania ze stanu kryzysowego obszarów zdegradowanych, prowadzony w sposób kompleksowy poprzez zintegrowane działania na rzecz lokalnej społeczności, przestrzeni i gospodarki, skoncentrowane terytorialnie, prowadzone przez interesariuszy rewitalizacji.

\*\*\*\*\*

Idea rewitalizacji polega na pobudzeniu rozwoju gospodarczego, zwiększeniu atrakcyjności społeczności lokalnej. Kompleksowość planowanych do przeprowadzenia projektów stanowi klucz do faktycznego i długotrwałego wyjścia wyznaczonego obszaru z sytuacji kryzysowej. Rewitalizacja zakłada zatem optymalne wykorzystanie specyficznych uwarunkowań danego obszaru oraz wzmacnianie jego lokalnych potencjałów, w tym także kulturowych. To samorząd gminny przygotowuje, koordynuje i tworzy warunki do prowadzenia rewitalizacji, ale rewitalizacja prowadzona jest przez wielu interesariuszy w szczególności:

- mieszkańcy obszaru rewitalizacji oraz właściciele, użytkownicy wieczyści nieruchomości i podmioty zarządzające nieruchomościami znajdującymi się na tym obszarze;
- mieszkańcy gminy inni niż wymienieni powyżej;
- podmioty prowadzące lub zamierzające prowadzić na obszarze gminy działalność gospodarczą;
- podmioty prowadzące lub zamierzające prowadzić na obszarze gminy działalność społeczną, w tym organizacje pozarządowe i grupy nieformalne;
- jednostki samorządu terytorialnego i ich jednostki organizacyjne;
- organy władzy publicznej;
- inne podmioty realizujące na obszarze rewitalizacji uprawnienia Skarbu Państwa.

**Rewitalizacja** jest procesem wieloletnim, prowadzonym przez szeroki i otwarty katalog interesariuszy ze szczególnym uwzględnieniem mieszkańców obszaru rewitalizacji. Działania służące wspieraniu procesów rewitalizacji prowadzone są w sposób spójny:

- wewnątrz (poszczególne działania pomiędzy sobą) oraz
- zewnątrz (z lokalnymi politykami sektorowymi, np. transportową, energetyczną, celami i kierunkami wynikającymi z dokumentów strategicznych i planistycznych) .



### Podstawowe dane na temat Miasta i Gminy Opatów

Miasto i Gmina Opatów położona jest w północno - wschodniej części województwa świętokrzyskiego nad rzeką Opatówką lewym dopływem Wisły, na silnie sfałdowanym terenie urodzajnych lessów u zbiegu dróg krajowych nr - 9 Radom - Rzeszów, nr 74 Kielce - Kraśnik, Lublin, nr-757 Opatów - Stopnica i graniczy z gminami: Sadowie, Ćmielów, Wojciechowice, Lipnik, Iwaniska i Baćkowice.

Gmina Opatów składa się z miasta Opatów podzielonego na 2 osiedla oraz 28 sołectw: Adamów, Balbinów, Brzezie, Czerników Karski, Czerników Opatowski, Gojców, Jagnin, Jałowęsy, Jurkowice, Karwów, Kobylany, Kobylanki, Kochów, Kornacice, Lipowa, Marcinkowice, Nikisiałka Duża, Nikisiałka Mała, Oficjałów, Okalina-Kolonia, Okalina-Wieś, Podole, Rosochy, Strzyżowice, Tomaszów, Tudorów, Wąworków, Zochcinek.

Obszar: 113,39 km<sup>2</sup>, z czego na miasto przypada 9,36 km<sup>2</sup>. Gęstość zaludnienia wynosi 107 osób/km<sup>2</sup>.

Mapa 1 Gmina Opatów w podziale na sołectwa i osiedla.



Źródło: Urząd Miasta i Gminy Opatów



## Program Rewitalizacji Miasta i Gminy Opatów

Na terenie Gminy Opatów nie ma sołectw, w skład których wchodziłoby więcej niż 1 miejscowość. Liczba mieszkańców Miasta i poszczególnych sołectw na koniec 2015r. przedstawiała się następująco:

Tabela 1 Liczba mieszkańców miasta i poszczególnych sołectw gminy Opatów na 31.12.2015r.

Wyszczególnienie	Liczba mieszkańców na 31.12.2015r.	% do ogółu
Opatów	6711	55,13%
Adamów	141	1,16%
Balbinów	101	0,83%
Brzezie	293	2,41%
Czerników Karski	89	0,73%
Czerników Opatowski	184	1,51%
Gojców	222	1,82%
Jagnin	128	1,05%
Jałowęsy	403	3,31%
Jurkowice	161	1,32%
Karwów	129	1,06%
Kobylany	608	4,99%
Kobylanki	113	0,93%
Kochów	115	0,94%
Kornacice	178	1,46%
Lipowa	245	2,01%
Marcinkowice	297	2,44%
Nikisiałka Duża	177	1,45%
Nikisiałka Mała	87	0,71%
Oficjałów	152	1,25%
Okalina Kolonia	123	1,01%
Okalina Wieś	79	0,65%
Podole	135	1,11%
Rosochy	126	1,04%
Strzyżowice	389	3,20%
Tomaszów	127	1,04%
Tudorów	98	0,81%
Wąworków	222	1,82%
Zochcinek	340	2,79%
Razem	12173	100,00%

Źródło: opracowanie własne na podstawie danych Urzędu Miasta i Gminy Opatów

W związku z tym, że gmina na 31.12.2015r.:

- liczyła 12 173 mieszkańców procesem rewitalizacji będzie mogło być objęte max. 30% tj. 3651 osób,



*Program Rewitalizacji Miasta i Gminy Opatów*

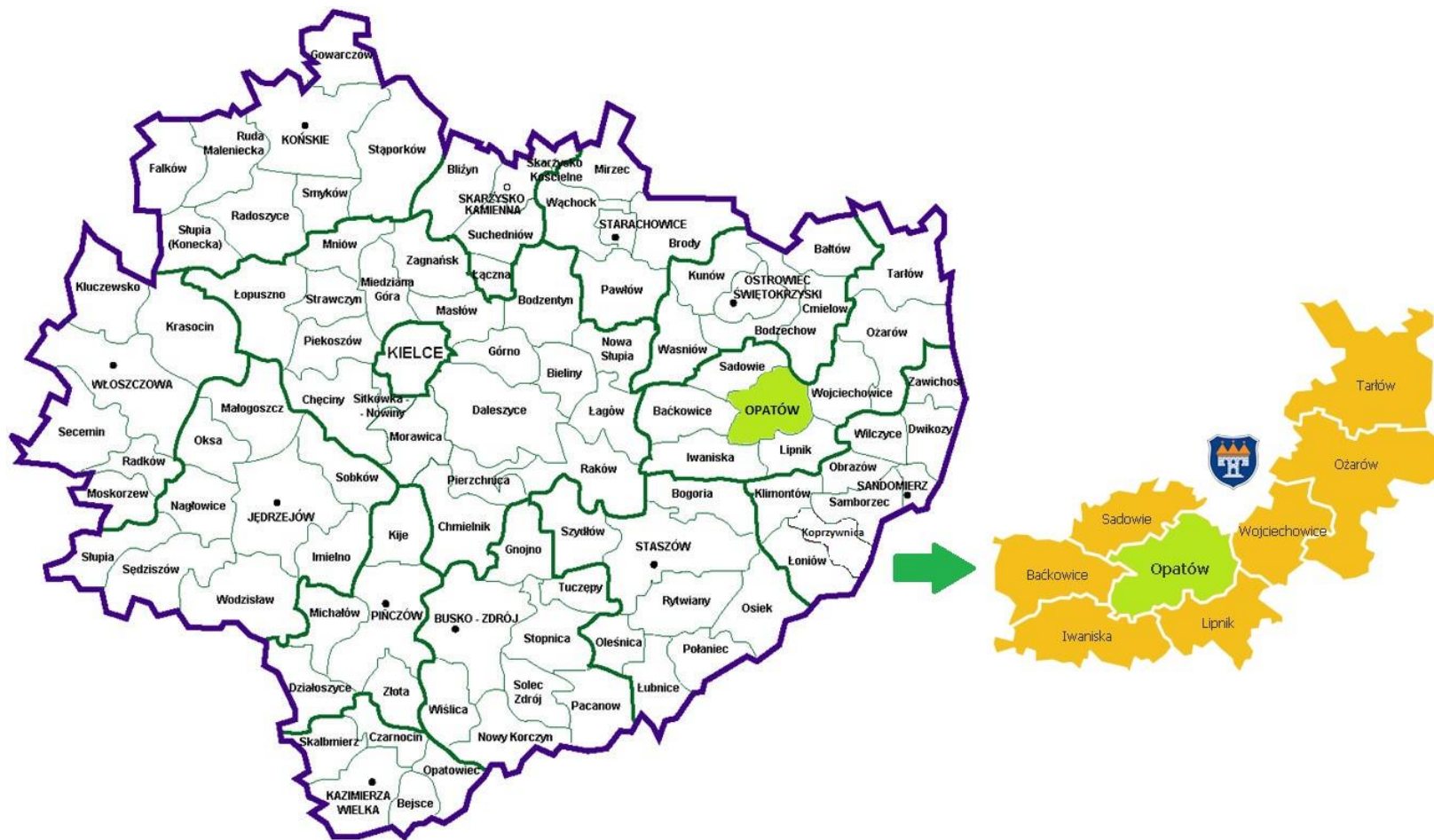
- miata powierzchnię 113,39 km<sup>2</sup> - rewitalizacją będzie mogło być objęte max. 20% tj. 22,67 km<sup>2</sup>.





Program Rewitalizacji Miasta i Gminy Opatów

Mapa 2: Lokalizacja Gminy Opatów na tle województwa świętokrzyskiego i powiatu opatowskiego



Źródło: opracowanie własne



## 1 Opis powiązań programu rewitalizacji z dokumentami strategicznymi i planistycznymi gminy

*Program Rewitalizacji Miasta i Gminy Opatów* nie jest jedynym opracowaniem, które dotyczy planowania strategicznego w gminie. Samorząd posiada kilka innych dokumentów dotyczących różnych sfer rozwoju określających sposoby, które mają sprzyjać ich osiągnięciu. Ważnym elementem jest umiejętne współgranie tych opracowań ze sobą. Wzajemna komplementarność *Programu Rewitalizacji* z innymi dokumentami strategicznymi zarówno lokalnymi jak i ponadlokalnymi ma podnieść efektywność podejmowanych w jego ramach działań, a dodatkowo podnosi znacznie jego ogólną wartość oraz prawdopodobieństwo realizacji. *Program Rewitalizacji* jest powiązany z niżej wymienionymi dokumentami strategicznymi gminy (poz. 1-4), powiatu (poz. 5-6), województwa (poz. 7), kraju (poz. 8-12) oraz Unii Europejskiej (poz. 13):

- 1 Strategia Rozwoju Miasta i Gminy Opatów,
- 2 Plan Gospodarki Niskoemisyjnej dla Gminy Opatów,
- 3 Program Usuwania azbestu i wyrobów zawierających azbest z terenu gminy Opatów na lata 2015-2032,
- 4 Miejskowe Plany Zagospodarowania Przestrzennego dla Miasta Opatów,
- 5 Strategia Rozwoju Powiatu Opatowskiego,
- 6 Powiatowa Strategia Rozwiązywania Problemów Społecznych na lata 2011 – 2020,
- 7 Strategia Rozwoju Województwa Świętokrzyskiego do roku 2020,
- 8 Krajowa Strategia Rozwoju Regionalnego 2010-2020: Regiony, Miasta, Obszary Wiejskie,
- 9 Wytyczne w zakresie rewitalizacji w programach operacyjnych na lata 2014-2020,
- 10 Koncepcja Przestrzennego Zagospodarowania Kraju 2030,
- 11 Krajowa Polityka Miejska 2023,
- 12 Narodowy Program Rewitalizacji 2022 (założenia),
- 13 EUROPA 2020. Strategia na rzecz inteligentnego i zrównoważonego rozwoju sprzyjającego włączeniu społecznemu.

### 1 Strategia Rozwoju Miasta i Gminy Opatów

Od strony 84 do st. 100 Strategii wymienia się 5 obszarów pirytowych w zakresie rozwoju Gminy. Proces rewitalizacji będzie wpisował się w cele strategiczne oraz operacyjne dokumentu:  
Cel strategiczny: Poprawienie standardów życia mieszkańców Opatowa – poprzez modernizację dróg, budowę kanalizacji.

### 2 Plan Gospodarki Niskoemisyjnej dla Gminy Opatów

Opracowanie Planu Gospodarki Niskoemisyjnej (PGN) wynika z potrzeby przestawienia gospodarki gminy Opatów na gospodarkę niskoemisyjną. Istotą Planu jest zapewnienie korzyści ekonomicznych, społecznych i środowiskowych (zgodnie z zasadą zrównoważonego rozwoju) płynących z działań zmniejszających emisje, osiąganych m.in. poprzez wzrost innowacyjności i wdrożenie nowych technologii, zmniejszenie energochłonności, utworzenie nowych miejsc pracy, a w konsekwencji sprzyjających wzrostowi konkurencyjności gospodarki w horyzoncie czasowym do 2020 rok (st. 5). Program Rewitalizacji wpisuje się w cele strategiczne i szczegółowe Planu Gospodarki Niskoemisyjnej poprzez m.in. termomodernizację budynków użyteczności publicznej, modernizację dróg, wymianę oświetlenia ulicznego.

### 3 Program Usuwania azbestu i wyrobów zawierających azbest z terenu gminy Opatów na lata 2015-2032

Nadrzędnym długoterminowym celem „Programu usuwania azbestu i wyrobów zawierających azbest z terenu Gminy Opatów na lata 2015 – 2032” jest: Wyeliminowanie szkodliwego wpływu i negatywnych dla zdrowia skutków spowodowanych azbestem u mieszkańców Gminy Opatów oraz



likwidacja negatywnego oddziaływania azbestu na środowisko naturalne (st. 8). Program rewitalizacji zakłada inwestycje w obiektach publicznych zawierających azbest, stąd wdrożenie działań rewitalizacyjnych przyczyni się do zmniejszenia ilości azbestu pozostającego do utylizacji.

#### **4 Miejsowe Plany Zagospodarowania Przestrzennego Miasta Opatów**

- Uchwała Nr XLIII/317/2006 Rady Miejskiej w Opatowie z dnia 12 czerwca 2006 roku w sprawie uchwalenia miejscowego planu zagospodarowania przestrzennego "Opatów-Dworzec".
- Miejsowy Plan Zagospodarowania Przestrzennego miasta Opatów w rejonie ulic 1-go Maja, H. Sienkiewicza, Partyzantów, Armii Krajowej, J. Słowackiego zatwierdzony Uchwałą Nr XXX/209/2012 Rady Miejskiej w Opatowie z dnia 7 listopada 2012r. ogłoszonego w Dzienniku Urzędowym Województwa Świętokrzyskiego z dnia 13 grudnia 2012r. poz. 3706 zmieniony Uchwałą nr XXII/189/2016 Rady Miejskiej w Opatowie z dnia 27 lipca 2015r. ogłoszonego w Dzienniku Urzędowym Woj. Świętokrzyskiego z dnia 2 września 2016r. poz. 2677.
- Miejsowy Plan Zagospodarowania Przestrzennego miasta Opatów zatwierdzony Uchwałą Nr V/18/2015 Rady Miejskiej w Opatowie z dnia 18 stycznia 2015r. ogłoszonego w Dzienniku Urzędowym Województwa Świętokrzyskiego z dnia 13 marca 2015r. poz. 895 zmieniony uchwałą nr XXII/190/2016 Rady Miejskiej w Opatowie z dnia 27 maja 2015r. ogłoszonego w Dzienniku Urzędowym Woj. Świętokrzyskiego z dnia 2 września 2016r., poz. 2677.

Celem regulacji zawartych w ustaleniach planu jest:

- 1) kształtowanie przestrzeni wyznaczonej granicami planu w sposób zgodny z zasadami ładu przestrzennego, uwzględniając wszelkie uwarunkowania i wymagania funkcjonalne, społeczno-gospodarcze, środowiskowe, kulturowe oraz kompozycyjnoestetyczne;
- 2) zapewnienie integracji wszelkich działań, bezpieczeństwa powszechnego oraz ochrony środowiska w tym obiektów budowlanych;
- 3) określenie sposobu wykonania prawa własności, ochrona interesów publicznych oraz ochrona uzasadnionych interesów osób trzecich.

Przedmiotem ustaleń planu jest określenie przeznaczenia terenów oraz zasad ich zagospodarowania i zabudowy, wynikających z istniejących uwarunkowań i przepisów obowiązującego prawa. Inwestycje zamieszczone w przedmiotowym Programie Rewitalizacji będą zgodne z Miejscowymi Planami Zagospodarowania Przestrzennego dla terenów objętych Planem.

#### **Dokumenty strategiczne w obszarze społecznym**

Program Rewitalizacji jest zgodny z niżej wymienionymi dokumentami z obszaru społecznego:

- Strategia Rozwiązywania Problemów Społecznych Gminy Opatów na lata 2007-2015. przyjęta Uchwałą Nr XLVI/338/2006 Rady Miejskiej w Opatowie z dnia 29 września 2006r. Nadmienia się, że nowy dokument strategiczny jest w trakcie opracowywania przez zespół zadaniowy.
- Gminny Program Przeciwdziałania Przemocy w Rodzinie oraz Ochrony Ofiar Przemocy w Rodzinie w Gminie Opatów na lata 2013-2017, przyjęty Uchwałą Nr XXXI/227/2012 Rady Miejskiej w Opatowie z dnia 28 listopada 2012r. oraz zmieniany uchwałą Nr VII/45/2015 Rady Miejskiej w Opatowie z dnia 31 marca 2015r. zmieniająca uchwałę w sprawie przyjęcia Gminnego Programu Przeciwdziałania Przemocy w Rodzinie oraz Ochrony Ofiar Przemocy w Rodzinie w Gminie Opatów na lata 2013-2017
- Gminny Program Wspierania Rodziny w Gminie Opatów na lata 2016-2018 przyjęty Uchwałą Nr XIV/123/2015 Rady Miejskiej w Opatowie z dnia 27 listopada 2015 roku.
- Program Aktywności Lokalnej dla Gminy Opatów na lata 2016-2021 przyjęty Uchwałą Nr XIV/122/2015 Rady Miejskiej w Opatowie z dnia 27 listopada 2015 roku.



## 5 Strategia Rozwoju Powiatu Opatowskiego

Misja powiatu: Chcemy być wyróżniającym się powiatem pod względem rozwoju przedsiębiorczości, produkcji rolniczej i ogrodniczej, oraz atrakcyjności turystycznej i kulturowej, z poszanowaniem potrzeb mieszkańców i środowiska naturalnego (st. 80). Proces rewitalizacji Gminy Opatów wpisuje się w następujące cele strategiczne i operacyjne Strategii Powiatu Opatowskiego.

### **OBSZAR IV TURYSTYKA, KULTURA, SPORT.**

Powiat opatowski dysponuje doskonałymi warunkami naturalnymi oraz walorami historycznymi dla rozwoju turystyki i rekreacji. Właściwe wykorzystanie tych atutów może przysporzyć wszystkim mieszkańcom powiatu wiele wymiernych korzyści. Program rewitalizacji wpisuje się w powyższy obszar. W ramach działań planujemy m.in. zwiększenie dostępu do usług sportowych (budowa boisk sportowych), zagospodarowanie terenu wzdłuż rzeki (ścieżki spacerowo- rowerowe), zagospodarowanie terenu po byłym odkrytym basenie (miejsce przeznaczone na cele rekreacyjno-sportowe – budowa placu zabaw, boiska do siatki itp.), zagospodarowanie starej plebanii na cele społeczno- kulturalne i turystyczne.

### **OBSZAR VI INFRASTRUKTURA TECHNICZNA**

Niedostateczna infrastruktura jest jedną z najpoważniejszych barier rozwoju obszarów wiejskich. Jako główny warunek rozwoju sektora prywatnego, a także jako istotny aspekt przystąpienia do UE w odniesieniu do norm ochrony środowiska i zdrowia, inwestycje w infrastrukturę uważane są za strategiczne narzędzie zwalczania bezrobocia, pomoc w tworzeniu nowych miejsc pracy i poprawy warunków życia. W ramach procesu rewitalizacji planujemy m.in. modernizację dróg, budowa kanalizacji, przebudowa lokali pod potrzeby socjalno-komunalne, modernizacja oczyszczalni ścieków,

## 6 Powiatowa Strategia Rozwiązywania Problemów Społecznych na lata 2011 – 2020

Strategia została opracowana ze szczególnym uwzględnieniem (realizowanych i planowanych do realizacji) gminnych i powiatowych programów pomocy społecznej, wspierania osób niepełnosprawnych i innych, których celem jest integracja osób i rodzin z grup szczególnego ryzyka. Przygotowanie i opracowanie Strategii zostało poprzedzone konsultacjami ze wszystkimi Gminami powiatu opatowskiego, Powiatowym Urzędem Pracy, Powiatowym Zespołem do Spraw Orzekania o Niepełnosprawności, Ośrodkami Pomocy Społecznej. Przy opracowaniu Strategii uwzględniono również zapisy Strategii Rozwoju Powiatu Opatowskiego.

Głównym powodem opracowania Strategii jest konieczność określenia polityki społecznej powiatu opatowskiego oraz misji, jej celów i kierunków działania na najbliższe lata, pozwalających na budowanie w miarę spójnego i skutecznego systemu instytucjonalnej ochrony bezpieczeństwa mieszkańców naszego powiatu, tak by dać im możliwość i gwarancję zaspokojenia różnorodnych potrzeb, dążeń, aspiracji i oczekiwań pojedynczych grup i ludzi. W ramach Programu Rewitalizacji podejmujemy szereg działań wpisujących się w powyższy cel i kierunki poprzez realizację inwestycji mających bezpośredni wpływ na mieszkańców - w szczególności pogrążonych w kryzysie.

## 7 Strategia Rozwoju Województwa Świętokrzyskiego do roku 2020

Aktualizacja Strategii Województwa Świętokrzyskiego do roku 2020 została przyjęta uchwałą Sejmiku Województwa Świętokrzyskiego nr XXXIII/589/13 z dnia 16 lipca 2013r. Rewitalizacja Gminy Opatów wpisuje się w cel strategiczny 5: Koncentracja na rozwoju obszarów wiejskich. Wg Strategii Rozwoju Województwa realizacja tego celu powinna obejmować rozwój usług publicznych (s. 40-41), w tym:

- zwiększenie dostępności i jakości usług edukacyjnych (w tym edukacji przedszkolnej) – planujemy termomodernizację budynku i rewitalizację otoczenia SZS, remont przedszkola (docieplenie, dach) oraz modernizację i wyposażenie Szkoły Podstawowej wraz z zagospodarowaniem otoczenia.
- poprawę dostępności i jakości infrastruktury sportowo-rekreacyjnej – w ramach rewitalizacji zostaną zrealizowane następujące działania: zwiększenie dostępu do infrastruktury sportowej



### Program Rewitalizacji Miasta i Gminy Opatów

poprzez budowę m.in. boisk, zagospodarowanie terenu wzdłuż rzeki m.in. budowa ścieżek spacerowo – rowerowych, zagospodarowanie terenu po byłym odkrytym basenie na cele rekreacyjno – sportowe.

### 8 Krajowa Strategia Rozwoju Regionalnego 2010-2020: Regiony, Miasta, Obszary Wiejskie

Najważniejszym celem Krajowej Strategii Rozwoju Regionalnego jest wykorzystanie specyficznych atutów (tzw. potencjałów rozwojowych), które ma każdy obszar Polski, dla osiągnięcia celów rozwoju kraju – wzrostu, zatrudnienia i spójności.

Mapa 3 Położenie gminy Opatów na tle całej Polski



Chodzi o politykę rozwoju „szytą na miarę” konkretnej części naszego kraju. Strategia mówi o tym, że „środki na rozwój trzeba inwestować tak, by wspierały mocne strony danego obszaru, dawały szansę na wzrost gospodarczy i większe zatrudnienie oraz niwelowały różnice w poziomie rozwoju”.

Strategia wyznacza też trzy cele szczegółowe. Dotyczą one:

- **wzrostu konkurencyjności regionów** (chodzi o rozwijanie potencjałów największych miast i otaczających je gmin oraz tworzenie warunków do korzystania z tego rozwoju przez pozostałe obszary).
- **niwelowania różnic w rozwoju poszczególnych obszarów kraju** (chodzi szczególnie o obszary wiejskie o najniższym poziomie dostępu mieszkańców do dóbr i usług, miasta, które tracą dotychczasowe funkcje społeczno-gospodarcze, np. niektóre były stolice województw, obszary przygraniczne czy te części Polski, które nie mają nowoczesnej sieci drogowej czy kolejowej),



- **sprawnego zarządzania polityką rozwoju** (m.in. większa rola województw w prowadzeniu polityki rozwoju, nowe narzędzia polityki regionalnej – kontrakty terytorialne, obserwatoria terytorialne, krajowe i regionalne fora terytorialne).

Program Rewitalizacji dąży do wzrostu konkurencyjności Gminy Opatów poprzez wykorzystanie jej potencjałów, zmniejszając w ten sposób różnice w rozwoju pomiędzy obszarami wiejskimi a miejskimi. Sam dokument przyczynia się także do sprawniejszego zarządzania polityką rozwoju na poziomie samorządu.

### 9 Wytyczne w zakresie rewitalizacji w programach operacyjnych na lata 2014-2020

Wytyczne wskazują warunki i sposoby zapewnienia komplementarności interwencji dla projektów rewitalizacyjnych współfinansowanych z funduszy EFRR, EFS i FS w ramach różnych celów tematycznych, priorytetów inwestycyjnych, zarówno w ramach Regionalnego Programu Operacyjnego, jak i Krajowego Programu Operacyjnego. Podstawowym celem Wytycznych jest ujednoczenie warunków i procedur wdrażania programów operacyjnych na lata 2014-2020 w zakresie projektów realizujących cele rewitalizacji. Dokumentem odniesienia dla Wytycznych jest Umowa Partnerstwa, która formułuje wyzwania związane z zapewnieniem warunków dla właściwej rewitalizacji, tj. zintegrowanego, kompleksowego oraz przygotowanego i prowadzonego z uwzględnieniem realnej partycypacji społecznej przeciwdziałania procesom degradacji obszarów dotkniętych kryzysem. Niniejszy Program Rewitalizacji jest opracowany z uwzględnieniem przedmiotowych wytycznych Ministerstwa Infrastruktury i Rozwoju.

### 10 Koncepcja Przestrzennego Zagospodarowania Kraju 2030 (KPZK 2030)

Koncepcja Przestrzennego Zagospodarowania Kraju jest najważniejszym dokumentem strategicznym w kwestii zagospodarowania przestrzennego kraju. Został on stworzony w celu zapewnienia efektywnego wykorzystania jego przestrzeni. Dokument zawiera cele i kierunki działań służące takiemu planowaniu przestrzennemu, który pozwoli na wzrost społeczno-gospodarczy państwa. Cele określone w dokumencie to:

1. Podwyższenie konkurencyjności głównych ośrodków miejskich Polski w przestrzeni europejskiej poprzez ich integrację funkcjonalną przy zachowaniu policentrycznej struktury systemu osadniczego sprzyjającego spójności.
2. Poprawa spójności wewnętrznej i terytorialnej kraju poprzez promowanie integracji funkcjonalnej, tworzenie warunków dla rozprzestrzeniania się czynników rozwoju, wielofunkcyjny rozwój obszarów wiejskich oraz wykorzystywanie potencjału wewnętrznego wszystkich terytoriów.
3. Poprawa dostępności terytorialnej kraju w różnych skalach przestrzennych poprzez rozwijanie infrastruktury transportowej i telekomunikacyjnej.
4. Kształtowanie struktur przestrzennych wspierających osiągnięcie i utrzymanie wysokiej jakości środowiska przyrodniczego i walorów krajobrazowych Polski.
5. Zwiększanie odporności struktury przestrzennej kraju na zagrożenia naturalne i utraty bezpieczeństwa energetycznego oraz kształtowanie struktur przestrzennych wspierających zdolności obronne państwa.
6. Przywrócenie i utrwalanie ładu przestrzennego.

Wdrożenie działań przewidzianych w Programie Rewitalizacji Gminy Opatów wpisuje się w cele:

- nr 2 dotyczący wielofunkcyjnego rozwoju obszarów wiejskich oraz wykorzystywania potencjałów w procesie zarządzania rozwojem lokalnym,
- nr 3 ponieważ planujemy w ramach procesu rewitalizacji rozwijać infrastrukturę transportową,
- nr 6, gdyż Program Rewitalizacji zakłada uporządkowanie i przywrócenie ładu przestrzennego na terenach pogrążonych w kryzysie.



### 11 Krajowa Polityka Miejska 2023

Choć sam dokument koncentruje się na rozwoju miast, można znaleźć w nim wiele inspirujących wskazówek, które zostały także uwzględnione w niniejszym dokumencie. Warto zwrócić uwagę, że Krajowa Polityka Miejska bierze pod uwagę następujące wątki tematyczne:

- kształtowanie przestrzeni,
- partycypacja publiczna,
- transport i mobilność miejska,
- niskoemisyjność i efektywność energetyczna,
- rewitalizacja,
- polityka inwestycyjna,
- rozwój gospodarczy,
- ochrona środowiska i adaptacja do zmian klimatu,
- demografia,
- zarządzanie obszarami miejskimi.

Program Rewitalizacji jako dokument planistyczny i strategiczny wpisuje się w cel strategiczny Polityki Miejskiej tj. „wzmocnienie zdolności miast i obszarów zurbanizowanych do zrównoważonego rozwoju i tworzenia miejsc pracy oraz poprawa jakości życia mieszkańców” (s. 12). Jednym z najważniejszych elementów branych pod uwagę w rozwoju wg Krajowej Polityki Miejskiej jest właśnie jakość życia mieszkańców.

„(...) jest ona pochodną szeregu czynników ją determinujących, w tym także zrównoważonego rozwoju miasta oferującego wysokiej jakości miejsca pracy. Patrząc z tej samej perspektywy na całość Krajowej Polityki Miejskiej należy stwierdzić, że każde podejmowane działanie, tak z poziomu centralnego, jak i z poziomu poszczególnych szczebli samorządu terytorialnego (a szczególnie władz miejskich) należy rozpatrywać i oceniać przez pryzmat potrzeb człowieka i jakości jego życia” (s. 15).

Program Rewitalizacji Miasta i Gminy Opatów dąży do tworzenia nowych lepszych miejsc pracy, a także niweluje chaos wizualny i wpływa na poprawę estetyki gminy, zwłaszcza terenów rewitalizacji. Wszelkie działania ujęte w Programie mają na celu podniesienie jakości życia mieszkańców Miasta i Gminy Opatów, w szczególności osób zamieszkujących obszary rewitalizacji.

### 12 Narodowy Program Rewitalizacji 2022 (założenia)

Jak czytamy w dokumencie (s. 2): „Myślą przewodnią Narodowego Planu Rewitalizacji ma być zapewnienie mu możliwie powszechnego charakteru tak, aby jak najszersze grono obywateli i podmiotów mogło się utożsamić z ideą naprawy środowiska miejskiego i włączać się lub podejmować z własnej inicjatywy działania w tym zakresie”. Niniejszy Program Rewitalizacji wpisuje się rozumienie rewitalizacji wskazanej w założeniach do Narodowego Programu Rewitalizacji „nie jedynie jako modernizacji w wymiarze infrastrukturalnym (i to dotychczas często punktowej i nieco przypadkowej), ale jako zespołu działań prowadzonych kompleksowo, wielowymiarowo, skoordynowanych i skoncentrowanych tematycznie i terytorialnie w celu osiągnięcia założonych przemian w obszarach kryzysowych” (s.3). Zapewniamy także udział mieszkańców gminy, zwłaszcza obszarów zdegradowanych, w procesie uspołecznienia procesu rewitalizacji (powołano Zespół ds. rewitalizacji w Urzędzie Miasta i Gminy oraz Komitet rewitalizacyjny).

### 13 EUROPA 2020. Strategia na rzecz inteligentnego i zrównoważonego rozwoju sprzyjającego włączeniu społecznemu

Strategia ta jest nową długookresową strategią rozwoju Unii Europejskiej na lata 2010-2020. Strategia „Europa 2020” zastąpiła realizowaną w latach 2000-2010 Strategię Lizbońską i jest próbą odpowiedzi na słabości europejskiej gospodarki, które ujawniły się szczególnie podczas ostatniego kryzysu. Jak czytamy w dokumencie (s. 12):

„U podstaw strategii Europa 2020 powinny leżeć trzy priorytety:



*Program Rewitalizacji Miasta i Gminy Opatów*

- rozwój inteligentny – rozwój gospodarki opartej na wiedzy i innowacji;
- rozwój zrównoważony – wspieranie gospodarki efektywniej korzystającej z zasobów,
- bardziej przyjaznej środowisku i bardziej konkurencyjnej;
- rozwój sprzyjający włączeniu społecznemu – wspieranie gospodarki charakteryzującej się wysokim poziomem zatrudnienia i zapewniającej spójność gospodarczą, społeczną i terytorialną”.

W ramach Programu Rewitalizacji podejmujemy szereg działań wpisujących się w Strategię „EUROPA 2020”.





## 2 Diagnoza czynników i zjawisk kryzysowych wraz z opisem skali i charakteru potrzeb rewitalizacyjnych

### Streszczenie diagnozy

#### **1. Diagnoza wskazuje podział gminy na jednostki struktury wewnętrznej**

##### **a) Sposób wyznaczenie jednostek planistycznych służących badaniu zróżnicowania wewnątrzgminnego i uzasadniono metodę podziału**

W diagnozie podstawową jednostką planistyczną są jednostki pomocnicze gminy tj.:

- sołectwo,
- miasto.

##### **b) Przestrzenne zróżnicowanie diagnozowanych zjawisk**

W diagnozie dokonano analizy problemów społecznych, gospodarczych, środowiskowych, technicznych i funkcjonalno-przestrzennych występujących na terenie wszystkich sołectw/miasta.

##### **c) Diagnoza dotyczy całej gminy, w tym obszarów niezamieszkałych i przemysłowych**

Diagnozie zostały poddane całe jednostki pomocnicze, w tym tereny niezamieszkałe. Obszary przemysłowe zostały przedstawione w dalszej części diagnozy.

#### **2. Diagnoza gminy zawiera analizę sfery społecznej**

##### **a) diagnoza zawiera analizę (ilościową i jakościową) zjawisk społecznych**

Analizując sferę społeczną wzięto m.in. pod uwagę dane dot. bezrobocia, ubóstwa, niskiego poziomu edukacji, a także niewystarczającego poziomu uczestnictwa w życiu publicznym i kulturalnym.

##### **b) diagnoza wykazuje niekorzystny poziom mierników poszczególnych zjawisk**

Diagnoza pokazuje trendy zachodzące w sferze społecznej np. analizy demograficzne, wzrost/spadek liczby mieszkańców, przestępczości, itp.

##### **c) diagnoza identyfikuje czynniki powodujące sytuację kryzysową w sferze społecznej w odniesieniu do jednostek planistycznych podlegające analizie**

Diagnoza porównuje ze sobą poszczególne jednostki pomocnicze gminy i w ten sposób określa skalę potrzeb społecznych – sytuacji kryzysowych w odniesieniu do poszczególnych jednostek planistycznych.

##### **d) diagnoza definiuje główne problemy w sferze społecznej w odniesieniu do jednostek planistycznych podlegających analizie**

Główne problemy społeczne określono na podstawie danych Powiatowego Urzędu Pracy, Komisariatu Policji oraz Ośrodka Pomocy Społecznej w Opatowie. W zakresie korzystania z zasiłków należy zauważyć, że najwięcej rodzin skorzystało z pomocy z tytułu bezrobocia<sup>1</sup> (212 rodzin w 2015r., 179 w 2014r. i 194 w 2013r.) oraz ubóstwo (196 rodzin w 2015r., 227 w 2014r. i 163 w 2013r.). Pozostałe powody prezentuje poniższa tabela. Pozytywnym zjawiskiem jest fakt, że spada liczba świadczeniobiorców świadczeń z pomocy społecznej (320 rodzin w 2012r. 296 rodzin w 2015r.)

---

<sup>1</sup> Uwaga metodologiczna: na decyzji o przyznaniu zasiłku może być poddany więcej niż 1 powód stąd suma rodzin będzie inna niż ogólna liczba rodzin pobierających zasiłki w OPS.



Program Rewitalizacji Miasta i Gminy Opatów

Tabela 2 Liczba rodzin i osób korzystających z pomocy OPS w latach 2013-2015

Wyszczególnienie	2013		2014		2015	
	Liczba osób	Liczba rodzin	Liczba osób	Liczba rodzin	Liczba rodzin	Liczba osób
Bezrobocie	678	194	587	179	212	644
Ubóstwo	527	163	596	227	196	541
Niepełnosprawność	346	121	367	132	137	353
Długotrwała lub ciężka choroba	224	79	218	82	77	180
Przemoc	40	11	71	18	13	46
Bezradność w sprawach opiekuńczo-wychowawczych w tym: rodziny niepełne, rodziny wielodzietne	277	67	210	47	42	191
Trudności po opuszczeniu zakładów karnych	13	6	8	6	11	30
Alkoholizm	156	59	181	88	80	196
Sytuacja kryzysowa	0	0	0	0	0	0
Zdarzenia losowe	0	0	0	0	1	3

Źródło: OPS w Opatowie

3. Diagnoza zawiera analizę sfery gospodarczej, środowiskowej, funkcjonalno-przestrzennej
- a) **diagnoza zawiera analizę (ilościową i jakościową) zjawisk gospodarczych, środowiskowych, przestrzenno-funkcjonalnych, technicznych**

Przedstawiono w dalszej części diagnozy analizę ilościową i jakościową w podziale na jednostki pomocnicze i porównano je w zakresie stopnia przedsiębiorczości, kondycji lokalnych firm, azbestu pozostającego do utylizacji na terenie poszczególnych sołectw/miasta, dostęp do sieci wodociągowej, kanalizacyjnej, itd.

- b) **diagnoza identyfikuje czynniki powodujące sytuację kryzysową w sferze gospodarczej, środowiskowej, funkcjonalno-przestrzennej, technicznej w odniesieniu do jednostek planistycznych podlegających analizie.**

Czynnikami tymi są:

- niewystarczające środki finansowe na realizację zadań samorządowych,
- starzenie się społeczeństwa,
- mała liczba firm na lokalnym rynku,
- niska świadomość społeczna w zakresie ekologii.

- c) **diagnoza definiuje główne problemy w sferze gospodarczej, środowiskowej, funkcjonalno-przestrzennej, technicznej w odniesieniu do jednostek planistycznych podlegających analizie.**

Główne problemy na terenie Miasta i Gminy Opatów:

- bezrobocie,
- ubóstwo,
- niepełnosprawność,
- alkoholizm,
- wysoka przestępczość,



- niska przedsiębiorczość,
- słaba kondycja lokalnych firm,
- mała liczba miejsc pracy na lokalnym rynku,
- słaba aktywność organizacji pozarządowych,
- częściowy brak kanalizacji,
- zły stan techniczny dróg lokalnych, potrzeba budowy chodników,
- niewystarczający dostęp do wysokiej jakości infrastruktury sportowej, rekreacyjnych, zdrowotnej, edukacyjnej i kulturalnej,

**4. Diagnoza pozwala na wskazania delimitacji obszaru zdegradowanego**

Obszary zdegradowane (w naszym przypadku tożsame z obszarami rewitalizacji) wskazują na występowanie na ich terenie problemów w sferze gospodarczej, środowiskowej, funkcjonalno-przestrzennej i technicznej w odniesieniu do jednostek planistycznych podlegających diagnozie.

5. Na podstawie przeprowadzonej diagnozy wyznaczono obszar rewitalizacji
- W Programie obszar zdegradowany i zarazem obszar rewitalizacji tworzą fragmenty miasta Opatów oraz sołectwa Brzezcie i Podole.
- a) **Obszary rewitalizacji nie przekraczają 20% powierzchni gminy i 30% jej mieszkańców.**
- b) W pogłębionej diagnozie przedstawiono uzasadnienie wskazania tych obszarów.

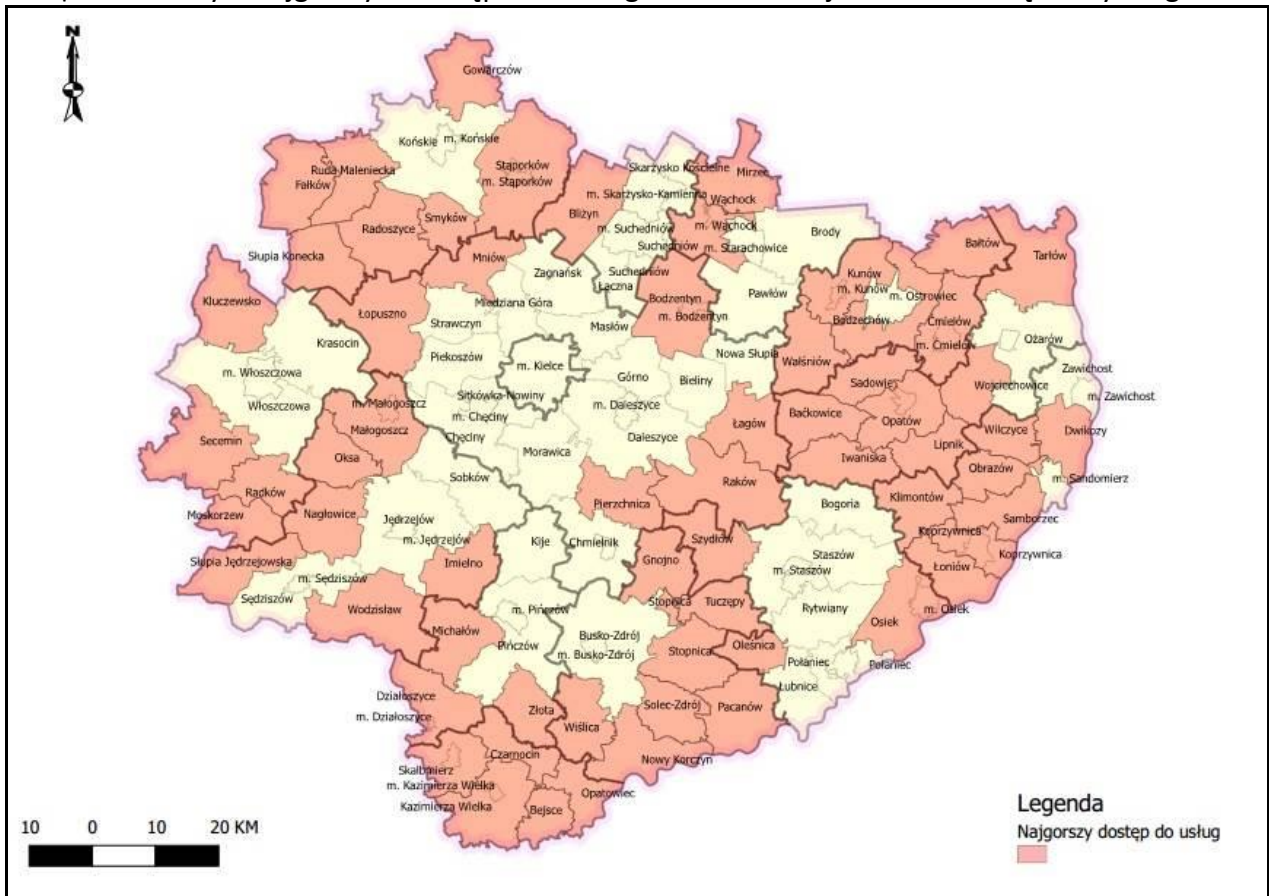
Poniżej prezentujemy analizę ilościowo-jakościową, która ma na celu identyfikację czynników i zjawisk kryzysowych oraz wytypowanie obszarów, które są najbardziej dotknięte kryzysem społecznym oraz gospodarczym, technicznym, funkcjonalno-społecznym lub środowiskowym. Na wstępie warto zaznaczyć, że gmina znajduje się na obszarach strategicznej interwencji – gmin o najgorszym dostępie do usług w województwie świętokrzyskim<sup>2</sup>.

---

<sup>2</sup> Warto zwrócić uwagę, że z 13 miast powiatowych w województwie świętokrzyskim na mapie OSI znalazły się tylko 2 miasta powiatowe tj. Kazimierza Wielka i właśnie Opatów.



Mapa 4 Obszary o najgorszym dostępie do usług na terenie województwa świętokrzyskiego



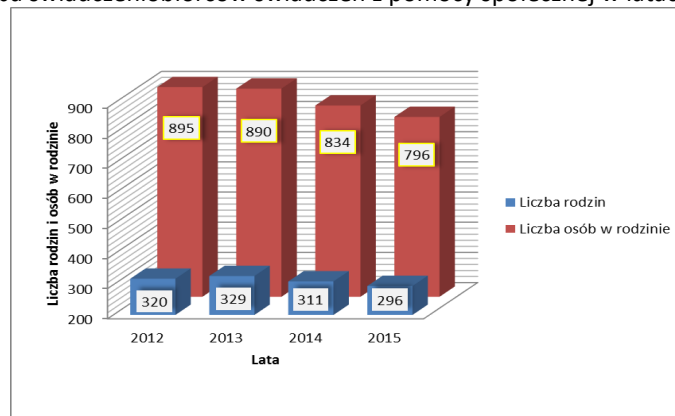
Źródło: Urząd Marszałkowski Województwa Świętokrzyskiego  
<http://www.2014-2020.rpo-swietokrzyskie.pl/dowiedz-sie-wiecej-o-programie/zapoznaj-sie-z-prawem-i-dokumentami/dokumenty-regionalne/item/385-mapy-obszarow-strategicznej-intervencji>

**Analiza ilościowa problemów w sferze społecznej**

Analizując problemy społeczne wzięto pod uwagę przede wszystkim dane w podziale na miasto i poszczególne sołectwa gminy uzyskane z Ośrodka Pomocy Społecznej (dalej także: OPS), Policji oraz Powiatowego Urzędu Pracy nt. bezrobocia rejestrowanego.

**Korzystanie z pomocy Ośrodka Pomocy Społecznej**

Wykres 1 Liczba świadczeniobiorców świadczeń z pomocy społecznej w latach 2012r.-2015r.



Źródło: dane sprawozdawcze OPS w Opatowie



Program Rewitalizacji Miasta i Gminy Opatów

Tabela 3 Wydatkowanie budżetu na pomoc społeczną na terenie gminy Opatów w latach 2012-2015

Rok	Zadania zlecone gminie [w zł]	Zadania własne gminy [w zł]	łącznie (zadania zlecone + zadania własne) [w zł]
2012	4 523 216,57	1 095 334,94	5 618 551,54
2013	4 621 899,57	1092 290,23	5 962 982,00
2014	4 764 968,12	1201 947,70	5 966 915,82
2015	4 999 062,74	1 189 430,02	6 188 492,76

Źródło: Dane sprawozdawcze OPS w Opatowie

Przedstawione zestawienie w widoczny sposób obrazuje wzrost wydatków na pomoc społeczną na przestrzeni ostatnich lat. Kwoty te zawierają wydatki na pomoc społeczną, świadczenia rodzinne i opiekuńcze, świadczenia z funduszu alimentacyjnego, dodatki mieszkaniowe i energetyczne. Ma to związek z rosnącymi potrzebami mieszkańców m.in. w związku z rosnącymi kosztami utrzymania, ale również z coraz większym zakresem zadań realizowanych przez jednostki pomocy społecznej na szczeblu gminnym. Największy wpływ na wysokość wydatków budżetowych miało przejście do realizacji zadań wynikających z ustawy o świadczeniach rodzinnych.

Poniższe dane Ośrodka Pomocy prezentują powody przyzwania pomocy ze względu na powód trudnej sytuacji życiowej z wyodrębnieniem danych dla obszarów wiejskich gminy.

Tabela 4 Powody przyznania pomocy społecznej w gminie Opatów w latach 2012-2015

Lp.	Powód trudnej sytuacji życiowej	2012	2013	2014	2015	
		Liczba:				
1.	Ubóstwo	rodzin:	225	163	227	196
		w tym wieś	78	48	63	62
2.	Sieroctwo	rodzin:	0	0	1	0
		w tym wieś	0	0	0	0
3.	Bezdomność	rodzin:	6	10	9	9
		w tym wieś	0	0	1	1
4.	Bezrobocie	rodzin:	212	194	179	212
		w tym wieś	66	57	58	68
5.	Potrzeba ochrony macierzyństwa	rodzin:	3	3	5	9
		w tym wieś	1	3	3	4
5.	Niepełnosprawność	rodzin	122	121	132	137
		w tym wieś	47	44	41	43
6.	Długotrwała choroba	rodzin:	93	79	82	77
		w tym wieś	36	26	31	30
7.	Bezradność w sprawach opiekuńczo-wychowawczych i prowadzeniu gospodarstwa domowego.	ogółem:	29	67	47	42
		r. niepełne	11	39	17	11
		r. wielodziet.	6	18	11	11
		w tym wieś ogółem	12	25	14	19
		r. niepełne	4	12	6	6
		r. wielodziet.	1	9	3	7
8.	Alkoholizm	rodzin:	68	59	88	80
		w tym wieś	23	13	23	23
9.	Przemoc w rodzinie	rodzin	16	11	18	13



Program Rewitalizacji Miasta i Gminy Opatów

		w tym wieś	8	5	7	3
10.	Narkomania	rodzin:	0	0	0	0
		w tym wieś	0	0	0	0
11.	Trudności w przystos. do życia po opuszczeniu Z.K.	rodzin:	12	6	6	11
		w tym wieś	2	0	1	3
12.	Kłęska żywiołowa lub ekologiczna	rodzin:	1	0	0	0
		w tym wieś	0	0	0	0

Źródło: materiały sprawozdawcze OPS w Opatowie

Odbiorcą działań pomocy społecznej jest przede wszystkim rodzina traktowana całościowo. Wzmacnianie rodziny stanowi priorytetową wytyczną przy planowaniu i realizowaniu wszelkiego rodzaju wsparcia. Działania skierowane na rodzinę stanowią obecnie jedną z cech modelu pomocy społecznej. Trudno skutecznie i kompleksowo wspierać rodzinę przy wzroście bezrobocia, braku nowych miejsc pracy. Dlatego też podopieczni Ośrodka Pomocy Społecznej długotrwale pozostają w systemie pomocy społecznej. Wśród świadczeniobiorców znaczną grupę stanowią osoby długotrwale korzystające z pomocy. Powodem trudnej sytuacji rodzin jest zła sytuacja finansowa, u podstaw której leży głównie brak pracy. Bezrobocie generuje z kolei inne problemy rodziny zaburzając jej funkcjonowanie. Nie słabnie więc zapotrzebowanie na pracę socjalną.



Program Rewitalizacji Miasta i Gminy Opatów

**Liczba osób korzystająca z pomocy Ośrodka Pomocy Społecznej na terenie miasta i w poszczególnych sołectwach gminy Opatów w latach 2013-2015**

121 osób mniej skorzystało z pomocy Ośrodka w 2015 roku w porównaniu z rokiem 2013. Skala tej pomocy była największa:

- w mieście Opatów (572 osoby w 2013r., 584 osoby w 2014r. i 530 osób w 2015r.) co stanowiło w 2015r. aż 62% ogółu korzystających oraz sołectwach:
- Kobylany (36 osób w 2013r., 28 osób w 2014r. i 43 osoby w 2015r.) co stanowiło w 2015r. 5% ogółu korzystających,
- Jałowęsy ( 36 osób w 2013r., 38 osób w 2014r. i 32 osoby w 2015r.) co stanowiło w 2015r. 4% ogółu korzystających.

Biorąc pod uwagę wskaźnik korzystania z pomocy Ośrodka na 100 mieszkańców wychodzi on najwyższy w:

- Kobylanki – 15,0 osoby na 100 mieszkańców korzysta ze wsparcia OPS-u,
- Kornacice – 11,8,
- Nikisiłka Duża – 10,7.

Największy spadek w korzystaniu z pomocy Ośrodka zanotowano w ciągu ostatnich 3 lat w Opatowie (o 42 osoby) oraz w sołectwach: Rosochy (20 osób), Adamów (14 osób) oraz Gojców (o 12 osób), zaś wzrost w Kobylanach (o 7 osób).

Tabela 5 Liczba osób korzystających z pomocy OPS w latach 2013-2015 w podziale na miasto i sołectwa

Wyszczególnienie	2013		2014		2015		% do ogółu korzystających w 2015r.	Liczba mieszkańców na 31.12.2015r.	Wskaźnik na 100 mieszkańców (2015)	wzrost/spadek (2015-2013)
	Liczba osób	Liczba rodzin	Liczba osób	Liczba rodzin	Liczba osób	Liczba rodzin				
1. Opatów	572	202	584	202	530	198	62%	6711	7,9	-42
2. Adamów	24	5	16	3	10	2	1%	141	7,1	-14
3. Balbinów	0	0	1	1	0	0	0%	101	0,0	0
4. Brzezie	9	2	6	3	11	4	1%	293	3,8	2
5. Czerników Karski	6	2	1	5	5	1	1%	89	5,6	-1
6. Czerników Opatowski	10	4	5	3	9	5	1%	184	4,9	-1
7. Gojców	30	6	22	5	18	5	2%	222	8,1	-12
8. Jagnin	12	2	4	1	3	1	0%	128	2,3	-9
9. Jałowęsy	36	9	38	9	32	8	4%	403	7,9	-4
10. Jurkowice	5	2	3	1	0	0	0%	161	0,0	-5
11. Karwów	9	4	5	2	6	2	1%	129	4,7	-3



Program Rewitalizacji Miasta i Gminy Opatów

12.	Kobylany	36	9	28	7	43	12	5%	608	7,1	7
13.	Kobylanki	18	3	13	4	17	4	2%	113	15,0	-1
14.	Kochów	8	1	2	1	5	1	1%	115	4,3	-3
15.	Kornacice	31	7	18	4	21	5	2%	178	11,8	-10
16.	Lipowa	23	8	24	9	26	10	3%	245	10,6	3
17.	Marcinkowice	21	7	28	9	22	8	3%	297	7,4	1
18.	Nikisiałka Duża	22	6	20	6	19	6	2%	177	10,7	-3
19.	Nikisiałka Mała	0	0	0	0	0	0	0%	87	0,0	0
20.	Oficjałów	2	2	2	2	3	3	0%	152	2,0	1
21.	Okalina Kolonia	9	5	7	3	9	4	1%	123	7,3	0
22.	Okalina Wieś	2	2	2	2	0	0	0%	79	0,0	-2
23.	Podole	15	5	7	3	10	4	1%	135	7,4	-5
24.	Rosochy	26	6	17	4	6	2	1%	126	4,8	-20
25.	Strzyżowice	28	7	33	9	21	6	2%	389	5,4	-7
26.	Tomaszów	8	2	4	1	3	1	0%	127	2,4	-5
27.	Tudorów	1	1	1	1	0	0	0%	98	0,0	-1
28.	Wąworków	4	1	4	1	9	2	1%	222	4,1	5
29.	Zochcinek	11	11	12	12	19	15	2%	340	5,6	8
		978	321	907	313	857	309	100%	12173	7,0	-121

Źródło: analiza własna na podstawie danych OPS w Opatowie





**Liczba dzieci i młodzieży korzystająca z dożywiania w latach 2013-2015**

W najtrudniejszej sytuacji znajdują się zawsze dzieci i młodzież, których obecność w rodzinie wyznacza potrzebę udzielenia pomocy w pierwszej kolejności. Korzystnym rozwiązaniem jest możliwość finansowania dożywiania dla dzieci i młodzieży w stołówkach szkolnych. Rozmiar udzielania pomocy w formie dożywiania obrazuje poniższa tabela.

Tabela 6 Liczba dzieci i młodzieży objętych dożywianiem w latach 2012-2015

	2012	2013	2014	2015
Liczba dzieci	220	222	177	190
Liczba świadczeń	25 980	24720	20830.	22062
Wydatkowane środki (w zł)	103 018	99 251	85301	90586

Źródło: materiały sprawozdawcze i opracowania własne OPS w Opatowie

Państwowy program „Pomoc państwa w zakresie dożywiania” nakłada na gminę obowiązek dożywiania dzieci oraz zapewnienia posiłku osobom jego pozbawionym, zwłaszcza jeżeli chodzi o osoby z terenów objętych wysokim poziomem bezrobocia i ze środowisk wiejskich. Ilościowo zjawisko dożywiania dzieci i młodzieży jest największe na terenie miasta i wzrasta (o 23 osoby w 2015r. względem roku 2014). Skala tej pomocy była największa w mieście Opatów – 120 dzieci w 2015r., tj. 57% ogółu korzystających oraz sołectwach:

- Jałowęsy - 13 dzieci w 2015r., tj. 6% ogółu korzystających,
- Kobylany – 10 dzieci w 2015r., tj. 5% ogółu korzystających.

Tabela 7 Liczba dzieci i młodzieży korzystająca z dożywiania w latach 2013-2015 z podziałem na miasto i sołectwa gminy Opatów

L.p.	Wyszczególnienie	2013	% do ogółu korzystających	2014	% do ogółu korzystających	2015	% do ogółu korzystających
1.	Opatów	145	59%	97	57%	120	57%
2.	Adamów	4	2%	4	2%	4	2%
3.	Balbinów	0	0%	0	0%	0	0%
4.	Brzezie	5	2%	0	0%	3	1%
5.	Czerników Karski	3	1%	3	2%	3	1%
6.	Czerników Opatowski	2	1%	2	1%	2	1%
7.	Gojców	12	5%	8	5%	8	4%
8.	Jagnin	3	1%	0	0%	0	0%
9.	Jałowęsy	14	6%	13	8%	13	6%
10.	Jurkowice	2	1%	0	0%	0	0%
11.	Karwów	3	1%	2	1%	2	1%
12.	Kobylany	4	2%	4	2%	10	5%
13.	Kobylanki	5	2%	6	4%	9	4%
14.	Kochów	0	0%	2	1%	2	1%
15.	Kornacice	7	3%	7	4%	9	4%
16.	Lipowa	6	2%	5	3%	4	2%
17.	Marcinkowice	6	2%	7	4%	7	3%
18.	Nikisiałka Duża	4	2%	2	1%	2	1%



Program Rewitalizacji Miasta i Gminy Opatów

19.	Nikisiałka Mała	0	0%	0	0%	0	0%
20.	Oficjałów	0	0%	0	0%	0	0%
21.	Okalina Kolonia	3	1%	0	0%	2	1%
22.	Okalina Wieś	0	0%	0	0%	0	0%
23.	Podole	2	1%	2	1%	2	1%
24.	Rosochy	6	2%	0	0%	0	0%
25.	Strzyżowice	5	2%	5	3%	6	3%
26.	Tomaszów	1	0%	1	1%	1	0%
27.	Tudorów	0	0%	0	0%	0	0%
28.	Wąworków	2	1%	0	0%	1	0%
29.	Zochcinek	0	0%	0	0%	0	0%
	Razem	244	100%	170	100%	210	100%

Źródło: analiza własna na podstawie danych OPS w Opatowie

Szansą dla zmniejszania skutków ubóstwa jest również pomoc stypendialna dla dzieci. Realizacja pomocy stosownie ustawy o systemie oświaty (począwszy od 2005r.) w formie rzeczowej o charakterze edukacyjnym (tj. zakup podręczników, przyborów szkolnych, obuwia i stroju sportowego). Wypłacane kwoty stanowią refundacje poniesionych wydatków.

Tabela 8 Liczba dzieci i młodzieży objętej pomocą stypendialną przez gminę Opatów

Formy pomocy materialnej dla uczniów i słuchaczy	Liczba uczniów w poszczególnych latach szkolnych			
	2012/2013	2013/2014	2014/2015	2015/2016
Stypendium szkolne – uczniowie szkół podstawowych	63	78	64	82
Stypendium szkolne – uczniowie gimnazjum	44	52	34	32
Stypendium szkolne – słuchacze kolegium	1	0	0	0
Zasiłki szkolne	1	0	0	3
Stypendium szkolne – uczniowie LO, LOU, LP	14	20	14	14
Stypendium szkolne – uczniowie Technikum i TU	8	10	10	8
Stypendium szkolne – uczniowie szkół zawodowych	4	8	14	13
<b>RAZEM</b>	<b>135</b>	<b>168</b>	<b>136</b>	<b>152</b>

źródło: Referat Organizacyjny UMIG Opatów

Oceniając efektywność pomocy materialnej dla uczniów i słuchaczy można zauważyć systematyczny spadek możliwości ubiegania się o tę formę pomocy. Może ona wynikać ze zmniejszania się liczby uczniów w szkołach w ogóle.



Program Rewitalizacji Miasta i Gminy Opatów

Tabela 9 Wykorzystanie środków na stypendia szkolne w latach 2012 – 2014

Kwota dotacji na stypendium z budżetu państwa + środki własne gminy	Wykorzystanie
I półrocze 2012 r. – 61.858,80 zł	58.397,49 zł
II półrocze 2012 r. – 62.557,50 zł	55.561,80 zł
Razem 2012r. - 124.416,30 zł	113.959,29 zł
I półrocze 2013 r. – 91.549,00 zł	90.061,87 zł
II półrocze 2013 r. – 66.516,25 zł	66.409,34zł
Razem 2013r.- 158.065,25 zł	156.471,21 zł
I półrocze 2014 r. – 105.599,00 zł	104.375,69 zł
II półrocze 2014 r. – 66.250,00zł.	59.450,07 zł
Razem 2014r. - 171.831,00zł.	163.825,76 zł

źródło: Referat Organizacyjny UMIG Opatów

Wydatną pomoc stanowią także wyprawki szkolne dla dzieci jako realizacja programu rządowego.

Tabela 10 Liczba osób i koszt udzielonej pomocy w postaci wyprawki szkolnej w latach 2012 – 2015

Wyszczególnienie	Wyprawka szkolna			
	2012	2013	2014	2015
Liczba uczniów	107	120	185	103
Przeznaczone środki	26 720,00 zł	35 676,83 zł	54 201,58 zł	34 046,45 zł

źródło: Referat Organizacyjny UMIG Opatów

**Liczba osób w mieście i poszczególnych sołectwach, która skorzystała z zasiłków stałych, okresowych, celowych w latach 2013-2015**

**Zasiłek stały** jest świadczeniem pieniężnym pomocy społecznej, które przysługuje pełnoletniej osobie samotnie gospodarującej, niezdolnej do pracy z powodu wieku lub całkowicie niezdolnej do pracy, jeżeli jej dochód jest niższy od kryterium dochodowego osoby samotnie gospodarującej oraz – pełnoletniej osobie pozostającej w rodzinie, niezdolnej do pracy z powodu wieku lub całkowicie niezdolnej do pracy, jeżeli jej dochód, jak również dochód na osobę w rodzinie są niższe od kryterium dochodowego na osobę w rodzinie.

Liczba osób korzystająca z zasiłku stałego w ciągu ostatnich 3 lat spadła o 2 osoby. Najwięcej osób w 2015r. pobierało to świadczenie w: Opatowie (40 osób, tj. 71% ogółu korzystających). Aż w 19 sołectwach nikt z mieszkańców miejscowości nie pobierał tego świadczenia w ostatnim roku.

**Zasiłek okresowy** jest świadczeniem pieniężnym pomocy społecznej, które przysługuje w szczególności ze względu na długotrwałą chorobę, niepełnosprawność, bezrobocie, możliwość utrzymania lub nabycia uprawnień do świadczeń z innych systemów zabezpieczenia społecznego, osobie samotnie gospodarującej albo rodzinie, której dochód jest niższy od kryterium dochodowego. Zasiłek okresowy ustala się w przypadku osoby samotnie gospodarującej – do wysokości różnicy między kryterium dochodowym osoby samotnie gospodarującej a dochodem tej osoby, a w przypadku rodziny – do wysokości różnicy między kryterium dochodowym rodziny a dochodem tej rodziny.

Spada ogólna liczba osób korzystająca z zasiłków okresowych (o 16 w ostatnim roku). 69 osób (aż 66% ogółu), które skorzystało z tego świadczenia to mieszkańcy miasta.

**Zasiłek celowy** to świadczenie fakultatywne przyznawane na zaspokojenie niezbędnej potrzeby bytowej, a w szczególności na pokrycie części lub całości kosztów zakupu żywności, leków i leczenia,



*Program Rewitalizacji Miasta i Gminy Opatów*

opału, odzieży, niezbędnych przedmiotów użytku domowego, drobnych remontów i napraw w mieszkaniu, a także kosztów pogrzebu.

Aż o 29 osób spadła w 2015r. (względem 2013) liczba osób korzystająca z zasiłku celowego. Zjawisko to było największe w mieście (147 osób, 72% ogółu korzystających).



Program Rewitalizacji Miasta i Gminy Opatów

Tabela 11 Liczba osób korzystająca z zasiłków stałych, okresowych, celowych w poszczególnych jednostkach pomocniczych Miasta i Gminy Opatów

L.p.	Wyszczególnienie	2013 rok			2014 rok			2015 rok		
		Zasiłek								
		Stały	Okresowy	Celowy	Stały	Okresowy	Celowy	Stały	Okresowy	Celowy
1.	Opatów	34	55	161	39	88	158	40	69	147
2.	Adamów	0	1	3	0	1	1	0	2	2
3.	Balbinów	0	0	0	0	0	1	0	0	0
4.	Brzezie	0	1	2	0	1	2	1	1	5
5.	Czerników Karski	1	0	1	0	0	0	0	0	1
6.	Czerników Opatowski	0	1	2	2	3	3	3	1	1
7.	Gojców	2	2	5	3	3	4	3	2	3
8.	Jagnin	0	2	2	0	1	1	1	2	1
9.	Jałowesy	1	6	5	1	3	6	0	5	3
10.	Jurkowice	0	0	0	0	0	0	0	0	0
11.	Karwów	0	1	3	0	1	2	0	1	1
12.	Kobylany	1	6	8	3	6	4	2	6	6
13.	Kobylanki	0	0	0	0	0	2	0	1	0
14.	Kochów	0	0	1	0	1	1	0	0	0
15.	Kornacice	0	5	6	0	3	2	0	0	2
16.	Lipowa	2	3	5	1	1	1	0	5	4
17.	Marcinkowice	2	1	4	2	1	3	2	1	4
18.	Nikisiałka Duża	1	3	6	1	2	5	1	4	6
19.	Nikisiałka Mała	0	0	0	0	0	0	0	0	0
20.	Oficjałów	0	0	0	0	0	0	0	0	1
21.	Okalina Kolonia	3	0	5	2	0	0	2	0	3
22.	Okalina Wieś	1	0	0	1	0	0	1	0	0
23.	Podole	2	2	3	1	1	3	0	1	4
24.	Rosochy	0	1	4	0	0	2	0	2	2
25.	Strzyżowice	0	2	5	0	4	7	0	1	5
26.	Tomaszów	0	0	0	0	1	2	0	0	1
27.	Tudorów	0	0	0	0	0	0	0	0	0
28.	Wąworków	0	0	1	0	0	1	0	1	0
29.	Zochcinek	8	0	2	9	0	0	0	0	3
	Razem	58	92	234	65	121	211	56	105	205

Źródło: OPS w Opatowie



**Liczba osób korzystająca z zasiłków Ośrodka Pomocy Społecznej z powodu bezrobocia na terenie miasta i w poszczególnych sołectwach gminy Opatów w latach 2013-2015**

Z posiadanych informacji dotyczących świadczeniobiorców OPS, którzy zarejestrowani są w Powiatowym Urzędzie Pracy w Opatowie (dalej także: PUP), wynika, iż jest duża grupa osób, które od lat nie otrzymały żadnej propozycji pracy czy innej formy aktywizacji zawodowej. Wśród powodów uzasadniających przyznawanie pomocy to właśnie ubóstwo i bezrobocie wysuwają się na pierwszy plan. W związku z tym zjawiskiem pozytywnym jest fakt, iż spadła w 2015r. (względem 2013) liczba osób korzystających z zasiłku OPS z tytułu bezrobocia (o 40 osób). Poza miastem, gdzie zjawisko to było największe (259 osób w 2013, 227 osób w 2014 i 224 osoby w 2015 tj. 66% ogółu korzystających) – pomoc Ośrodka z tego tytułu była znaczna w sołectwach: Kobylany – 16 osób w 2015, Marcinkowice – 13, Lipowa – 11. Największy wzrost osób korzystających z tego świadczenia w przeciągu ostatnich 3 lat nastąpił w Kobylanach (4 osoby).

Tabela 12 Liczba osób korzystających z zasiłków z powodu bezrobocia

L.p.	Wyszczególnienie	2013	2014	2015	% do ogółu korzystających (2015)	Wzrost/spadek (2015-2013)
1.	Opatów	259	227	224	66%	-35
2.	Adamów	2	0	5	1%	3
3.	Balbinów	0	0	0	0%	0
4.	Brzezie	2	1	5	1%	3
5.	Czerników Karski	4	4	4	1%	0
6.	Czerników Opatowski	2	3	3	1%	1
7.	Gojców	10	8	8	2%	-2
8.	Jagnin	6	1	2	1%	-4
9.	Jałowęsy	14	10	10	3%	-4
10.	Jurkowice	3	2	0	0%	-3
11.	Karwów	4	4	4	1%	0
12.	Kobylany	12	9	16	5%	4
13.	Kobylanki	1	1	4	1%	3
14.	Kochów	1	3	2	1%	1
15.	Kornacice	13	11	1	0%	-12
16.	Lipowa	8	7	11	3%	3
17.	Marcinkowice	7	10	13	4%	6
18.	Nikisiałka Duża	7	6	6	2%	-1
19.	Nikisiałka Mała	0	0	0	0%	0
20.	Oficjałów	0	0	1	0%	1
21.	Okalina Kolonia	5	5	5	1%	0
22.	Okalina Wieś	0	0	1	0%	1
23.	Podole	4	2	2	1%	-2
24.	Rosochy	7	2	2	1%	-5
25.	Strzyżowice	6	8	6	2%	0
26.	Tomaszów	2	1	0	0%	-2
27.	Tudorów	0	0	0	0%	0
28.	Wąworków	0	0	2	1%	2
29.	Zochcinek	2	2	4	1%	2



Program Rewitalizacji Miasta i Gminy Opatów

Razem	381	327	341	100%	-40
-------	-----	-----	-----	------	-----

Źródło: analiza własna na podstawie danych OPS w Opatowie

**Liczba osób korzystająca z zasiłków Ośrodka Pomocy Społecznej z powodu ubóstwa na terenie miasta i w poszczególnych sołectwach gminy Opatów w latach 2013-2015**

Zastosowanie różnych mierników granic ubóstwa nie powoduje znaczących zmian w identyfikacji grup, które są w najtrudniejszej sytuacji. Ustawa o pomocy społecznej wyznacza następujące pułapy dochodowe, które pozwalają na określenie jednostek i rodzin jako ubogich. Są to kwoty: 514zł netto w skali miesiąca dla osoby w rodzinie oraz 634zł netto w skali miesiąca dla osoby samotnie zamieszkałej. Z analiz prowadzonych przez Urząd Marszałkowski Województwa Świętokrzyskiego w ramach monitoringu Wojewódzkiego Programu Przeciwdziałania Wykluczeniu Społecznemu za 2014r. wynika, iż powiat opatowski jest najbardziej zagrożonym ubóstwem spośród wszystkich powiatów woj. świętokrzyskiego. Sytuacja zagrożenia ubóstwem definiowała była przez szereg wskaźników takich jak stopa bezrobocia, liczba osób długotrwale bezrobotnych, przeciętne miesięczne wynagrodzenie, dochody budżetu gmin na 1 mieszkańca, wskaźnik długotrwale korzystających z pomocy, liczba osób w rodzinach wielodzietnych i niepełnych. Stopień zagrożenia ubóstwem został określony jako bardzo wysoki. Trzy powiaty zostały sklasyfikowane jako zagrożone ubóstwem w stopniu wysokim, pozostałe w stopniu średnim i umiarkowanym. Poniższe tabele zobrazują liczbę osób i rodzin dotkniętych ubóstwem, które zmuszone były skorzystać z pomocy społecznej. Nieznaczna (o 6 osób) spadła na terenie gminy w 2015r. (względem 2013) liczba osób korzystająca z zasiłku z tytułu ubóstwa. W 2015r. najwięcej bo aż 192 mieszkańców miasta skorzystało z tej formy. Kolejne były: Kobylany (15 osób), Lipowa i Marcinkowice (po 12 osób), Jałowęsy (11 osób).

Tabela 13 Liczba osób korzystających z zasiłków Ośrodka Pomocy Społecznej z powodu ubóstwa

L.p.	Wyszczególnienie	2013	2014	2015	% do ogółu korzystających (2015)	Wzrost/spadek (2015-2013)
1.	Opatów	215	200	192	62%	-23
2.	Adamów	7	5	7	2%	0
3.	Balbinów	0	0	0	0%	0
4.	Brzezcie	1	1	2	1%	1
5.	Czerników Karski	1	0	0	0%	-1
6.	Czerników Opatowski	1	4	3	1%	2
7.	Gojców	7	8	8	3%	1
8.	Jagnin	6	1	2	1%	-4
9.	Jałowęsy	16	13	11	4%	-5
10.	Jurkowice	0	0	0	0%	0
11.	Karwów	4	4	4	1%	0
12.	Kobylany	12	12	15	5%	3
13.	Kobylanki	1	3	5	2%	4
14.	Kochów	1	1	0	0%	-1
15.	Kornacice	9	11	9	3%	0
16.	Lipowa	7	13	12	4%	5
17.	Marcinkowice	8	11	12	4%	4
18.	Nikisiałka Duża	4	3	6	2%	2
19.	Nikisiałka Mała	0	0	0	0%	0
20.	Oficjałów	0	0	1	0%	1



Program Rewitalizacji Miasta i Gminy Opatów

21.	Okalina Kolonia	3	1	3	1%	0
22.	Okalina Wieś	1	1	1	0%	0
23.	Podole	0	3	2	1%	2
24.	Rosochy	5	2	1	0%	-4
25.	Strzyżowice	5	8	8	3%	3
26.	Tomaszów	1	1	0	0%	-1
27.	Tudorów	0	0	0	0%	0
28.	Wąworków	0	0	2	1%	2
29.	Zochcinek	0	2	3	1%	3
	Razem	315	308	309	100%	-6

Źródło: analiza własna na podstawie danych OPS w Opatowie

Odczuwalnym wsparciem dla rodzin nisko sytuowanych jest również pomoc w formie żywności. Od grudnia 2014r. pomoc żywnościowa dla najbardziej potrzebujących mieszkańców Miasta i Gminy Opatów realizowana jest w oparciu o Program Operacyjny Pomoc Żywnościowa 2014-2020 (POPŻ) w ramach Europejskiego Funduszu Pomocy Najbardziej Potrzebującym (FEAD). Kwalifikowania osób uprawnionych dokonuje Ośrodek Pomocy Społecznej (z wyjątkiem osób bezdomnych, które kwalifikowane są przez inne organizacje). Do pomocy uprawnienia spełnianie kryterium dochodowego obowiązującego w pomocy społecznej (do 150% kryterium). Dystrybucją żywności na podstawie otrzymanych skierowań zajmują się na terenie gminy Opatów:

- Stowarzyszenie Wiejskie „Nasze Kobyłany” (wydano 44 skierowań dla 169 osób w rodzinach),
  - Stowarzyszenie na Rzecz Rozwoju Ziemi Opatowskiej (wydano 134 skierowań dla 365 osób w rodzinach)
  - oraz Zgromadzenie Sióstr Miłosierdzia Św. Wincentego a Paulo w Kobyłanach (wydano 14 skierowań dla 61 osób).
- łącznie wydano 595 skierowań.

Dla beneficjentów programu przeprowadzone zostały szkolenia w zakresie żywienia, przygotowywania posiłków, wykorzystania artykułów żywnościowych (z uwzględnieniem kompetencji Banku Żywności, z którego pochodziła żywność).

Powyższe dane wskazują jednoznacznie, iż priorytetem winno być stworzenie możliwości zaspokajania podstawowych potrzeb oraz stwarzanie warunków do podejmowania działań w kierunku wychodzenia z kręgu ubóstwa.

**Liczba osób korzystająca z zasiłków Ośrodka Pomocy Społecznej z powodu niepełnosprawności na terenie miasta i w poszczególnych sołectwach gminy Opatów w latach 2013-2015**

Wzrasta w gminie liczba osób korzystająca z zasiłku OPS z tytułu niepełnosprawności. W 2015r. było to 215 osób, gdy rok wcześniej 206 (wzrost o 9). Problem ten dotyczy przede wszystkim Opatowa (129 osób skorzystało z tej formy wsparcia w 2015r.) oraz sołectw Zochcinek (12 osób), Jałowęsy i Nikisiałka Duża (po 10 osób). Szczegółowe dane w rozbiciu na miasto i sołectwa obrazuje poniższa tabela.

Tabela 14 Liczba osób korzystająca z zasiłków Ośrodka Pomocy Społecznej z powodu niepełnosprawności w latach 2013-2015

L.p.	Wyszczególnienie	2013	2014	2015	% do ogółu korzystających (2015)	Wzrost/spadek (2015-2013)
1.	Opatów	126	124	129	60%	3
2.	Adamów	7	5	6	3%	-1





Program Rewitalizacji Miasta i Gminy Opatów

3.	Balbinów	0	0	0	0%	0
4.	Brzezie	3	1	1	0%	-2
5.	Czerników Karski	0	0	0	0%	0
6.	Czerników Opatowski	2	4	4	2%	2
7.	Gojców	2	5	6	3%	4
8.	Jagnin	3	1	2	1%	-1
9.	Jałowęsy	6	13	10	5%	4
10.	Jurkowice	0	0	0	0%	0
11.	Karwów	2	0	0	0%	-2
12.	Kobylany	4	1	9	4%	5
13.	Kobylanki	0	0	0	0%	0
14.	Kochów	0	0	0	0%	0
15.	Kornacice	3	7	7	3%	4
16.	Lipowa	8	5	1	0%	-7
17.	Marcinkowice	3	7	8	4%	5
18.	Nikisiałka Duża	5	9	10	5%	5
19.	Nikisiałka Mała	0	0	0	0%	0
20.	Oficjałów	2	2	2	1%	0
21.	Okalina Kolonia	6	3	1	0%	-5
22.	Okalina Wieś	2	2	2	1%	0
23.	Podole	5	1	0	0%	-5
24.	Rosochy	7	2	2	1%	-5
25.	Strzyżowice	3	2	3	1%	0
26.	Tomaszów	1	0	0	0%	-1
27.	Tudorów	0	0	0	0%	0
28.	Wąworków	0	0	0	0%	0
29.	Zochcinek	12	12	12	6%	0
	Razem	212	206	215	100%	3

Źródło: analiza własna na podstawie danych OPS w Opatowie

**Liczba osób korzystająca z zasiłków Ośrodka Pomocy Społecznej z powodu długotrwałej lub ciężkiej choroby na terenie miasta i w poszczególnych sołectwach gminy Opatów w latach 2013-2015**

Liczba osób korzystających z zasiłków OPS z tytułu długotrwałej lub ciężkiej choroby w 2015r. wyniosła 126 osób. Najwięcej osób skorzystało z tego wsparcia w Opatowie (73 osoby tj. 58% ogółu korzystających) i co ważne zjawisko to wzrasta (o 9 osób w ostatnich 3 latach). W sołectwach zjawisko to było znaczne w Jałowęsach (10 osób w 2015r.) oraz Lipowej (8 osób).

Tabela 15 Liczba osób korzystających z zasiłków z powodu długotrwałej lub ciężkiej choroby

L.p.	Wyszczególnienie	2013	2014	2015	% do ogółu korzystających (2015)	Wzrost/spadek (2015-2013)
1.	Opatów	64	56	73	58%	9
2.	Adamów	0	0	0	0%	0
3.	Balbinów	0	1	0	0%	0
4.	Brzezie	1	1	2	2%	1
5.	Czerników Karski	1	0	0	0%	-1



Program Rewitalizacji Miasta i Gminy Opatów

6.	Czerników Opatowski	3	2	2	2%	-1
7.	Gojców	3	1	1	1%	-2
8.	Jagnin	3	1	0	0%	-3
9.	Jałowęsy	11	11	10	8%	-1
10.	Jurkowice	0	0	0	0%	0
11.	Karwów	1	0	0	0%	-1
12.	Kobylany	0	5	5	4%	5
13.	Kobylanki	4	0	5	4%	1
14.	Kochów	0	0	0	0%	0
15.	Kornacice	0	1	3	2%	3
16.	Lipowa	7	10	8	6%	1
17.	Marcinkowice	1	3	6	5%	5
18.	Nikisiałka Duża	4	4	1	1%	-3
19.	Nikisiałka Mała	0	0	0	0%	0
20.	Oficjałów	2	2	2	2%	0
21.	Okalina Kolonia	2	1	2	2%	0
22.	Okalina Wieś	1	1	1	1%	0
23.	Podole	4	0	0	0%	-4
24.	Rosochy	5	3	0	0%	-5
25.	Strzyżowice	5	2	1	1%	-4
26.	Tomaszów	1	1	0	0%	-1
27.	Tudorów	1	0	0	0%	-1
28.	Wąworków	0	1	0	0%	0
29.	Zochcinek	3	4	4	3%	1
	Razem	127	111	126	100%	-1

Źródło: analiza własna na podstawie danych OPS w Opatowie

**Liczba osób korzystająca z zasiłków Ośrodka Pomocy Społecznej z powodu bezradności w sprawach opiekuńczo-wychowawczych na terenie miasta i w poszczególnych sołectwach gminy Opatów w latach 2013-2015**

Spada liczba osób pobierających ten zasiłek – o 16 osób w 2015 względem 2014r. i aż o 34 względem roku 2013. Ponad połowa tych osób mieszka w mieście Opatów (55 osób w 2015r.). W sołectwach zjawisko to było największe w Rosochach (8) i Kobylankach (7).

Tabela 16 Liczba osób korzystająca z zasiłków z powodu bezradności w sprawach opiekuńczo-wychowawczych w latach 2013-2015

L.p.	Wyszczególnienie	2013	2014	2015	% do ogółu korzystających (2015)	Wzrost/spadek (2015-2013)
1.	Opatów	90	63	55	52%	-35
2.	Adamów	6	5	2	2%	-4
3.	Balbinów	0	0	0	0%	0
4.	Brzezie	0	1	4	4%	4
5.	Czerników Karski	0	0	0	0%	0
6.	Czerników Opatowski	0	0	0	0%	0



Program Rewitalizacji Miasta i Gminy Opatów

7.	Gojców	9	6	6	6%	-3
8.	Jagnin	0	0	0	0%	0
9.	Jałowęsy	0	4	0	0%	0
10.	Jurkowice	0	0	0	0%	0
11.	Karwów	0	0	0	0%	0
12.	Kobylany	6	10	5	5%	-1
13.	Kobylanki	4	6	7	7%	3
14.	Kochów	0	0	0	0%	0
15.	Kornacice	2	3	4	4%	2
16.	Lipowa	1	0	1	1%	0
17.	Marcinkowice	0	1	0	0%	0
18.	Nikisiałka Duża	6	5	5	5%	-1
19.	Nikisiałka Mała	0	0	0	0%	0
20.	Oficjałów	0	0	0	0%	0
21.	Okalina Kolonia	1	2	0	0%	-1
22.	Okalina Wieś	0	0	4	4%	4
23.	Podole	3	3	1	1%	-2
24.	Rosochy	4	1	8	8%	4
25.	Strzyżowice	2	9	2	2%	0
26.	Tomaszów	2	2	0	0%	-2
27.	Tudorów	0	0	1	1%	1
28.	Wąworków	3	0	0	0%	-3
29.	Zochcinek	0	0	0	0%	0
	Razem	139	121	105	100%	-34

Źródło: analiza własna na podstawie danych OPS w Opatowie

**Liczba osób korzystająca z zasiłków Ośrodka Pomocy Społecznej z powodu alkoholizmu na terenie miasta i w poszczególnych sołectwach gminy Opatów w latach 2013-2015**

W roku 2015 z różnych form pomocy OPS skorzystało 857 osób, w tym 116 osób, w których występowały problemy alkoholowe, z czego 84 osoby mieszkało w Opatowie (72% ogółu korzystających z zasiłków w 2015r.), 6 osób w Adamowie, 5 w sołectwie Gojców. Alkoholizm jest wstydlivym zjawiskiem społecznym, stąd nie do końca znajduje on odzwierciedlenie w zasiłkach Ośrodka. Ciekawych danych na ten temat dostarczają dane Komendy Powiatowej Policji w Opatowie. Wg nich częstą przyczyną popełnienia przestępstwa lub wykroczenia na terenie gminy jest właśnie alkohol.

Tabela 17 Liczba osób korzystająca z zasiłków OPS z powodu alkoholizmu w latach 2013-2015

L.p.	Wyszczególnienie	2013	2014	2015	% do ogółu korzystających (2015)	Wzrost/spadek (2015-2013)
1.	Opatów	74	77	84	72%	10
2.	Adamów	7	5	6	5%	-1
3.	Balbinów	0	0	0	0%	0
4.	Brzezie	7	0	1	1%	-6
5.	Czerników Karski	1	0	0	0%	-1
6.	Czerników Opatowski	1	2	2	2%	1



Program Rewitalizacji Miasta i Gminy Opatów

7.	Gojców	11	5	5	4%	-6
8.	Jagnin	0	0	0	0%	0
9.	Jałowęsy	0	0	0	0%	0
10.	Jurkowice	1	0	0	0%	-1
11.	Karwów	1	1	1	1%	0
12.	Kobylany	2	1	1	1%	-1
13.	Kobylanki	0	1	1	1%	1
14.	Kochów	0	0	0	0%	0
15.	Kornacice	0	2	1	1%	1
16.	Lipowa	0	0	2	2%	2
17.	Marcinkowice	2	1	2	2%	0
18.	Nikisiałka Duża	3	3	3	3%	0
19.	Nikisiałka Mała	0	0	0	0%	0
20.	Oficjałów	0	0	1	1%	1
21.	Okalina Kolonia	2	1	1	1%	-1
22.	Okalina Wieś	0	0	0	0%	0
23.	Podole	0	1	1	1%	1
24.	Rosochy	2	1	2	2%	0
25.	Strzyżowice	1	2	1	1%	0
26.	Tomaszów	0	0	0	0%	0
27.	Tudorów	0	0	0	0%	0
28.	Wąworków	0	0	0	0%	0
29.	Zochcinek	1	1	1	1%	0
	Razem	116	104	116	100%	0

Źródło: analiza własna na podstawie danych OPS w Opatowie

**Liczba dokonanych przestępstw i wykroczeń w poszczególnych miastach/sołectwach Gminy i Mieście Opatów w latach 2013-2015**

Na podstawie danych Komendy Powiatowej Policji w Opatowie na terenie całej gminy popełniono następujące przestępstwa i wykroczenia:

Tabela 18 Przestępczość na terenie Miasta i Gminy Opatów w latach 2013 – 2015

Wyszczególnienie	2013	2014	2015
Zabójstwo	1	1	0
Rozboje i wymuszenia	2	0	2
Bójki i pobicia	0	0	2
Kradzieże rzeczy	35	15	15
Kradzieże z włamaniem	15	11	12
Požary	0	0	0
Przemoc w rodzinie/znęcanie	5	7	9
Inne	99	78	62

Źródło: Komenda Powiatowa Policji w Opatowie, 2016

Aż 21,68% wszystkich przestępstw i wykroczeń popełnionych na terenie Miasta i Gminy Opatów w latach 2013-2015 dotyczyło nietrzeźwych kierujących (łącznie odnotowano 80 takich przypadków). Kolejne „miejsca” zajęły:

- kradzież mienia – 65 przestępstw w ostatnich 3 latach (ponad 17% ogółu),



Program Rewitalizacji Miasta i Gminy Opatów

- oszustwo – 41 takich przestępstw w okresie 2013-2015 (11,11% ogółu),
- kradzież z włamaniem – 38 przestępstw w latach 2013-2015 (10,30% ogółu).

Tabela 19 Ogólna liczba przestępstw i wykroczeń w podziale na kategorie w Gminie Opatów w latach 2013-2015

L.p.	Kategoria przestępstwa	2013	2014	2015	Razem	% do ogółu
1.	Nietrzeźwi kierujący	38	23	19	80	21,68%
2.	Znęcanie się nad osobą najbliższą	5	7	9	21	5,69%
3.	Kradzież z włamaniem	15	11	12	38	10,30%
4.	Wypadek drogowy	6	8	4	18	4,88%
5.	Kradzież mienia	35	15	15	65	17,62%
6.	Naruszenie zakazu sądowego	1	6	10	17	4,61%
7.	Uszkodzenie mienia	5	3	6	14	3,79%
8.	Oszustwo	18	12	11	41	11,11%
9.	Niealimentacja	0	1	0	1	0,27%
10.	Uszkodzenie ciała	2	1	2	5	1,36%
11.	Spowodowanie zagrożenia dla zdrowia i życia	0	0	0	0	0,00%
12.	Posiadanie narkotyków	5	5	1	11	2,98%
13.	Samobójstwo	5	5	4	14	3,79%
14.	Wyrąb drewna	0	0	0	0	0,00%
15.	Nieumyślne spowodowanie śmierci	0	0	0	0	0,00%
16.	Podrobienie podpisu	6	7	1	14	3,79%
17.	Paserstwo	0	0	0	0	0,00%
18.	Kradzież dokumentu	0	0	0	0	0,00%
19.	Przywłaszczenie mienia	9	2	2	13	3,52%
20.	Fałszowanie znaków granicznych	0	0	0	0	0,00%
21.	Groźby karalne	0	1	1	2	0,54%
22.	Naruszenie miru domowego	0	0	0	0	0,00%
23.	Z ustawy o rybactwie śródlądowym	0	0	0	0	0,00%
24.	Pobicie	0	0	2	2	0,54%
25.	Posiadanie papierosów bez akcyzy	0	0	0	0	0,00%
26.	Znieważenie funkcjonariusza Policji	1	2	0	3	0,81%
27.	Rozbój	2	0	2	4	1,08%
28.	Wypadek lotniczy	0	0	0	0	0,00%
29.	Podpalenie	0	0	0	0	0,00%
30.	Uporczywe nękanie	1	1	1	3	0,81%
31.	Kradzież linii telefonicznej	0	1	0	1	0,27%
32.	Podrobienie oleju napędowego	0	0	0	0	0,00%
33.	Korupcja	2	0	0	2	0,54%



Program Rewitalizacji Miasta i Gminy Opatów

Razem	156	111	102	369	100,00%
-------	-----	-----	-----	-----	---------

Źródło: Komenda Powiatowa Policji w Opatowie, 2016

Ogółem w latach 2013-2015 popełniono 371 przestępstw/wykroczeń na terenie gminy Opatów. Analizując przestępczość na terenie miasta i sołectw najgorzej sytuacja wygląda w:

- mieście Opatów – 65% ogółu przestępstw/wykroczeń w tym okresie, z czego 58% zostało popełnionych na Osiedlu nr 2 – razem 140 w latach 2013-2015,
- Jałowęsy – 16 przestępstw/wykroczeń w ciągu ostatnich 3 lat, tj. 4% ogółu tego typu przypadków na terenie gminy,
- Oficjałów – 13 przestępstw/wykroczeń w latach 2013-2015, tj. również 4% ogółu.

„Najbezpieczniejszymi” sołectwami są: Nikisiałka Mała i Podole, gdzie w latach 2013-2015 nie zanotowano żadnego przestępstwa ani wykroczenia oraz Jurkowice, Karwów, Tomaszów i Zochcinek gdzie zanotowano po 1 przestępstwie/wykroczeniu w latach 2013-2015.

Tabela 20 Ogólna liczba przestępstw i wykroczeń w podziale na miasta/sołectwa

L.p.	Sołectwo	2013	2014	2015	Razem 2013-2015	% do ogółu wykroczeń i przestępstw
1.	Opatów, w tym:	95	83	64	242	65%
	Opatów Osiedle nr 1	46	31	25	102	42%
	Opatów Osiedle nr 2	49	52	39	140	58%
2.	Adamów	4	2	2	8	2%
3.	Balbinów	1	2	1	4	1%
4.	Brzezie	5	2	3	10	3%
5.	Czerników Karski	3	0	0	3	1%
6.	Czerników Opatowski	1	2	0	3	1%
7.	Gojców	1	3	2	6	2%
8.	Jagnin	1	2	0	3	1%
9.	Jałowęsy	8	2	6	16	4%
10.	Jurkowice	0	0	1	1	0%
11.	Karwów	0	0	1	1	0%
12.	Kobylany	7	0	3	10	3%
13.	Kobylanki	2	3	0	5	1%
14.	Kochów	2	1	0	3	1%
15.	Kornacice	1	1	3	5	1%
16.	Lipowa	2	0	0	2	1%
17.	Marcinkowice	3	2	2	7	2%
18.	Nikisiałka Duża	0	0	3	3	1%
19.	Nikisiałka Mała	0	0	0	0	0%
20.	Oficjałów	10	1	2	13	4%
21.	Okalina Kolonia	4	2	1	7	2%
22.	Okalina Wieś	1	0	1	2	1%
23.	Podole	0	0	0	0	0%
24.	Rosochy	1	0	2	3	1%
25.	Strzyżowice	2	2	1	5	1%
26.	Tomaszów	0	1	0	1	0%
27.	Tudorów	2	0	2	4	1%



Program Rewitalizacji Miasta i Gminy Opatów

28.	Wąworków	1	0	2	3	1%
29.	Zochcinek	0	1	0	1	0%
Razem		157	112	102	371	100%

Źródło: Komenda Powiatowa Policji w Opatowie

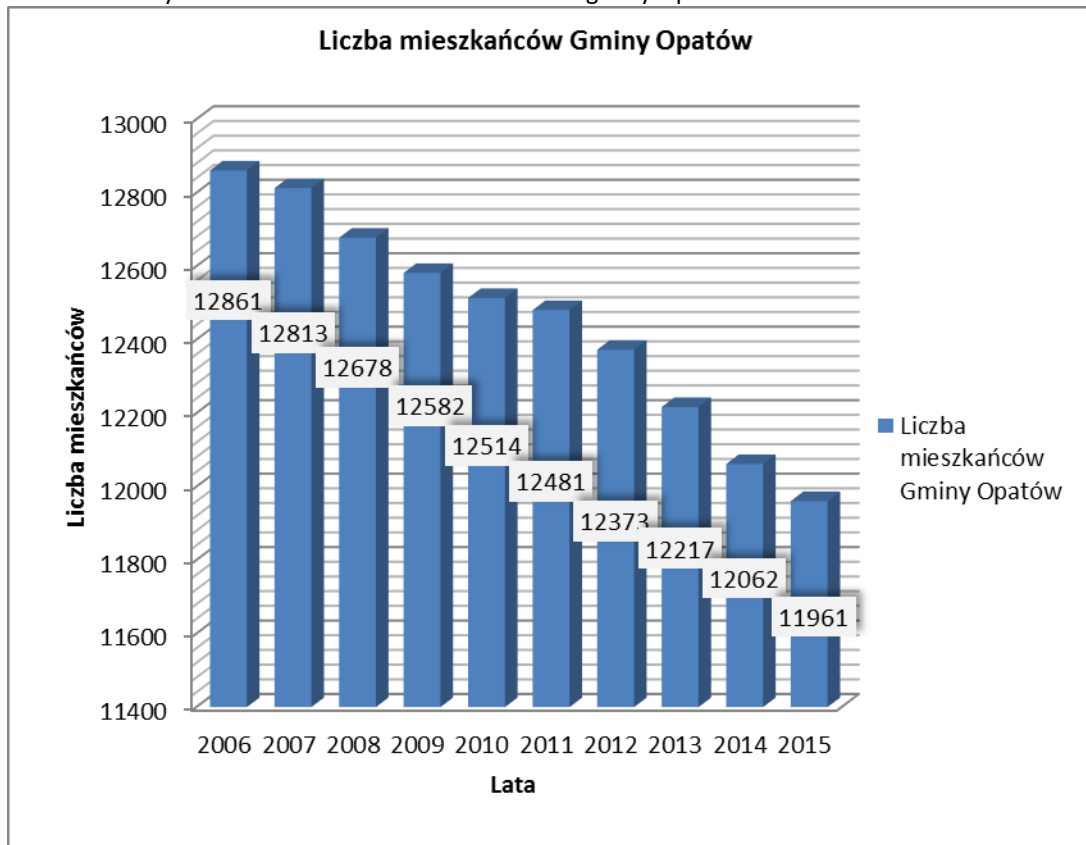
**Analiza demograficzna miasta i poszczególnych sołectw gminy Opatów**

Wymiernym wyznacznikiem rozwoju miasta i gminy jest liczba ludności. Tendencje obserwowane na przestrzeni ostatnich lat są dla miasta i gminy Opatów negatywne. Odnotowuje się nie tylko spadek liczby ludności miasta i gminy, ale także zmniejszenie udziału dzieci i młodzieży w ogólnej populacji, przy jednoczesnym wzroście liczby osób w wieku poprodukcyjnym (mężczyzn w wieku 65 lat i więcej oraz kobiet w wieku 60 lat i więcej).

Sytuacja w gminie Opatów jest spójna z tendencjami obserwowanymi w województwie świętokrzyskim co wynika m.in. z monitoringu realizacji Świętokrzyskiego Programu Pomocy Społecznej za 2014r. prowadzonego przez ROPS Urzędu Marszałkowskiego w Kielcach. Liczba ludności woj. Świętokrzyskiego w latach 2013-2014 zmniejszyła się o 5063 osoby. Przyrost naturalny w woj. świętokrzyskim w 2014r. (na 1000 ludności) wynosił -2,3, a w gminie Opatów -5,7. Czynnikiem powodującym spadek liczby ludności jest również migracja wewnątrz kraju, a przede wszystkim zagraniczna, w tym na pobyt stały. Jej głównym powodem są kwestie ekonomiczne, możliwość podjęcia pracy i poprawa warunków życia. Z danych Narodowego Spisu Powszechnego wynika, iż na koniec marca 2011r. za granicą przebywało 2 miliony Polaków, z czego 11% (czyli 220tyś) stanowiły dzieci do 14 lat. Te zmiany w strukturze demograficznej pociągną za sobą wiele konsekwencji oraz wymuszą w najbliższej perspektywie szereg działań (od konsolidacji szkolnictwa do łączenia małych samorządów).

Poniższe zestawienie danych uwidacznia, iż liczba ludności na terenie gminy zmniejsza się.

Wykres 2 Liczba mieszkańców na terenie gminy Opatów w latach 2006-2015



Źródło: Sprawozdanie Ośrodka Pomocy Społecznej



Program Rewitalizacji Miasta i Gminy Opatów

Gminę Opatów na koniec 2015r. zamieszkiwało 11 961 osób. W ciągu ostatnich sześciu lat liczba ta maleje i w porównaniu do roku 2010 jest o 538 osób mniej, dzieje się tak m.in. przez większą liczbę zgonów niż urodzeń. Analizując dane od 2006r. liczba ludności spadła o równe 900 osób tj. średniorocznie 90 osób w ciągu ostatnich 10 lat. Jeżeli tendencja się utrzyma (średni spadek na poziomie 90 osób rocznie) to roku 2050 miasto i gmina będą liczyć zaledwie 8901 osób, tj. 69% ludności z 2006r.

Tabela 21 Liczba mieszkańców miasta i gminy w latach 2000 - 2013

Rok	Liczba mieszkańców ogółem	Mieszkańcy miasta	Mieszkańcy wsi
2000	13291	7296	5995
2001	13216	7268	5948
2002	13188	7253	5935
2003	13104	7233	5871
2004	13001	7188	5813
2005	12954	7158	5796
2006	12861	7093	5768
2007	12813	7052	5761
2008	12678	6973	5705
2009	12582	6928	5654
2010	12514	6886	5628
2011	12481	6854	5627
2012	12373	6800	5573
2013	12217	6731	5486

Źródło: Urząd Miasta i Gminy Opatów

Tabela 22 Struktura ludności na terenie Gminy Opatów w latach 2010-2015 – wg liczby osób zameldowanych na stałe

STRUKTURA LUDNOŚCI	31.12.2010r.	31.12.2011r.	31.12.2012r.	31.12.2013r.	31.12.2014r.	31.12.2015r.
<b>Stan ludności ogółem, w tym:</b>	12 499	12 467	12 365	12 217	12 062	11 961
Kobiety	6 549	6 529	6 459	6 372	6 294	6 221
Mężczyźni	5 950	5 938	5 906	5 845	5 768	5 740
Urodzenia żywe ogółem	97	107	107	86	76	97
Zgony ogółem	146	146	165	189	176	156
Przyrost naturalny	0	0	0	0	0	0
Ludność w wieku przedprodukcyjnym (0-17 lat)	2 115	2 084	2 046	1 974	1 906	1 862
Ludność w wieku produkcyjnym	7 986	7 957	7 868	7 741	7 618	7 504
Kobiety (18-59 lat) / Mężczyźni (18-64)	3866/4120	3804/4153	3756/4112	3668/4073	3583/4035	3506/3998





Program Rewitalizacji Miasta i Gminy Opatów

Ludność w wieku poprodukcyjnym	2 228	2 286	2 304	2 355	2 400	2 457
Kobiety (60 lat i więcej) / Mężczyźni (65 lat i więcej)	1565/663	1625/661	1643/661	1673/682	1713/687	1748/709

Źródło: analiza własna na podstawie danych Ewidencji ludności Urzędu Miasta i Gminy Opatów

Na 31.12.2015r. miasto Opatów zamieszkiwało 6711 osób tj. 55% ogółu mieszkańców gminy. Niestety w ciągu ostatnich lat ubyło aż 175 osób. Największymi sołectwami w gminie są: Kobylany, Jałowęsy, Strzyżowice i Zochcinek. Najmniejszymi natomiast: Okalina Wieś, Nikisiałka Mała, Czerników Karski i Tudorów, w których liczba mieszkańców nie przekraczała 100 osób. Warto zwrócić uwagę, że jedynie w 7 sołectwach wzrosła liczba mieszkańców w ciągu ostatnich 3 lat: Balbinów (o 5 osób), Czerników Karski (o 3), Czerników Opatowski (o 2), Jagnin (o 4), Jurkowice (o 7) i Kornacice (o 4).

Tabela 23 Liczba mieszkańców miasta Opatów i poszczególnych sołectw w latach 2013-2015 (zameldowania stałe i czasowe)

L.p.	Wyszczególnienie	2013	2014	2015	% do ogółu 2015	Wzrost/spadek (2015-2013)
1.	Opatów	6886	6782	6711	55%	-175
2.	Adamów	144	142	141	1%	-3
3.	Balbinów	96	97	101	1%	5
4.	Brzezcie	301	295	293	2%	-8
5.	Czerników Karski	86	86	89	1%	3
6.	Czerników Opatowski	182	182	184	2%	2
7.	Gojców	227	223	222	2%	-5
8.	Jagnin	124	124	128	1%	4
9.	Jałowęsy	413	410	403	3%	-10
10.	Jurkowice	154	161	161	1%	7
11.	Karwów	133	130	129	1%	-4
12.	Kobylany	610	606	608	5%	-2
13.	Kobylanki	113	113	113	1%	0
14.	Kochów	120	118	115	1%	-5
15.	Kornacice	174	177	178	1%	4
16.	Lipowa	255	255	245	2%	-10
17.	Marcinkowice	309	306	297	2%	-12
18.	Nikisiałka Duża	180	177	177	1%	-3
19.	Nikisiałka Mała	88	88	87	1%	-1
20.	Oficjałów	156	156	152	1%	-4
21.	Okalina Kolonia	131	127	123	1%	-8
22.	Okalina Wieś	82	80	79	1%	-3
23.	Podole	137	137	135	1%	-2
24.	Rosochy	138	133	126	1%	-12
25.	Strzyżowice	393	392	389	3%	-4
26.	Tomaszów	129	128	127	1%	-2
27.	Tudorów	100	101	98	1%	-2
28.	Wąworków	223	224	222	2%	-1



*Program Rewitalizacji Miasta i Gminy Opatów*

29.	Zochcinek	344	339	340	3%	-4
	Razem	12428	12289	12173	100%	-255

Źródło: analiza własna na podstawie danych Ewidencji ludności Urzędu Miasta i Gminy Opatów



Program Rewitalizacji Miasta i Gminy Opatów

Kolejne tabele przedstawiają demografię na terenie miasta i w poszczególnych sołectwach gminy w podziale na różne kategorie wiekowe. Ogólnie % ludności na 31.12.2015r. w wieku:

- przedprodukcyjnym stanowił 15,79%,,
- produkcyjnym – 63,94%,
- poprodukcyjnym – 20,27%.

Tabela 24 Liczba mieszkańców miasta i sołectw w podziale na ludność w wieku przedprodukcyjnym, produkcyjnym i poprodukcyjnym – stan na 31.12.2015

L.p.	Wyszczególnienie	Ludność w wieku przedprodukcyjnym	%	Ludność w wieku produkcyjnym	%	Ludność w wieku poprodukcyjnym	%	Ludność ogółem
1.	Opatów	1019	15%	4259	63%	1433	21%	6711
2.	Adamów	31	22%	91	65%	19	13%	141
3.	Balbinów	26	26%	60	59%	15	15%	101
4.	Brzezie	46	16%	188	64%	59	20%	293
5.	Czerników Karski	19	21%	54	61%	16	18%	89
6.	Czerników Opatowski	34	18%	119	65%	31	17%	184
7.	Gojców	38	17%	154	69%	30	14%	222
8.	Jagnin	22	17%	85	66%	21	16%	128
9.	Jałowęsy	70	17%	271	67%	62	15%	403
10.	Jurkowice	39	24%	94	58%	28	17%	161
11.	Karwów	16	12%	78	60%	35	27%	129
12.	Kobylany	26	23%	73	65%	14	12%	113
13.	Kobylanki	112	18%	375	62%	121	20%	608
14.	Kochów	19	17%	65	57%	31	27%	115
15.	Kornacice	33	19%	110	62%	35	20%	178
16.	Lipowa	39	16%	158	64%	48	20%	245
17.	Marcinkowice	60	20%	184	62%	53	18%	297
18.	Nikisiałka Duża	16	9%	128	72%	33	19%	177
19.	Nikisiałka Mała	10	11%	61	70%	16	18%	87
20.	Oficjałów	19	13%	100	66%	33	22%	152



*Program Rewitalizacji Miasta i Gminy Opatów*

21.	Okalina Kolonia	16	13%	88	72%	19	15%	123
22.	Okalina Wieś	13	16%	50	63%	16	20%	79
23.	Podole	19	14%	84	62%	32	24%	135
24.	Rosochy	16	13%	81	64%	29	23%	126
25.	Strzyżowice	68	17%	242	62%	79	20%	389
26.	Tomaszów	17	13%	88	69%	22	17%	127
27.	Tudorów	5	5%	67	68%	26	27%	98
28.	Wąworków	45	20%	143	64%	34	15%	222
29.	Zochcinek	29	9%	234	69%	77	23%	340
	Razem	1922	16%	7784	64%	2467	20%	12173
	% do ogółu	15,79%		63,94%		20,27%		

Źródło: analiza własna na podstawie danych Ewidencji ludności Urzędu Miasta i Gminy Opatów



**Mieszkańcy młodzi do 17 r. ż. na terenie miasta i w poszczególnych sołectwach gminy Opatów w latach 2013-2015**

Analizując dynamikę wzrostu/spadku liczby mieszkańców do 17 r. ż. na terenie miasta i w poszczególnych sołectwach wzięto pod uwagę liczbę mieszkańców w wieku do 17 roku życia na koniec 2013 i 2015 i porównano je ze sobą. Warto zwrócić uwagę na bardzo złą sytuację w tym zakresie w mieście Opatów, gdzie na koniec 2015r. było 903 osoby w tym przedziale wiekowym (o 214 mniej niż w 2013r.) co stanowiło jedynie 13,46% ogółu mieszkańców miasta (średnia dla gminy 14,84%). Poniżej średniej są jeszcze sołectwa: Karwów, Nikisiałka Duża, Nikisiałka Mała, Oficjałów, Okalina Kolonia, Podole, Rosochy, Tomaszów, Tudorów i Zochcinek. Najmłodsze społeczeństwo ma sołectwo Balbinów – blisko 26% to mieszkańcy do 17 r. ż. Jeżeli chodzi o porównanie roku 2015 i 2013 to poza miastem Opatów, gdzie jak wspomniano spadek był bardzo duży – blisko 20% mniej osób w tym wieku – sytuacja w poszczególnych sołectwach wykazuje niewielkie wahania (teren wiejski łącznie mniej o 30 osób).

Tabela 25 Liczba mieszkańców do 17 roku życia w poszczególnych miastach/sołectwach Gminy Opatów

L.p.	Wyszczególnienie	2013	2015	% do ogółu (2015)	% do ogółu ludności miasta/sołectwa	Wzrost/spadek (2015-2013)
1.	Opatów	1117	903	50,00%	13,46%	-214
2.	Adamów	32	31	1,72%	21,99%	-1
3.	Balbinów	26	26	1,44%	25,74%	0
4.	Brzezie	41	46	2,55%	15,70%	5
5.	Czerników Karski	17	19	1,05%	21,35%	2
6.	Czerników Opatowski	34	34	1,88%	18,48%	0
7.	Gojców	38	38	2,10%	17,12%	0
8.	Jagnin	21	22	1,22%	17,19%	1
9.	Jałowęsy	77	70	3,88%	17,37%	-7
10.	Jurkowice	34	39	2,16%	24,22%	5
11.	Karwów	17	16	0,89%	12,40%	-1
12.	Kobylany	116	112	6,20%	18,42%	-4
13.	Kobylanki	30	26	1,44%	23,01%	-4
14.	Kochów	22	19	1,05%	16,52%	-3
15.	Kornacice	31	33	1,83%	18,54%	2
16.	Lipowa	45	39	2,16%	15,92%	-6
17.	Marcinkowice	56	60	3,32%	20,20%	4
18.	Nikisiałka Duża	19	16	0,89%	9,04%	-3
19.	Nikisiałka Mała	8	10	0,55%	11,49%	2
20.	Oficjałów	21	19	1,05%	12,50%	-2
21.	Okalina Kolonia	19	16	0,89%	13,01%	-3
22.	Okalina Wieś	16	13	0,72%	16,46%	-3
23.	Podole	23	19	1,05%	14,07%	-4
24.	Rosochy	19	16	0,89%	12,70%	-3
25.	Strzyżowice	69	68	3,77%	17,48%	-1
26.	Tomaszów	17	17	0,94%	13,39%	0
27.	Tudorów	6	5	0,28%	5,10%	-1
28.	Wąworków	48	45	2,49%	20,27%	-3



Program Rewitalizacji Miasta i Gminy Opatów

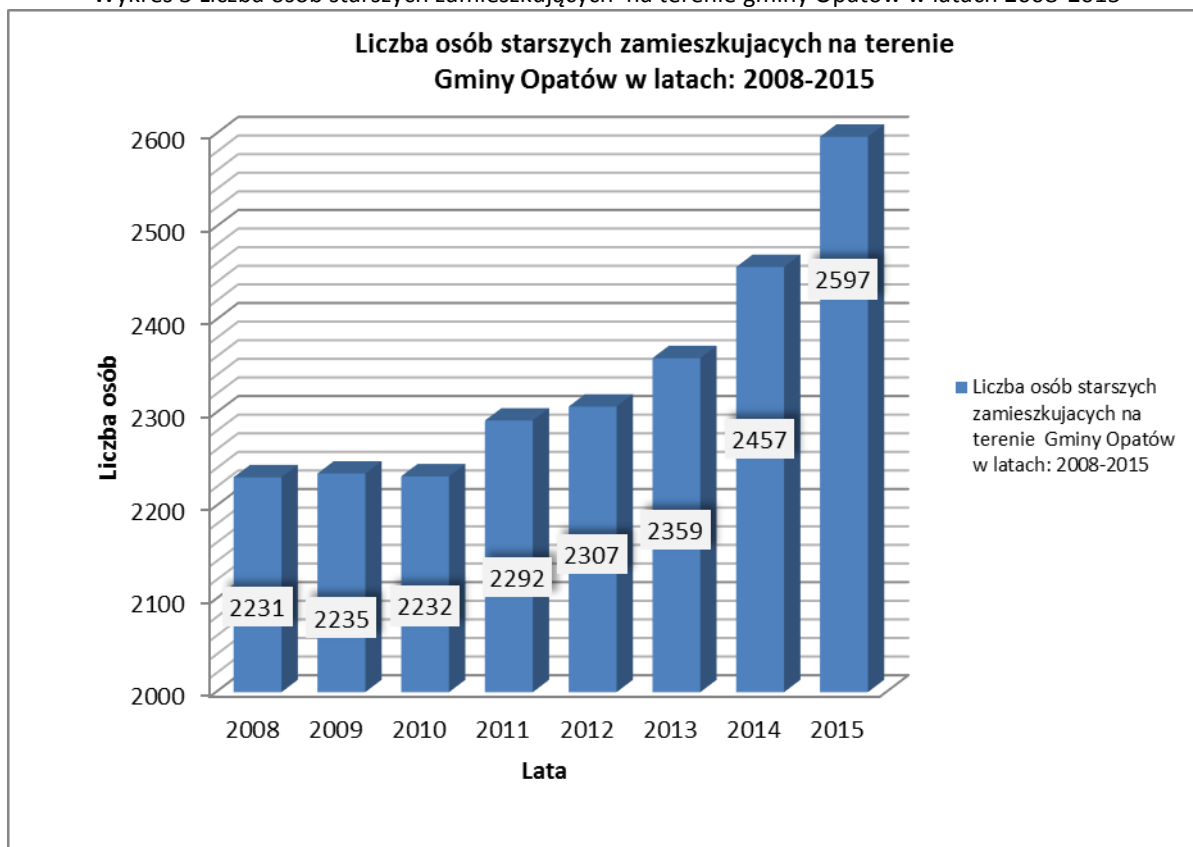
29.	Zochcinek	33	29	1,61%	8,53%	-4
	Razem	2052	1806	100,00%	14,84%	-246

Źródło: analiza własna na podstawie danych Ewidencji ludności Urzędu Miasta i Gminy Opatów

### Starzenie się społeczeństwa

Poniższy wykres obrazuje zmiany w tym zakresie dla całej gminy. Widać wyraźnie, że udział seniorów w populacji gminy wzrasta i tak w roku 2008 wynosił on 2231 osób, w 2014r. – 2457 co stanowiło 20,37% , w 2015r. udział ten wynosił już 21,71% na tle liczącej ogólnej liczby mieszkańców.

Wykres 3 Liczba osób starszych zamieszkujących na terenie gminy Opatów w latach 2008-2015



Źródło: sprawozdanie Ośrodka Pomocy Społecznej

### Wskaźnik obciążenia demograficznego

Tabela 26. Wskaźnik obciążenia demograficznego na terenie Gminy Opatów w latach 2012-2014

Gmina Opatów	Rok 2012	Rok 2013	Rok 2014
Ludność w wieku nieprodukcyjnym na 100 osób w wieku produkcyjnym	58,6	59,5	59,8
Ludność w wieku poprodukcyjnym na 100 osób w wieku przedprodukcyjnym	121,4	127,6	134,3
Ludność w wieku poprodukcyjnym na 100 osób w wieku produkcyjnym	32,1	33,3	34,3

Źródło: Opracowanie własne na podstawie danych GUS, grudzień 2015r.

Wartość wskaźnika obciążenia demograficznego w roku 2014 wyniosła 34,3 i był wyższy w porównaniu ze wskaźnikiem dla województwa, który wynosił 32,60; oraz dla Polski – 30,20. Świadczy to o tym, że społeczeństwo Gminy Opatów zdecydowanie szybciej się starzeje.



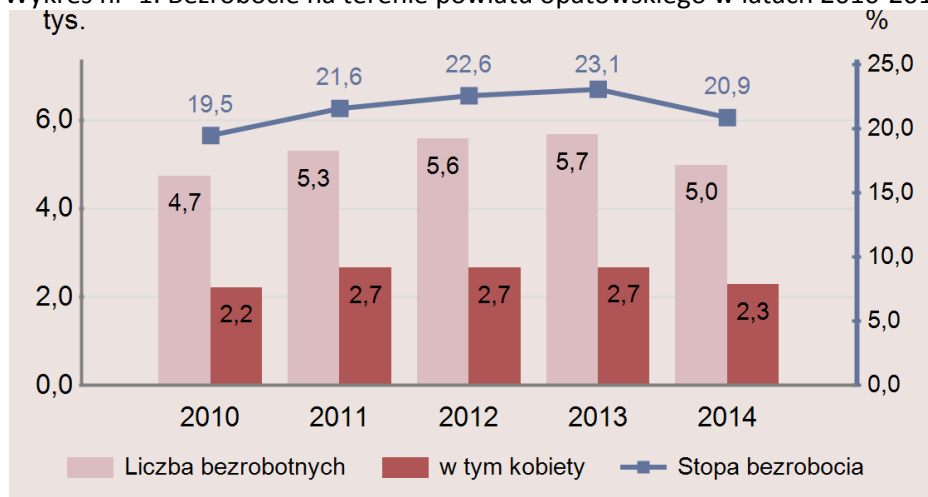
### Bezrobocie rejestrowane

Bezrobocie w gminie Opatów jest jedną z najważniejszych kwestii społecznych. Pociąga za sobą i jest przyczyną nasilania się problemów społecznych takich jak: ubóstwo, rozpad rodziny uwarunkowany m.in. migracjami zarobkowymi, trudnościami wychowawczymi. Wywołuje ono także negatywne skutki w sferze ekonomicznej i psychospołecznej, które nasilają się w miarę wydłużania się okresu pozostawania bez pracy. Zjawisko to prowadzi zawsze do obniżenia standardu życia, wywołuje pojawienie się poczucia krzywdy, frustracji, sprzyja izolacji społecznej, staje się czynnikiem utraty kwalifikacji zawodowych, pogarsza stan zdrowia, wpływa na wzrost konfliktów społecznych.

#### Bezrobocie na terenie powiatu i miasta

Według statystyk, bezrobocie w Powiecie Opatowskim z końcem kwietnia 2016r. wyniosło **17,5%** (jedno z najwyższych w województwie) średnia w województwie wynosiła w kwietniu 2016r. **12,1%**, a w Polsce **9,5%**. Na przestrzeni ostatnich lat możemy zaobserwować coroczny spadek liczby osób bezrobotnych z terenu powiatu jednak nadal jest on znaczący. Pod koniec kwietnia 2016 w PUP w Opatowie zarejestrowanych było **4043 osoby**, w tym 1886 kobiet. Najliczniejsze grupy mieszkańców, którzy pozostają bez pracy to osoby długotrwale bezrobotne. Poniższy wykres przedstawia liczbę osób bezrobotnych oraz stopę bezrobocia na terenie powiatu w latach 2010-2014.

Wykres nr 1: Bezrobocie na terenie powiatu opatowskiego w latach 2010-2014 tys.



Źródło: Urząd Statystyczny w Kielcach maj 2016r.

Na terenie miasta i gminy Opatów sytuacja prezentowano się następująco:

Tabela 27 Liczba osób bezrobotnych z terenu Miasta i Gminy Opatów w latach 2012- 2015

Wyszczególnienie	2012	2013	2014	2015
Ogółem	1242	12016	1064	1002
w tym kobiety	579	552	460	434
z prawem do zasiłku	169	132	127	96
Długotrwale bezrobotni	806	784	660	645

Źródło: Powiatowy Urząd Pracy w Opatowie

Z powyższej tabeli wynika, iż wśród ogólnej liczby osób bezrobotnych największy odsetek stanowią osoby długotrwale bezrobotne. Mężczyźni stanowią większą grupę wśród osób zarejestrowanych w PUP, choć różnica między zarejestrowanymi kobietami i mężczyznami jest niewielka. Mały odsetek stanowią osoby, którym przysługuje prawo do pobierania zasiłku, ponadto liczba ta sukcesywnie maleje. Z biegiem lat można zaobserwować spadek liczby osób bezrobotnych w poszczególnych kategoriach. Najliczniejszy spadek odnotować można wśród liczby osób długotrwale bezrobotnych. Jest to zjawisko pozytywne na lokalnym runku pracy, ponieważ długie pozostawanie bez pracy



### *Program Rewitalizacji Miasta i Gminy Opatów*

zmniejsza szanse na znalezienie zatrudnienia, co z kolei wpływa na obniżenie statusu materialnego i społecznego osób bezrobotnych i ich rodzin. Wprowadzenie nowych technologii, rosnące wymagania pracodawców i związana z nim konieczność zmiany lub podwyższania kwalifikacji przez osoby poszukujące pracy nie są czynnikami sprzyjającymi skracaniu okresu pozostawania bez zatrudnienia. Osoby, które dłużej pozostają bez pracy trudniej aktywizować. Często też zniechęcenie bezskutecznością poszukiwania pracy w długim okresie czasu, staje się przyczyną bierności zawodowej. Zjawisko długookresowego bezrobocia jest tym bardziej niepokojące, że dotyczy w większości ludzi młodych, o stosunkowo niskim poziomie wykształcenia, legitymujących się krótkim okresem zatrudnienia lub nie posiadających jeszcze w ogóle stażu pracy i dotyczy zarówno mieszkańców miast jak i wsi.

#### *Bezrobocie na terenie miasta i poszczególnych sołectw*

Poniższa tabela prezentuje liczbę osób bezrobotnych w podziale na miasto i sołectwa w latach 2013-2015. Najwięcej osób bezrobotnych było na koniec 2015r. mieszkańcami miasta – 581 osób tj. 58% ogółu bezrobotnych. Jeżeli chodzi o sołectwa sytuacja przedstawiała się następująco:

- Kobyłany – 60 osób,
- Strzyżowice – 43 osoby,
- Jałowęsy – 33 osoby,
- Marcinkowice – 30 osób.

Porównując rok 2013 i 2015 można zauważyć spadek liczby bezrobotnych ogółem o 226 osób tj. o ponad 18%. Największy spadek odnotowano w mieście Opatowie – 145 osób.







Program Rewitalizacji Miasta i Gminy Opatów

Tabela 28 Liczba bezrobotnych w Gminie Opatów z podziałem na miasta/sołectwa w latach 2013-2015

L.p.	Wyszczególnienie	2013			2014			2015			% do ogółu (2015)	Wzrost/ spadek (2015-2013)
		K	M	R	K	M	R	K	M	R		
1.	Opatów	310	416	726	267	371	638	233	348	581	58%	-145
2.	Adamów	14	5	19	12	4	16	12	5	17	2%	-2
3.	Balbinów	4	1	5	2	1	3	4	1	5	1%	0
4.	Brzezie	13	22	35	14	17	31	13	14	27	3%	-8
5.	Czerników Karski	1	5	6	2	3	5	2	4	6	1%	0
6.	Czerników Opatowski	8	13	21	5	13	18	7	9	16	2%	-5
7.	Gojców	14	5	19	13	6	19	12	6	18	2%	-1
8.	Jagnin	8	6	14	5	6	11	5	4	9	1%	-5
9.	Jałowęsy	13	19	32	18	15	33	20	13	33	3%	1
10.	Jurkowice	6	4	10	3	2	5	3	3	6	1%	-4
11.	Karwów	5	5	10	5	5	10	2	3	5	1%	-5
12.	Kobylany	42	37	79	24	32	56	32	28	60	6%	-19
13.	Kobylanki	3	4	7	3	2	5	2	2	4	0%	-3
14.	Kochów	2	4	6	1	2	3	0	1	1	0%	-5
15.	Kornacice	4	8	12	2	5	7	1	7	8	1%	-4
16.	Lipowa	15	18	33	11	21	32	11	16	27	3%	-6
17.	Marcinkowice	13	14	27	16	14	30	13	17	30	3%	3
18.	Nikisiałka Duża	6	6	12	9	5	14	5	5	10	1%	-2
19.	Nikisiałka Mała	2	1	3	1	3	4	2	1	3	0%	0
20.	Oficjałów	4	9	13	2	9	11	4	7	11	1%	-2
21.	Okalina Kolonia	3	1	4	4	1	5	2	4	6	1%	2
22.	Okalina Wieś	5	3	8	1	4	5	3	2	5	1%	-3
23.	Podole	3	6	9	3	4	7	3	6	9	1%	0
24.	Rosochy	8	5	13	6	4	10	8	3	11	1%	-2



Program Rewitalizacji Miasta i Gminy Opatów

25.	Strzyżowice	21	25	46	15	22	37	19	24	43	4%	-3
26.	Tomaszów	3	7	10	3	8	11	0	7	7	1%	-3
27.	Tudorów	2	5	7	1	3	4	0	4	4	0%	-3
28.	Wąworków	9	14	23	6	7	13	7	12	19	2%	-4
29.	Zochcinek	6	10	16	5	10	15	7	11	18	2%	2
	Razem	547	678	1225	459	599	1058	432	567	999	100%	-226
	%	44,7%	55,3%	100,0%	43,4%	56,6%	100,0%	43,2%	56,8%	100,0%		

Źródło: analiza własna na podstawie danych z Powiatowego Urzędu Pracy w Opatowie



*Program Rewitalizacji Miasta i Gminy Opatów*



## Program Rewitalizacji Miasta i Gminy Opatów

Gmina Opatów w porozumieniu z Powiatowym Urzędem Pracy od lat jest organizatorem wielu aktywnych form przeciwdziałania bezrobociu. Szansą dla bezrobotnych są m.in. prace społecznie użyteczne. Szczególna rola w ich wdrażaniu przypada samorządowi gminy, który spełnia rolę bezpośredniego organizatora. Wykazy osób długotrwale bezrobotnych objętych pomocą społeczną sporządza Ośrodek Pomocy Społecznej. Informację o formach zatrudnienia oraz osobach zatrudnionych przedstawia poniższe zestawienie tabelaryczne:

Tabela 29 Różne formy zatrudnienia realizowane przez samorząd gminy Opatów w latach 2012-2015

L. p.	Rok	Staże	Prace interwencyjne	Prace społecznie użyteczne	Roboty publiczne
1.	2012	45	12	43	2
2.	2013	43	15	49	2
3.	2014	26	18	13	6
4.	2015	18	5	6	0

źródło: Referat Organizacyjny UMIG Opatów

Bezrobotni to główni klienci pomocy społecznej. Dominującą i konieczną, chociaż doraźną formą pomocy są świadczenia pieniężne. Największa część wypłacanych zasiłków z pomocy społecznej dla osób bezrobotnych to zasiłki okresowe oraz zasiłki celowe.

Tabela 30 Liczba osób, którym przyznano zasiłek okresowy z pomocy społecznej w latach 2012-2015 z uwzględnieniem grupy osób bezrobotnych.

Rok	Liczba osób, którym przyznano zasiłek okresowy	w tym z tytułu bezrobocia	Kwota wydatkowana na zasiłki okresowe	w tym z tytułu bezrobocia
2012	122	109	143552	126201
2013	93	79	142347	126137
2014	129	109	180000	161639
2015	105	83	179960	152323

Źródło: Dane sprawozdawcze OPS w Opatowie

### Analiza ilościowa problemów w sferze środowiskowej

Analizując aspekty środowiskowe wzięto pod uwagę w szczególności negatywne zjawiska dotyczące obecności odpadów stwarzających zagrożenie dla życia, zdrowia ludzi lub stanu środowiska (zwłaszcza na obszary chronione).

### Azbest pozostający do utylizacji na terenie gminy

Jak wynika z poniższej tabeli najwięcej azbestu pozostaje do utylizacji w mieście Opatów blisko 30% ogółu azbestu. Jeżeli chodzi o sołectwa to najwięcej go zostało w Kobylanach, Jałowcach i Zochcinku. Analizując liczbę ton/ gospodarstwo domowe – najwyższe współczynniki osiągają sołectwa:

- Brzezie/Strzyżowice – 7,6
- Gojców – 4,9
- Kobylany – 4,5

Tabela 31 Inwentaryzacja azbestu na terenie Gminy Opatów w podziale na miasto i sołectwa

L.p.	Wyszczególnienie	Ilość ton stan na dzień 16.10.2015	% do ogółu	Liczba gospodarstw domowych	Liczba ton/ gospodarstwo domowe
1.	Opatów	463,37	29,05%	1092	2,4
2.	Adamów	47,09	2,95%	21	0,4
3.	Balbinów	74,03	4,64%	24	0,3



Program Rewitalizacji Miasta i Gminy Opatów

4.	Brzezie	10,81	0,68%	82	7,6
5.	Czerników Karski	10,98	0,69%	24	2,2
6.	Czerników Opatowski	37,62	2,36%	50	1,3
7.	Gojców	10,85	0,68%	53	4,9
8.	Jagnin	80,8	5,07%	27	0,3
9.	Jałowęsy	27,48	1,72%	97	3,5
10.	Jurkowice	11,24	0,70%	42	3,7
11.	Karwów	32,89	2,06%	40	1,2
12.	Kobylany	29,41	1,84%	133	4,5
13.	Kobylanki	92,47	5,80%	29	0,3
14.	Kochów	13,59	0,85%	33	2,4
15.	Kornacice	78,51	4,92%	52	0,7
16.	Lipowa	16,5	1,03%	33	2,0
17.	Marcinkowice	45,71	2,87%	77	1,7
18.	Nikisiałka Duża	88,55	5,55%	55	0,6
19.	Nikisiałka Mała	53,42	3,35%	30	0,6
20.	Oficjałów	74,95	4,70%	50	0,7
21.	Okalina Kolonia	22,11	1,39%	39	1,8
22.	Okalina Wieś	43,34	2,72%	24	0,6
23.	Podole	24,75	1,55%	38	1,5
24.	Rosochy	10,66	0,67%	41	3,8
25.	Strzyżowice	13,01	0,82%	99	7,6
26.	Tomaszów	56,77	3,56%	32	0,6
27.	Tudorów	38,61	2,42%	29	0,8
28.	Wąworków	67,05	4,20%	58	0,9
29.	Zochcinek	18,3	1,15%	50	2,7
	Razem	1594,87	100,00%	2454	1,5

Źródło: Analiza własna na podstawie danych z Urzędu Miasta i Gminy Opatów, 2016

### Obszary chronione i cenne przyrodniczo

Na terenie Gminy Opatów zlokalizowane są:

- 1 Obszar Specjalnej Ochrony Siedlisk Natura 2000 – Ostoja Żyznów PLH 260036 – obszar obejmuje 54,5 ha gminy Opatów co stanowi 1,21% całego obszaru.

Tabela 32 Obszar Specjalnej Ochrony Siedlisk Natura 2000 Ostoja Żyznów w podziale na gminy

Ostoja Żyznów		
Bogoria	809,89	18,08%
Iwaniska	446,04	9,96%
Klimontów	1135,97	25,36%
Lipnik	0,03	0,00%
Łonów	624,91	13,95%
m. Osiek	0,43	0,01%
Opatów	54,4	1,21%
Osiek	403,9	9,02%
Staszów	1004,47	22,42%
Razem	4480,04	100,00%





## Program Rewitalizacji Miasta i Gminy Opatów

Legenda: ■ Rezerwy ■ Parki Krajobrazowe ■ Parki Narodowe ■ Obszar Chronionego Krajobrazu ■ Zespoły Przyrodniczo Krajobrazowe ■ Natura 2000 – obszary ptasie ■ Natura 2000 Obszary siedliskowe ■ Pomniki przyrody

Mapa 6 Obszary chronione na terenie miasta Opatów




Źródło: <http://geoserwis.gdos.gov.pl/mapy/>

Specjalny Obszary Ochrony Siedlisk NATURA 2000 Ostoja Żywnów PLH260036  
Ostoja Żywnów położona jest w obrębie mezoregionów Wyżyna Sandomierska, Góry świętokrzyskie i Pogórze Szydłowskie. W części wschodniej geologicznym fundamentem obszaru jest przedłużenie Gór świętokrzyskich, natomiast w kierunku wschodnim na skały paleozoiczne są nałożone osady morskie transgresji miocenkiej. W większości obszar pokrywa znacznej grubości pokrywa lessowa, co sprawia, że powierzchnia terenu jest dosyć płaska, rozcięta przez dopływ Wisły - Koprzywiankę wraz z dopływami. Występujące tu gleby to głównie brunatnoziemy, rzadziej czarnoziemy, przez co teren jest intensywnie użytkowany rolniczo.





Zdjęcie 1 Ostoja Żyznów



Źródło: <https://www.google.pl/search?q=natura+2000+ostoja>

### Pomniki przyrody

Na terenie Gminy Opatów występuje 12 pomników przyrody. Poniższa tabela zawiera informacje na ich temat.

Tabela 33 Pomniki przyrody na terenie gminy Opatów

L.p.	Numer w rej. RDOŚ	Nazwa pomnika przyrody	Data utworzenia	Opis pomnika	Miejscowość	Sołectwo	Nr działki
1.	450	kasztanowiec biały	28.06.1991	wiek ok. 150 lat	Podole	Podole	225/7
2.	451	świerk pospolity	28.06.1991	wiek ok. 150 lat	Podole	Podole	225/7
3.	452	lipa drobnolistna	28.06.1991	wiek ok. 200 lat	Podole	Podole	225/7
4.	453	wzgórze "Czarci kamień"	28.06.1991	Wzgórze o wydłużonym kształcie i spłaszczonym wierzchołku, porośnięte roślinnością łąkową. Obwód 50 m, wysokość 2,5 m.	Zochcinek	Zochcinek	341/2
5.	477	wiąz szypułkowy	30.12.1988	wiek ok. 100 lat	Jałowęsy	Jałowęsy	401/1
6.	478	topola szara	30.12.1988	wiek ok. 100 lat	Jałowęsy	Jałowęsy	401/1
7.	479	kasztanowiec biały	30.12.1988	wiek ok. 100 lat	Jałowęsy	Jałowęsy	401/1
8.	480	lipa drobnolistna	30.12.1988	wiek ok. 200 lat	Zochcinek	Zochcinek	308
9.	481	akt lipa drobnolistna; gm. topola kanadyjska	30.12.1988	wiek ok. 200 lat	Zochcinek	Zochcinek	308
10.	482	dereń jadalny	30.12.1988	wiek ok. 100 lat	Nikisiałka Mała	Nikisiałka Mała	297/2
11.	483	lipa drobnolistna	30.12.1988	wiek ok. 200 lat	Nikisiałka Mała	Nikisiałka Mała	297/2
12.	484	lipa drobnolistna	30.12.1988	wiek ok. 200 lat	Zochcinek	Zochcinek	308

Źródło: <http://kielce.rdos.gov.pl/formy-ochrony-przyrody>



Program Rewitalizacji Miasta i Gminy Opatów

Tabela 34 Liczba zarejestrowanych firm w Centralnej ewidencji i informacji o działalności gospodarczej

L.p.	Wyszczególnienie	liczba zarejestrowanych firm w Centralnej ewidencji i informacji o działalności gospodarczej (CEiDG) - stan na 02.06.2016r.	% do ogółu	Wskaźnik na 100 mieszkańców w wieku produkcyjnym
1.	Opatów	461	82,0%	10,8
2.	Adamów	1	0,2%	1,1
3.	Balbinów	2	0,4%	3,3
4.	Brzezcie	2	0,4%	1,1
5.	Czerników Karski	1	0,2%	1,9
6.	Czerników Opatowski	2	0,4%	1,7
7.	Gojców	9	1,6%	5,8
8.	Jagnin	6	1,1%	7,1
9.	Jałowęsy	4	0,7%	1,5
10.	Jurkowice	1	0,2%	1,1
11.	Karwów	2	0,4%	2,6
12.	Kobylany	14	2,5%	19,2
13.	Kobylanki	0	0,0%	0,0
14.	Kochów	4	0,7%	6,2
15.	Kornacice	0	0,0%	0,0
16.	Lipowa	7	1,2%	4,4
17.	Marcinkowice	5	0,9%	2,7
18.	Nikisiałka Duża	7	1,2%	5,5
19.	Nikisiałka Mała	1	0,2%	1,6
20.	Oficjałów	6	1,1%	6,0
21.	Okalina Kolonia	0	0,0%	0,0
22.	Okalina Wieś	0	0,0%	0,0
23.	Podole	0	0,0%	0,0
24.	Rosochy	3	0,5%	3,7
25.	Strzyżowice	10	1,8%	4,1
26.	Tomaszów	4	0,7%	4,5
27.	Tudorów	1	0,2%	1,5
28.	Wąworków	8	1,4%	5,6
29.	Zochcinek	1	0,2%	0,4
	Razem	562	100,0%	7,2

Źródło: Centralna ewidencja i informacja o działalności gospodarczej (CEiDG), stan na 02.06.2016



Zdjęcie 2 Plac Targowy w Opatowie



Źródło: GRACZKOWSKI DOTACJE Sp. z o.o., czerwiec 2016

### Analiza ilościowa problemów w sferze przestrzenno-funkcjonalnej

Analizując sferę przestrzenno-funkcjonalną wzięto pod uwagę negatywne zjawiska dotyczące niewystarczającego wyposażenia w infrastrukturę techniczną i społeczną lub jej złego stanu technicznego, braku dostępu do podstawowych usług lub ich niskiej jakości, niedostosowania rozwiązań urbanistycznych do zmieniających się funkcji obszaru, niskiego poziomu obsługi komunikacyjnej, niedoboru lub niskiej jakości terenów publicznych.

### Gospodarka wodno-ściekowa

Gmina Opatów jest w 97% zwodociągowana oraz w 59,9% skanalizowana. Stopień skanalizowania aglomeracji Opatów kształtuje się na poziomie 88,6%. Poniższe tabele przedstawiają dane na temat skanalizowania oraz zwodociągowania gminy.

Tabela 35: Wskaźniki zwodociągowania Gminy Opatów

L.p.	Wyszczególnienie	Jednostka miary	Gmina Opatów
1.	Wskaźnik zwodociągowania gminy	%	97
2.	Długość sieci wodociągowej rozdzielczej	km	150,4
3.	Podłączenia wodociągowe prowadzące do budynków mieszkalnych	szt.	2139
4.	Zużycie wody z wodociągów w gospodarstwach domowych	m <sup>3</sup> /miesz./rok	369910 m <sup>3</sup> /liczba mieszkańców 369910/11700= 31,6 m <sup>3</sup> /os/rok

Źródło: dane Urzędu Miasta i Gminy Opatów - stan na dzień 31.12.2015 r.

Tabela 36: Kanalizacja sanitarna na terenie Gminy Opatów

L.p.	Wyszczególnienie	Jednostka miary	Gmina Opatów
1.	Wskaźnik skanalizowania gminy	%	59,9
2.	Długość sieci kanalizacji sanitarnej	km	31,1
3.	Podłączenia kanalizacyjne prowadzące do budynków mieszkalnych	szt.	750
4.	Ilość zbiorników bezodpływowych na ścieki	szt.	1142



Program Rewitalizacji Miasta i Gminy Opatów

5.	Ścieki odprowadzane do kanalizacji	m3 /miesz./rok	216591 m3/ liczba mieszkańców 216591/7225=29,98 m3/os/rok
----	------------------------------------	-------------------	--

Źródło: dane Urzędu Miasta i Gminy Opatów - stan na dzień 31.12.2015 r.

Ludność w % ogółu ludności korzystająca z instalacji wodno-kanalizacyjnych oraz gazowej w Gminie Opatów w latach 2011-2014 przedstawia tabela poniżej.

Tabela 37: Korzystający z instalacji w % ogółu ludność na terenie Miasta i Gminy Opatów w latach 2011-2014

Jednostka terytorialna	Wodociąg				Kanalizacja				Gaz			
	2011	2012	2013	2014	2011	2012	2013	2014	2011	2012	2013	2014
ŚWIĘTOKRZYSKIE	84,3%	84,6%	84,8%	91,1%	50,0%	51,5%	52,5%	56,1%	36,5%	36,5%	36,6%	36,6%
POWIAT OPATOWSKI	78,0%	78,7%	79,2%	82,2%	27,3%	28,7%	29,9%	33,1%	23,8%	24,5%	24,5%	24,5%
OPATÓW	80,0%	80,0%	80,2%	80,3%	46,7%	46,9%	47,7%	48,4%	37,7%	40,1%	40,1%	40,1%

Źródło: opracowanie własne na podstawie danych Głównego Urzędu Statystycznego w Kielcach

Na 29 sołectw tylko 2 sołectwa mają w pełni rozwiązany problem z gospodarką ściekową, tj.: Marcinkowice i Zochcinek oraz częściowo Lipowa i Tomaszów. 12 sołectw ma dostęp do infrastruktury gazowej tj.: Czerników Opatowski, Jagnin, Kobylany, Kochów, Kornacice, Lipowa, Marcinkowice, Oficjałów, Okalina Kolonia, Okalina Wieś, Podole i Strzyżowice.

Tabela 38 Analiza dostępu infrastruktury wodociągowej, kanalizacyjnej i gazowej na terenie miasta i gminy Opatów

L.p.	Miasto/sołectwo	CZY SOŁECTWO/OSIEDLE POSIADA		
		WODOCIĄG [TAK/NIE/CZĘŚCIOWO]	KANALIZACJA [TAK/NIE/CZĘŚCIOWO]	GAZ [TAK/NIE/CZĘŚCIOWO]
1.	Opatów Osiedle nr 1	TAK	CZĘŚCIOWO	NIE
2.	Opatów Osiedle nr 2	TAK	CZĘŚCIOWO	NIE
3.	Adamów	TAK	NIE	NIE
4.	Balbinów	TAK	NIE	NIE
5.	Brzezie	TAK	NIE	NIE
6.	Czerników Karski	TAK	NIE	NIE
7.	Czerników Opatowski	TAK	NIE	TAK
8.	Gojców	TAK	NIE	NIE
9.	Jagnin	TAK	NIE	TAK
10.	Jałowęsy	TAK	NIE	NIE
11.	Jurkowice	TAK	NIE	NIE
12.	Karwów	TAK	NIE	NIE
13.	Kobylany	TAK	NIE	TAK
14.	Kobylanki	TAK	NIE	NIE
15.	Kochów	TAK	NIE	TAK
16.	Kornacice	TAK	NIE	TAK
17.	Lipowa	TAK	CZĘŚCIOWO	TAK
18.	Marcinkowice	TAK	TAK	TAK
19.	Nikisiałka Duża	TAK	NIE	NIE
20.	Nikisiałka Mała	TAK	NIE	NIE
21.	Oficjałów	TAK	NIE	TAK
22.	Okalina Kolonia	TAK	NIE	TAK
23.	Okalina Wieś	TAK	NIE	TAK



Program Rewitalizacji Miasta i Gminy Opatów

24.	Podole	TAK	NIE	TAK
25.	Rosochy	TAK	NIE	NIE
26.	Strzyżowice	TAK	NIE	TAK
27.	Tomaszów	TAK	CZĘŚCIOWO	NIE
28.	Tudorów	TAK	NIE	NIE
29.	Wąworków	TAK	NIE	NIE
30.	Zochcinek	TAK	TAK	NIE

Źródło: Urząd Miasta i Gminy Opatów, stan na 31.07.2016r.

*Potrzeba modernizacji oczyszczalni ścieków w Opatowie*

Obecnie funkcjonująca mechaniczno-biologiczna oczyszczalnia ścieków w Opatowie o przepustowości  $Q_{\text{śrd}}=1200\text{m}^3/\text{d}$  wykonana została w roku 1998 dla oczyszczania ścieków komunalnych. Ścieki z kanalizacji sanitarnej tłoczone są do mechanicznej części oczyszczalni z przepompowni ścieków zlokalizowanej poza oczyszczalnią. Bazuje ona w części mechanicznej na kracie schodkowej o prześwicie lamin 6mm, kracie awaryjnej czyszczonej ręcznie o prześwicie 10mm oraz dwóch piaskownikach pionowych umieszczonych w dwukondygnacyjnym budynku krat. W sąsiedztwie budynku zlokalizowano punkt zlewny ścieków dowożonych z kratą rzadką i przepompownią na bazie zapuszczonej studni betonowej. Ścieki dowożone z zakładu Austria Juice Poland Sp. z o.o. (Agrana) zlokalizowanego w Gołębiowie gm. Lipnik odbierane są poprzez przepompownię osadów do zbiornika uśredniającego z napowietrzaniem. Ścieki po podczyszczeniu mechanicznym kierowane są do części biologicznej. Część biologiczna bazuje na reaktorze biologicznym w konstrukcji żelbetowej z wydzieloną strefą predenitryfikacji oraz 4 komorami denitryfikacji i 4 komorami nityfikacji. Osad nadmierny odwadniany jest na prasie filtracyjno-taśmowej, składowany tymczasowo na utwardzonym placu i przekazywany specjalistycznej firmie do unieszkodliwiania. Ścieki oczyszczone odprowadzane są do rzeki Opatówki w km 36+910 kolektorem grawitacyjnym. Odprowadzanie ścieków oczyszczonych do odbiornika regulowane jest decyzją Starosty Opatowskiego R.OŚ.I.6341.11.2012 ważną do dnia 30 kwietnia 2022r. Główne czynniki wymuszające konieczność jej rozbudowy i przebudowy (modernizacji):

- za małą przepustowość oczyszczalni w odniesieniu do ładunku zanieczyszczeń,
- problemy z dotrzymaniem wymaganego efektu ekologicznego oraz
- zły stan techniczny stalowych elementów i wyposażenia oczyszczalni.

Stan techniczny istniejących obiektów budowlanych i wyposażenia technologicznego oczyszczalni jest ogólnie niezadawalający - jest ona w znacznym stopniu wyeksploatowana. Nie bez znaczenia pozostaje również lokalizacja oczyszczalni na terenie miasta Opatów, która wymusza określone rozwiązania zabezpieczające przed emisją odorów, a także postępowanie środowiskowe na każdym etapie realizacji inwestycji. Wymagana automatyzacja procesów technologicznych bazująca na wysokosprawnych urządzeniach pomiarowych będzie optymalizować proces i jednocześnie ograniczać koszty oczyszczania, których jednym z najwyższych czynników jest zużycie energii elektrycznej i poziom zatrudnienia.

Analiza danych ilościowo-jakościowych ścieków surowych, stan i parametry techniczne kanalizacji sanitarnej na terenie aglomeracji Opatów uzyskanych od eksploatatora PGKiM sp. z o.o. z siedzibą w Opatowie 27-500, przy ul. Partyzantów 42, warunkują zakres rozbudowy i przebudowy przedmiotowej oczyszczalni. Projektowane obciążenie oczyszczalni wyrażone Równoważną Liczbą Mieszkańców wynosi  $RLM = 9960$  i mieści się w przedziale do 10000 dla poziomu zanieczyszczeń odprowadzanych do środowiska – rzeki Opatówki określonym w rozporządzeniu Ministra Środowiska z dnia 16 grudnia 2014r. w sprawie warunków jakie należy spełnić przy wprowadzaniu ścieków do wód lub do ziemi oraz w sprawie substancji szczególnie szkodliwych dla środowiska wodnego. Niezależnie od w/w norm wymaga się redukcji biogenów na poziomie: dla azotu ogólnego do 15 mg/dm<sup>3</sup> i dla fosforu ogólnego do 2mg/dm<sup>3</sup>. Osiągnięcie takiego efektu jest możliwe przy



### Program Rewitalizacji Miasta i Gminy Opatów

zastosowaniu reaktora biologicznego w układzie trzystopniowego Bardenpho zintegrowanego z selektorem, w dwóch niezależnie pracujących ciągach technologicznych.

Zdjęcie 3 Oczyszczalnia ścieków w Opatowie – stan obecny.



Źródło: GRACZKOWSKI DOTACJE Sp. z o.o., czerwiec 2016

Oczyszczalnia ścieków w Opatowie z trudem spełnia wymagania obowiązującego pozwolenia wodnoprawnego wydanego przez Starostę Opatowskiego. Wyniki analiz ścieków surowych doptywających do oczyszczalni potwierdzają doptyw wysokiego ładunku zanieczyszczeń, którego oczyszczenie wymaga zaprojektowania i wykonania wysokosprawnego układu oczyszczania. Budowa obiektów technologicznych oczyszczalni ze stali węglowej zabezpieczonej antykorozyjnie oraz przestarzałe systemy napowietrzania i recyrkulacji po 20 latach eksploatacji nie kwalifikują ich do wykorzystania w dalszym funkcjonowaniu oczyszczalni.

Istniejący budynek socjalno-techniczny należy poddać gruntownej rozbudowie i modernizacji dostosowując go do obowiązujących przepisów prawnych, potrzeb technicznych, socjalnych, laboratoryjnych oczyszczalni, a także potrzeb administracyjnych Spółki PGKiM w Opatowie.

Według danych uzyskanych od PGKiM Sp. z o.o. w Opatowie będącej eksploatatorem kanalizacji i oczyszczalni ścieków parametry sieci kanalizacyjnej według stanu na dzień 31.12.2015r. były następujące:

- łączna długość sieci kanalizacji sanitarnej obsługiwanej przez oczyszczalnię ścieków w Opatowie: 36,8 km
- łączna liczba mieszkańców podłączonych do kanalizacji: 6752

Istnieje potrzeba budowy następujących odcinków kanalizacji oraz sieci wodociągu na terenie Aglomeracji Opatów:

Kanalizacja:

Budowa kanalizacji sanitarnej w mieście Opatów i miejscowość Lipowa długość ogólna 4300 mb w tym:



### *Program Rewitalizacji Miasta i Gminy Opatów*

- Opatów 1800 mb – ul. Kościuszki, Cegielniana, Kania, Partyzantów, Czerwińskiego, Ćmielowska, 1 Maja, Graniczna - miejscowość Lipowa- 2500 mb,

Budowa sieci wodociągowej – 2000 mb, w tym:

- Wąworków – 1100 mb,
- Opatów 900 mb ul. Zacisze, Cegielniana, Ćmielowska, Partyzantów.

Wymiana wodociągów z rur żeliwnych na rury PE na terenie miasta – 5000 mb

- ul. Czernika – 850 mb,
- Legionów – 1000 mb,
- Kościuszki 900 mb,
- Ćmielowska 700 mb,
- Cegielniana 450 mb,
- Żeromskiego – 600 mb,
- L. Czarnego 800 mb.

#### **Dostęp do opieki zdrowotnej**

Zadania zapewnienia ochrony zdrowia mieszkańców realizowane są poprzez zakłady opieki zdrowotnej. W zakresie podstawowej opieki zdrowotnej pomoc medyczną świadczą Samodzielny Publiczny Zespół Zakładów Opieki Zdrowotnej, Niepubliczny Zakład Opieki Zdrowotnej „Zdrowie” i Niepubliczny Zakład Opieki Zdrowotnej „Medyk”. W ramach świadczeń w rodzaju podstawowa opieka zdrowotna realizowane są następujące zakresy świadczeń:

- świadczenia lekarza POZ w warunkach ambulatoryjnych i domowych,
- świadczenia pielęgniarki POZ w warunkach ambulatoryjnych i domowych,
- badania bilansowe, testy przesiewowe,
- szczepienia ochronne obowiązkowe i zalecane.

Ponadto placówki NZOZ „Medyk” oraz NZOZ „Zdrowie” prowadzą wizyty patronażowe na rzecz osób starszych w środowisku (w ostatnim roku łącznie przeprowadzono 608 takich wizyt). Świadczenia w ramach podstawowej opieki zdrowotnej w SPZOZ w Opatowie realizowane są od poniedziałku do piątku przez 7 lekarzy oraz 8 pielęgniarek w tym 3 pielęgniarki środowiskowo-rodzinne (2,5 etatu). Dwie pielęgniarki i jedna higienistka środowiska nauczania i wychowania obejmują opieką uczniów 6 placówek edukacyjnych na terenie gminy. Ponadto realizowane są przez SPZOZ programy profilaktyczne w zakresie:

- chorób układu krążenia,
- próchnicy zębów,
- chorób od tytoniowych,
- zapobiegania chorobom zakaźnym i
- profilaktyki gruźlicy.

Ogólna liczba pacjentów podmiotu waha się w granicach 5600 osób, w tym 1250 dzieci. Pomoc medyczna w dni wolne od pracy i święta mieszkańcy gminy mogą uzyskać w Ambulatorium Świętokrzyskiego Centrum Ratownictwa Medycznego i Transportu Sanitarnego w Opatowie. Opieka medyczna specjalistyczna w warunkach ambulatoryjnych realizowana jest przez TOP MEDICUS zarówno w zakresie porad lekarskich jak i diagnostyki w ramach Poradni: Chirurgii Ogólnej, Alergologicznej, Chirurgii Naczyniowej, Okulistycznej, Diabetologicznej, Geriatrycznej, Ginekologiczno-Położniczej, Gruźlicy i Chorób Płuc, Kardiologicznej w tym dla dzieci, Laryngologicznej, Leczenia Uzależnień, Medycyny Pracy, Neurologicznej, Ortopedycznej, Psychologicznej, Poradni Zdrowia Psychicznego, Dermatologicznej i Onkologicznej. Okres oczekiwania jest zróżnicowany w zależności od poradni i waha się od 1 tygodnia do 2 m-cy. Poza przyjęciami planowanymi praktykowany tryb przyjęć nagły. Całości opieki medycznej dopełnia Szpital Powiatowy w Opatowie usytuowany w nowym, doposażonym budynku.





### Potrzeba utworzenia Zakładu Opiekuńczo-Leczniczego (ZOL)

Stacjonarna opieka zdrowotna na terenie województwa świadczona jest przez: 17 szpitali publicznych i 5 niepublicznych (przedostatnie miejsce w kraju), tylko 15 zakładów opiekuńczo-leczniczych (12 pozycja w kraju) i 2 hospicja (15 pozycja w kraju). Opieka ambulatoryjna świadczona jest przez 538 zakładów opieki zdrowotnej (14 pozycja w kraju), w tym 180 publicznych. Około 60% ww. placówek zlokalizowanych jest w miastach. Średnia liczba mieszkańców przypadająca na 1 ZOZ dla woj. świętokrzyskiego wynosi 2375 osób, podczas gdy w kraju – 2012 osób. W 2013 roku w ramach programów profilaktycznych bezpłatne badania profilaktyczne można było wykonać w ZOZ-ach, które podpisały stosowną umowę z NFZ. Na terenie powiatu opatowskiego nie ma ZOL-u. W sąsiednich powiatach czy województwach czasookres oczekiwania na przyjęcia do ZOL wynosi około 1 roku, często osoby potrzebujące opieki nie kwalifikujące się do leczenia szpitalnego lub osoby starsze którymi nie ma się kto zająć umierają. Dlatego też utworzenie takiego ośrodka na terenie gminy Opatów jest konieczne. Potrzebę realizacji przeprowadzona analiza dotycząca starzenia się społeczeństwa miasta i gminy. Samorząd posiada idealnie miejsce na tego typu inwestycje tj. budynek po byłej szkole w Brzeziu.

### Dostęp do edukacji na terenie gminy

Na terenie gminy funkcjonują następujące placówki szkolne:

- Szkoła Podstawowa w Kobylanach im. Jana Pawła II,
- Samorządowy Zespół Szkół Nr 1 w Opatowie,
- Samorządowy Zespół Szkół Nr 2 w Opatowie,
- Szkoła Muzyczna I Stopnia im. I. J. Paderewskiego w Opatowie przy Samorządowym Zespole Szkół nr 1,
- Szkoła Muzyczna I stopnia im. Ignacego Krzyżanowskiego,
- Zespół Szkół Nr 1 w Opatowie,
- Zespół Szkół Nr 2 w Opatowie, Liceum Ogólnokształcące im. Bartosza Głowackiego w Opatowie, Liceum Profilowane w Opatowie,
- Zakład Doskonalenia Zawodowego w Kielcach, Ośrodek Kształcenia Zawodowego w Opatowie,
- Zespół Szkół Prywatnych PRESTIŻ,
- Przedszkole Publiczne w Opatowie,
- Przedszkole HaHa i żłobek,
- Przedszkole w Kobylanach.

Tabela 39 Liczba dzieci uczęszczających do placówek oświatowych, których organem prowadzącym jest gmina Opatów w latach 2012-2016

L.p.	Nazwa placówki	Rok szkolny 2012/2013	Rok szkolny 2013/2014	Rok szkolny 2014/2015	Rok szkolny 2015/2016
1	Samorządowy Zespół Szkół Nr 1 w Opatowie	502	491	487	481
2	Samorządowy Zespół Szkół Nr 2 w Opatowie	599	565	543	552
3	Szkoła Podstawowa w Kobylanach	65	56	50	51
4	Przedszkole Publiczne w Opatowie	123	128	149	138

Źródło: Dane Referatu Organizacyjnego UMiG w Opatowie



## Program Rewitalizacji Miasta i Gminy Opatów

Tabela 40 Liczba uczniów/przedszkolaków w roku szkolnym 2015/2016

L. p.	Szkoła/ przedszkole	Organ prowadzący	Liczba uczniów/przedszkolaków w roku szkolnym 2015/16
1.	Samorządowy Zespół Szkół nr 1 w Opatowie	Gmina Opatów	SP- 323
			GM-158
2.	Samorządowy Zespół Szkół nr 2 w Opatowie	Gmina Opatów	SP-377
			GM-175
3.	Szkoła Podstawowa w Kobyłanach	Gmina Opatów	SP - 51
4.	Przedszkole Publiczne	Gmina Opatów	138

Źródło: Urząd Miasta i Gminy Opatów

łącznie naukę w szkołach podstawowych i gimnazjach w roku szkolnym 2015/2016 kontynuowało 1084 dzieci. Zauważalny jest spadek liczby dzieci w wieku szkolnym jako konsekwencja ujemnego przyrostu naturalnego. Odpowiednie jest natomiast zabezpieczenie kadrowe. Należy dodać, że wszystkie placówki oświatowe zatrudniają pedagogów szkolnych. Spadek liczby uczniów w szkołach stanowi poważne wyzwanie ekonomiczne, ponieważ wiele kosztów utrzymania szkół jest stałych i nie zależy od liczby uczniów. Zmniejszenie liczby dzieci uczęszczającej do szkół oznacza wyższy koszt utrzymania szkoły przypadający na jednego ucznia i mniejszą subwencję oświatową.

Na terenie Gminy Opatów nie ma utworzonej instytucji do opieki nad najmłodszymi jej mieszkańcami, czyli dziećmi do 3 roku życia. Jednakże Gmina Opatów dotuje w zakresie wychowania przedszkolnego Niepubliczny Punkt Przedszkolny w Opatowie Zakładu Doskonalenia Zawodowego w Kielcach, do którego uczęszczają dzieci w wieku poniżej 3 roku życia. Nauka na poziomie ponadgimnazjalnym

(w ramach struktur powiatowych) odbywa się w Zespole Szkół Nr 1, Zespole Szkół Nr 2 w Opatowie oraz Ośrodku Kształcenia Zawodowego w Opatowie ZDZ Kielce.

### Dostęp do infrastruktury kulturalno-społecznej

#### *Potrzeba rozszerzenie funkcji w budynku Opatowskiego Ośrodka Kultury (OOK)*

Budynek Opatowskiego Ośrodka Kultury został wybudowany w latach siedemdziesiątych XX wieku. Budynek o konstrukcji słupowo – ryglowej żelbetowej z licznymi stężeniami ścian. Budynek o dwóch kondygnacjach naziemnych i częściowym podpiwniczeniu.

W centralnej części obiektu znajduje się sala widowiskowa ze sceną i zapleczem. Przy wejściu znajduje się hol główny z szatniami i klatką otwartą łączącą parter z piętrem oraz w głębi holu zaplecze gastronomiczne z częścią gospodarczą, a także pomieszczenia sanitarne. Hol główny podzielono na dwie części. Pierwsza połączona z gastronomią i schodami na piętro oraz druga przed wejściem do sali. Na piętrze znajdują się sale do zajęć oświatowych, kulturalnych oraz zaplecze biurowe i sanitariaty. Piętro dostępne jest poprzez schody z holu głównego oraz poprzez klatkę od strony wschodniej.

Istnieje potrzeba wprowadzenia do budynku Biblioteki Miejskiej i Powiatowej poprzez zajęcie powierzchni zaplecza gastronomicznego oraz holu z otwartymi schodami. Na piętrze na rzecz Biblioteki powinna zostać zaadaptowana jedna z pracowni - pracownia komputerowa.




Zdjęcie 4 Opatowski Ośrodek Kultury od frontu – stan obecny.



Fot. Jarosław Czub (Urząd Miasta i Gminy Opatów)

*Działalność kulturalna Opatowskiego Ośrodka Kultury i Biblioteki Powiatowej i Miejsko-Gminnej*  
Ośrodek Kultury organizuje corocznie wiele imprez kulturowych. Są to imprezy cykliczne m.in.: Festyny rodzinne, Dożynki, Sylwester, Festiwal Kolęd i Pastoralek – Gody Opatowskie, Dzień Kobiet, Jarmark Opatowski, Noc Świętojańska itd. Dodatkowo w budynku Ośrodka Kultury funkcjonują różne formy sekcji kulturowych, są to: sekcja plastyczna, fotograficzna, taneczna oraz muzyczna. Czynnie działają Zespoły muzyczne, Kapela Ludowa, Orkiestra Dęta, Studio Piosenki, Radio Opatów, Dziecięca Grupa Teatralna, Kino Studyjne. Powiatowa i Miejsko – Gminna Biblioteka Publiczna w Opatowie jest organizatorem wielu spotkań autorskich z poetami, animatorami kultury, felietonistami, pisarzami. Biblioteka jest również autorem wystaw w budynku obecnie użytkowanym przez Bibliotekę, mieszczącym się w Opatowie, przy ul. Leszka Czarnego 6.

Zdjęcie 5 Scena/ amfiteatr obok Opatowskiego Ośrodka Kultury



W celu zwiększenia dostępu do oferty kulturalnej, jaką dysponuje biblioteka niezbędne jest jej przeniesienie do budynku Ośrodka Kultury, gdzie warunki lokalowe pozwolą w pełni na jej funkcjonowanie. Biblioteka, co rocznie organizuje wiele wydarzeń kulturalnych jednak ze względów lokalowych nie jest w stanie zaspokoić potrzeby wszystkich mieszkańców gminy oraz powiatu. Obecnie budynek, w którym mieści się biblioteka jest w bardzo złym stanie technicznym. Budynek jest niedostosowany do potrzeb osób z niepełnosprawnościami - dwie kondygnacje z wąską klatką schodową, okna i drzwi są stare. Adaptacja pomieszczeń Ośrodka Kultury jest niezbędnym krokiem, jaki należy poczynić, aby w pełni zaspokoić potrzeby kulturalne mieszkańców Miasta i Gminy Opatów oraz powiatu opatowskiego.

*Potrzeba modernizacji infrastruktury rekreacyjnej – basen Kania w Opatowie*

Zdjęcie 6 Zniszczony obiekt basenu rekreacyjnego Kania – stan obecny



Źródło: GRACZKOWSKI DOTACJE Sp. z o.o., czerwiec 2016

Zdjęcie 7 Zdewastowane budynki stanowiące wjazd na teren basenu Kania – stan obecny



Źródło: GRACZKOWSKI DOTACJE Sp. z o.o., czerwiec 2016

*Dostęp do infrastruktury społeczno-kulturalnej w sołectwach*

Na terenie gminy funkcjonują 2 strażnice OSP (Brzezcie, Kobylany), 4 strażnice OSP połączone ze świetlicami wiejskimi (Gojców, Podole, Rosochy i Strzyżowice). W 6 sołectwach świetlica stanowi samodzielny budynek (Jurkowice, Karwów, Jałowęsy, Kornacice, Nikisiałka Duża i Nikisiałka Mała). Pozostałe sołectwa nie mają na swoim terenie budynków OSP ani świetlic wiejskich. Na terenie miasta funkcjonują:

- Świetlica Środowiskowa im. Św. Jana Pawła II usytuowana w budynkach przy Parafii Św. Marcina w Opatowie, prowadzona przez Stowarzyszenie Pomocy Rodzinie w Opatowie. Funkcjonuje od października 2002r. W zajęciach uczestniczy średnio 35 dzieci z rodzin problemowych.
- 2 świetlice szkolne (przy S. Z. Sz. Nr 1 i S. Z. Sz. Nr 2 w Opatowie).

Tabela 41 Analiza infrastruktury kulturalnej dostępnej w poszczególnych sołectwach gminy Opatów

CZY SOŁECTWO POSIADA					
L.p.	Sołectwo	BUDYNEK STRAŻNICY OSP [TAK-1]	BUDYNEK ŚWIETLICY [TAK-1]	STRAŻNICA OSP I ŚWIETLICA STANOWIĄ JEDEŃ BUDYNEK [TAK-1]	SOŁECTWO NIE POSIADA TEGO TYPU BUDYNKÓW
1.	Adamów				1
2.	Balbinów				1
3.	Brzezcie	1			
4.	Czerników Karski				1
5.	Czerników Opatowski				1
6.	Gojców			1	
7.	Jagnin				1
8.	Jałowęsy		1		
9.	Jurkowice		1		
10.	Karwów		1		
11.	Kobylany	1			
12.	Kobylanki				1
13.	Kochów				1
14.	Kornacice		1		
15.	Lipowa				1
16.	Marcinkowice				1
17.	Nikisiałka Duża		1		
18.	Nikisiałka Mała		1		
19.	Oficjałów				1

*Program Rewitalizacji Miasta i Gminy Opatów*

20.	Okalina Kolonia				1
21.	Okalina Wieś				1
22.	Podole			1	
23.	Rosochy			1	
24.	Strzyżowice			1	
25.	Tomaszów				1
26.	Tudorów				1
27.	Wąworków				1
28.	Zochcinek				1
	RAZEM	2	6	4	16

Źródło: Urząd Miasta i Gminy Opatów, stan na 22.08.2016r.





Program Rewitalizacji Miasta i Gminy Opatów

**Dostęp do infrastruktury sportowej**

Analizując dostęp do infrastruktury sportowej należy stwierdzić, głównie są to boiska - 11, w tym na terenie miasta 2 i w 9 sołectwach (Gojców, Jałowęsy, Kobylany, Lipowa, Nikisiałka Mała, Oficjałów, Podole i Rosochy). W sołectwie Rosochy mieszkańcy mogą również korzystać z siłowni wewnętrznej.

Tabela 42 Analiza infrastruktury sportowej dostępnej na terenie miasta i poszczególnych sołectwach gminy Opatów

CZY SOŁECTWO/OSIEDLE POSIADA [TAK - 1]										
L.p.	Sołectwo/ Osiedle	BOISKA	SIŁOWNIA WEWNĘTRZNA	SIŁOWNIA ZEWNĘTRZNA	BASEN	MINIGOLF	STADIO LEKKOATLETYCZNY	PLAŻÓWKI	KORT TENISOWY	RAZEM
1.	Opatów Osiedle nr 1	1								1
2.	Opatów Osiedle nr 2	1								1
3.	Adamów									0
4.	Balbinów									0
5.	Brzezcie									0
6.	Czerników Karski									0
7.	Czerników Opatowski									0
8.	Gojców	1								1
9.	Jagnin									0
10.	Jałowęsy	1								1
11.	Jurkowice									0
12.	Karwów									0
13.	Kobylany	1								1
14.	Kobylanki									0
15.	Kochów									0
16.	Kornacice									0
17.	Lipowa	1								1
18.	Marcinkowice									0
19.	Nikisiałka Duża									0
20.	Nikisiałka Mała	1								1





Program Rewitalizacji Miasta i Gminy Opatów

21.	Oficjałów	1								1
22.	Okalina Kolonia									0
23.	Okalina Wieś									0
24.	Podole	1								1
25.	Rosochy	1	1							2
26.	Strzyżowice									0
27.	Tomaszów									0
28.	Tudorów									0
29.	Wąworków									0
30.	Zochcinek									0
	Razem	10	1	0	0	0	0	0	0	11

Źródło: Urząd Miasta i Gminy Opatów, stan na 22.08.2016

Zdjęcie 8 Sala gimnastyczna zlokalizowana przy Zespole Szkół nr 2 w Opatowie



Źródło: GRACZKOWSKI DOTACJE Sp. z o.o., czerwiec 2016



### **Dostęp do pomocy społecznej w formie instytucjonalnej**

Na terenie Miasta i Gminy Opatów jest dostęp do następujących form instytucjonalnej pomocy społecznej:

1 Środowiskowy Dom Samopomocy w Opatowie, Ośrodek Wsparcia Dziennego dla osób niepełnosprawnych intelektualnie i psychicznie chorych. Liczba miejsc – 22, wykorzystanie pełne.

Zdjęcie 9 Środowiskowy Dom Samopomocy w Opatowie



Źródło: GRACZKOWSKI DOTACJE Sp. z o.o. czerwiec 2016

2 Dom Pomocy Społecznej w Zochcinku, zasięg ponadlokalny (dla mężczyzn i kobiet) dla przewlekłe psychicznie chorych. Organem prowadzącym jest powiat. Ogółem liczba miejsc – 155. Z terenu Miasta i Gminy Opatów umieszczonych jest 8 osób za które gmina Opatów ponosi odpłatność do wysokości pełnego kosztu utrzymania mieszkańca.

3 Schronisko dla Kobiet w Lipowej im. Brata Alberta prowadzone przez Zgromadzenie SS. Miłosierdzia Św. Wincentego A'Paulo, zasięg ponadlokalny. Ogółem liczba miejsc-15, zamieszkuje 2 osoby.

4 Schronisko dla Kobiet i Mężczyzn w Wąworkowie – prowadzone przez Stowarzyszenie Samotnych Rencistów, Emerytów, Inwalidów w Wąworkowie (zasięg ponadlokalny). Miejsc – 16.

5 Warsztaty Terapii Zajęciowej. Organem prowadzącym jest powiat.

6 Dom Dziennego Pobytu. Organ prowadzącym jest powiat. Działa od 2015r. w ramach programu rządowego „Senior-WIGOR”. Liczba miejsc - 15.

### **Dostęp do mieszkań socjalnych i komunalnych**

Na własne zasoby lokalowe gminy składa się 324 mieszkania w tym 24 mieszkania socjalne, 171 mieszkań komunalnych i 153 mieszkania komunalne w budynkach wspólnot mieszkaniowych. Zarządcą komunalnych zasobów mieszkaniowych jest Przedsiębiorstwo Gospodarki Komunalnej i Mieszkaniowej Sp. z o. o. Ponadto znacznym zasobem mieszkań w budynkach wielomieszkaniowych zarządza Spółdzielnia Mieszkaniowa w Opatowie w liczbie 618 mieszkań z czego prawie 100% ma charakter własnościowy (615 mieszkań). 95 osób oczekuje na przydział



## Program Rewitalizacji Miasta i Gminy Opatów

mieszkania z zasobów mieszkaniowych gminy (wg. złożonych wniosków), w tym 68 miasto, 27 gmina. 24 osoby są zainteresowane zamianą mieszkania (dane na 31.01.2016r.)

Mieszkania socjalne w dyspozycji gminy są w pełni zajęte przez rodziny o niskich dochodach zagrożone wykluczeniem społecznym, potrzebujące największego wsparcia. Jednak liczba osób, która czeka na przyznanie lokalu jest znacznie większa. Według danych na koniec stycznia 2016r. 95 rodzin oczekuje na przydział mieszkania z zasobów mieszkaniowych gminy. Biorąc pod uwagę osoby, które potencjalnie mogą korzystać z mieszkań socjalnych, liczba mieszkań i miejsc jest niewystarczająca. Tę formę wsparcia należałoby rozszerzyć.

Mieszkanie socjalne to mieszkanie, którego właścicielem jest urząd miasta, spółdzielnia mieszkaniowa lub inna organizacja non-profit i które wynajmowane jest za niewielkie pieniądze jako forma pomocy społecznej. Czynsz za takie lokum jest kilkukrotnie mniejszy niż za mieszkanie o podobnej wielkości wynajmowane przez agencję mieszkaniową lub od prywatnego właściciela. Wysokość czynszu uzależniona jest od tego, ile właściciel musi wydać, by dostarczyć mieszkańcom wszystkie niezbędne usługi. Okoliczności, które często kwalifikują do szybkiego przydzielenia mieszkania to:

- bezdomność;
- trudne warunki mieszkaniowe, np. przeludnienie, małe pomieszczenia, brak pomieszczeń sanitarnych;
- trudne warunki osobiste – przemoc ze strony osób, z którymi się mieszka w tym samym budynku, bądź z którymi wynajmuje się mieszkanie;
- groźba utraty mieszkania;
- uzasadnione obawy przed przemocą na tle rasowym bądź seksualnym w swojej dzielnicy;
- konieczność mieszkania blisko chorej lub niepełnosprawnej osoby nad którą sprawuje się opiekę.

Warto również wspomnieć w tym miejscu o pomocy udzielanej przez Ośrodek Pomocy Społecznej. Biorąc pod uwagę gospodarstwa domowe, w których występują problemy finansowe otrzymują według obowiązujących kryteriów ustawowych także wsparcie finansowe od samorządu gminy na cele mieszkaniowe w formie dodatków mieszkaniowych. Poszczególnych latach wypłacono następującą liczbę dodatków:

Tabela 43 Liczba przyznanych dodatków mieszkaniowych w latach 2012-2015

Rok	Liczba dodatków mieszkaniowych	Kwota
2012	1365	201 098 zł
2013	1389	211 440,13 zł
2014	1346	192 749,09 zł
2015	1297	174 938,85 zł

Źródło: Ośrodek Pomocy Społecznej

### Zabytki wpisane do Rejestru Zabytków Nieruchomych Województwa Świętokrzyskiego

Na terenie gminy Opatów znajdują się zabytki widniejące w rejestrze zabytków województwa świętokrzyskiego są to:

Tabela 44 Wykaz zabytków na terenie Gminy Opatów

L.p.	Lokalizacja	Zabytek	Numer w rejestrze
1.	Jałowęsy	zespół dworsko-parkowy	A.525
2.	Nikisiałka Mała	zespół dworski, na który składają się dwór i park	A.526/1-2
3.	Opatów	układ urbanistyczny	A.527



Program Rewitalizacji Miasta i Gminy Opatów

4.	Opatów	zespół kościoła kolegiackiego, na który składają się: kościół pw. św. Marcina, dzwonnica, teren otaczający wraz z ogrodzeniem	A.528/1-3
5.	Opatów	zespół klasztorny Bernardynów, na który składają się: kościół pw. Wniebowzięcia N. P. Marii, klasztor oo. Bernardynów, ogrodzenie zespołu klasztorowego z bramką na cmentarz kościelny	A.529/1-3
6.	Opatów	cmentarz parafialny	A.530
7.	Opatów	cmentarz wojenny z I wojny światowej	A.531
8.	Opatów	lapidarium na cmentarzu żydowskim przy ul. Kopernika	A.532
9.	Opatów	mogiła powstańców z 1863 r. obok szpitala	A.533
10.	Opatów	Miejsce Pamięci Narodowej na terenie ogrodu kolegiackiego	A.534
11.	Opatów	Miejsce Pamięci Narodowej na rogu ul. Mickiewicza i 1 Maja	A.535
12.	Opatów	pozostałości obwałowań miejskich, na które składają się: Brama Warszawska, fragmenty murów	A.536/1-2
13.	Opatów	dom z podcieniami przy Rynku	A.537
14.	Wąworków (dawniej Pobroszyn)	park dworski	A.538
15.	Podole – Ptkanów (ob. Podole)	cmentarz parafialny	A.539
16.	Ptkanów (ob. Podole)	zespół kościoła parafialnego, w którego skład wchodzi: kościół pw. św. Idziego, obwarowania cmentarza (przykościelnego) z wieżą bramną i murami kurtynowymi, dwie baszty, trzy bastioniki	A.540/1-4
17.	Strzyżowice	kościół par. pw. św. Bartłomieja	A.541
18.	Strzyżowice	cmentarz parafialny nieczynny	A.542
19.	Strzyżowice	cmentarz parafialny	A.543
20.	Tudorów	ruiny zamku wraz z otaczającym terenem objętym strefą ścisłej ochrony konserwatorskiej	A.544

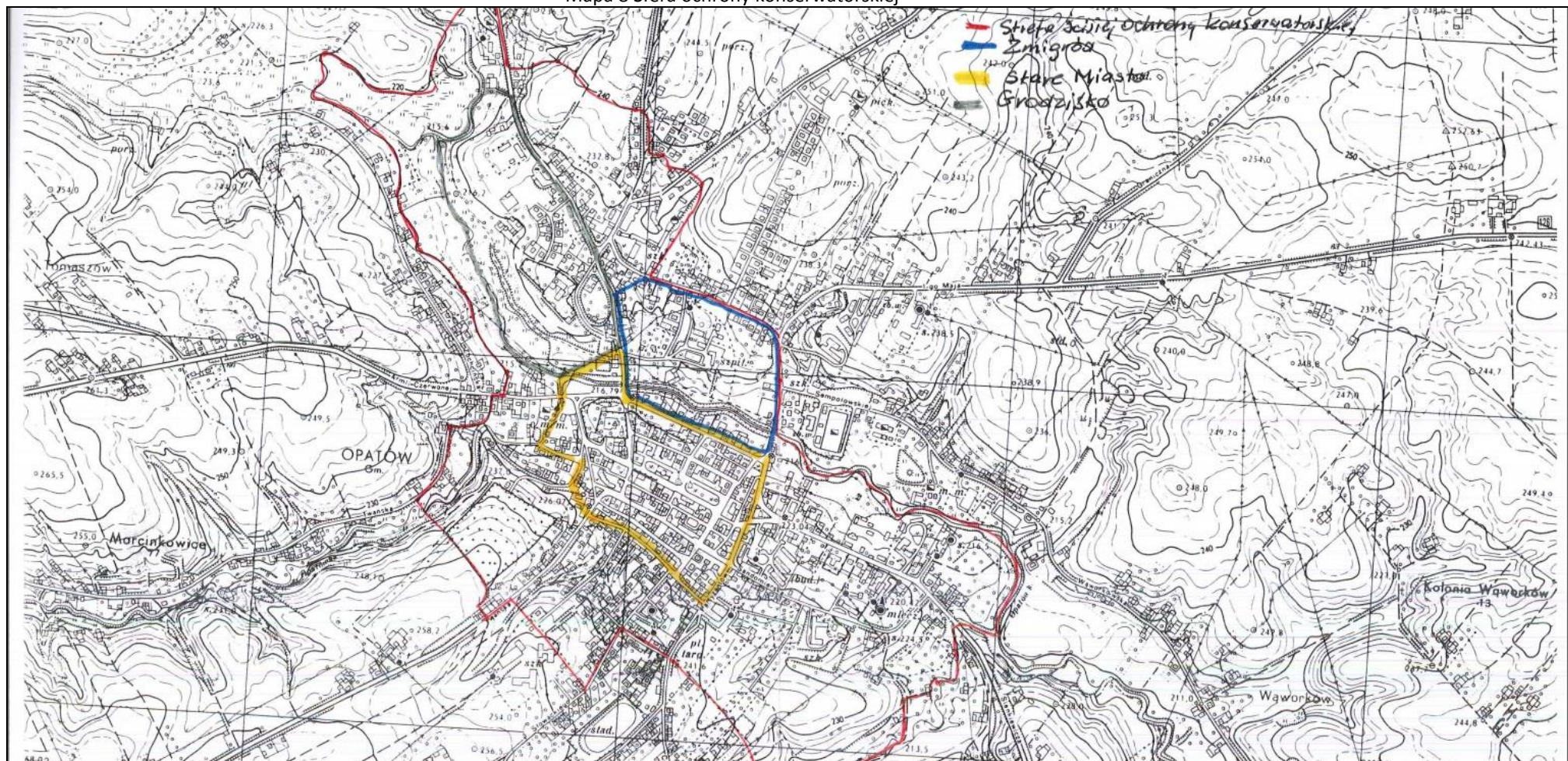
Źródło: Rejestr zabytków nieruchomości województwa świętokrzyskiego

Poniższa mapa prezentuje sfery ochrony konserwatorskiej układu urbanistycznego Miasta Opatów.



Program Rewitalizacji Miasta i Gminy Opatów

Mapa 8 Sfera ochrony konserwatorskiej



Źródło: Urząd Miasta i Gminy Opatów



### Kolegiata Opatowska – „perła” zabytków na terenie miasta

Kolegiata jest jednym z najcenniejszych zabytków architektury romańskiej w Polsce. Fragmenty budowli pochodzą z XII wieku. Kościół św. Marcina, wzniesiony z okolicznych ciosów piaskowca krzemienistego, otrzymał formę trójnawowej bazyliki pułapowej z transeptem, z trójapsydowym zakończeniem od wschodu oraz dwuwieżowym masywem zachodnim mieszczącym emporę. W XII w. wbudowana została trójnawowa kruchta między wieżowa nakryta wspartym na gurtach sklepieniem kolebkowym (zlikwidowana w XIV w.).

Kolegiata Opatowska została zachowana w pierwotnym obrębie murów, ulegała ona jednak kilku przebudowom. Fasada kościoła z zachodnim portalem, który pierwotnie był bardziej rozbudowany, ale jego boczne odgałęzienia zostały zamurowane już w średniowieczu - zachowała prawie w całości swój romański charakter. Jedynie umieszczone nad portalem okno zostało później znacznie powiększone. Można doszukać się tutaj fryzu o motywach roślinnych i zwierzęcych. Wieże kościoła mieszczą trzy poziomy biforiów i zwieńczone są barokowymi hełmami. W XVI wieku transept i prezbiterium zyskały gotyckie szczyty, podniesiono mury i przebito okna, jednak bryła budowli zachowała swój oryginalny charakter. Wnętrze kościoła pokryte jest polichromią barokową z XVIII wieku.

Zdjęcie 10 Kolegiata Opatowska



Źródło: Fot. GRACZKOWSKI DOTACJE Sp. z o.o., czerwiec 2016

Na ścianach prezbiterium widnieją malowidła historyczno - batalistyczne. Z prawej strony znajduje się obraz przedstawiający "Bitwę na Psim Polu", po stronie lewej - malowidło ukazujące "Bitwę pod Grunwaldem" w 1410 roku i triumf wojsk Władysława Jagiełły. W północnej części jest kolejny obraz batalistyczny "Bitwa pod Wiedniem". Mury nawy głównej, nad arkadami, pokryte zostały scenami alegorycznymi, natomiast na sklepieniu są sceny z życia Św. Marcina. Wyposażenie wnętrza Kolegiaty pochodzi z XVIII wieku. W ołtarzu - na przedłużeniu prawej, południowej nawy jest obraz Matki Boskiej z Dzieciątkiem z XVI wieku. Przypuszcza się, że został on namalowany przez Włocha Timoteo Viti

z Urbino. W transepcie przy lewej, północnej nawie znajduje się renesansowy nagrobek rodziny Szydłowieckich: Kanclerza Wielkiego Koronnego Krzysztofa i jego syna Zygmunta. Poniżej leżącej

### Program Rewitalizacji Miasta i Gminy Opatów

w zbiorze postaci kanclerza znajduje się renesansowa płaskorzeźba przedstawiająca tzw. Lament Opatowski.

Zdjęcie 11 Renesansowa płaskorzeźba, tzw. Lament Opatowski



Źródło: wikipedia.pl

Płaskorzeźba ta będąca arcydziełem sztuki okresu renesansu i świadcząca zarazem o wielkim kunszcie ówczesnych polskich rzemieślników przedstawia 41 postaci opłakujących zmarłego kanclerza, właściciela miasta Opatowa i odnowiciela Kolegiaty - Krzysztofa Szydłowieckiego. Wśród tych postaci jest król Zygmunt I Stary, dostojnicy państwowi, dworzanie, muzycy, śpiewacy i członkowie rodziny Szydłowieckich. Płaskorzeźba pochodzi prawdopodobnie z 1541 roku.

Z okresu renesansu zachował się również w Kolegiacie drewniany strop pod chórem, zdobiony kasetami i polichromią. Poza wymienionymi dziełami sztuki w Kolegiacie znajduje się jeszcze wiele cennych przedmiotów.

#### Stan techniczny Kolegiaty

W chwili obecnej kościół częściowo jest w złym stanie technicznym i wymaga podjęcia natychmiastowych kroków przeciwdziałających dalszej degradacji. Estetyka i zakres uszkodzeń elementów kamiennych elewacji kwalifikuje je do przeprowadzenia prac konserwatorskich. Stan techniczny elewacji Kolegiaty należy określić jako zły i wymagający podjęcia - w trybie pilnym - niezbędnych prac. Ciosy kamienne wymagają prac naprawczych. Konserwacji wymaga również konstrukcja dachu (rynny oraz rury spustowe) oraz opaska wokół kościoła, instalacja przeciwpożarowa oraz elementy wewnątrz Kolegiaty.

Wnętrze Kolegiaty św. Marcina w Opatowie posiada bardzo bogate i różnorodne wyposażenie, pochodzące z różnych epok, od XII w. po elementy pochodzące z wieku XIX. Detale architektoniczne wnętrza Kolegiaty zostały wpisane do rejestru zabytków WUKZ w Kielcach, jako zespół kościoła kolegiackiego Decyzją Nr A.528/1-3 z dnia 18.10.1956 r. wraz z późniejszymi zmianami. Pozostałe elementy wyposażenia Kolegiaty zostały wpisane do rejestru zabytków WUKZ w Kielcach Decyzją nr 245 B z dnia 08.09.1982 r. wraz z późniejszymi zmianami. Malowidła ścienne zostały wpisane do rejestru zabytków WUKZ w Kielcach Decyzją nr 13 B z dnia 05.08.1999 r. wraz z późniejszymi zmianami. Wszystkie elementy wystroju wnętrza Kolegiaty wymagają podjęcia prac konserwatorskich. Zniszczenia, zabrudzenia i nawarstwienia nie pozwalają na pełny odczyt walorów artystycznych obiektów. Elementy, które należy niezwłocznie objąć pracami konserwatorskimi są:

- dwa portale marmurowe wraz z drzwiami drewnianymi;
- chrzcielnica marmurowa i obraz „Chrzest Jezusa w Jordanie”;
- drzwi drewniane z obiciem metalowym w portalu z nawy północnej do kapitułarza północnego;
- epitafium marmurowe, częściowo złożone Marianny z Święcickich w nawie północnej;
- nagrobek marmurowy Karskiego w nawie południowej;
- malarstwo ścienne (fragment malowidła „Odsiecz Wiednia”) wokół nagrobków Rodziny Szydłowieckich;
- drzwi drewniane z obiciem metalowym w wejściu głównym do Kolegiaty;



### *Program Rewitalizacji Miasta i Gminy Opatów*

- portal z czarnego stiuku, prowadzący z nawy południowej do dawnego kapitularka południowego;
- kropielnica kamienna ustawiona pod chórem organowym.

Prace konserwatorskie należy również przeprowadzić w pomieszczeniach:

- pomieszczenie kapitularka północnego - wszystkie elementy wystroju wnętrza dawnego kapitularka północnego pokryte są nawarstwieniami, przez co jego bogate wyposażenie jest prawie nieczytelne. Prac konserwatorskich wymaga:
  - ✓ malarstwo ściennie na ścianie południowej, zachodniej i północnej oraz sklepieniu,
  - ✓ portal kamienny prowadzący do pomieszczenia dawnego skarbcza,
  - ✓ drzwi drewniane z metalowymi okuciami prowadzące do pomieszczenia dawnego skarbcza,
  - ✓ szafka ścienna na ścianie zachodniej dawnego kapitularka północnego,
  - ✓ podłoga drewniana – prace remontowo-konserwatorskie.

#### Pomieszczenie dawnego skarbcza

Stan zachowania wszystkich elementów wystroju pomieszczenia jest zły i wymaga przeprowadzenia prac konserwatorskich. Wszystkie elementy wystroju wnętrza dawnego skarbcza w przybudówce północnej pokryte są nawarstwieniami, przez co jego bogate wyposażenie jest słabo czytelne. Renowacji wymagają:

- tynki z pobiałami – ściana północna, wschodnia i południowa oraz sklepienie,
- malarstwo ściennie na ścianie zachodniej,
- portal kamienny prowadzący do pomieszczenia pod wieżą północną,
- drzwi podwójne prowadzące do pomieszczenia pod wieżą północną,
- szafka ścienna na ścianie wschodniej,
- dwie belki drewniane,
- konsola kamienna w narożniku południowo-wschodnim,
- podłoga drewniana – prace remontowo-konserwatorskie,
- krucyfiks procesyjny drewniany polichromowany,
- krucyfiks procesyjny metalowy emaliowany.

#### Biblioteka kapitulna - pomieszczenie pod wieżą północną

Pomieszczenie pod wieżą północną jest jednym z najstarszych pomieszczeń Kolegiaty, pochodzącym z czasu jej powstania w II połowie XII wieku. Pomieszczenie ulegało przekształceniom, zwłaszcza po dobudowaniu przybudówki po stronie północnej Kolegiaty w wieku XV/XVI i pożarze Kolegiaty na początku wieku XVI, kiedy wieża północna została przemurowana i odbudowana. Przez dłuższy czas pomieszczenie służyło jako magazyn księgozbioru Kolegiaty. Pomieszczenie pod wieżą północną jest bardzo zaniedbane. Najstarsze jego elementy nie są obecnie wyeksponowane. Ciosy kamienne – ściana wschodnia, południowa i zachodnia przykryte są grubą warstwą tynków, nie są czytelne. Tynki na ścianach i sklepieniu są mocno spękane, pokrywa je warstwa wielokrotnych przemalowań i monochromatycznych pobiał. Posadzka ceramiczna jest uszkodzona, wiele płytek popękało i wykruszyło się. Zaburzył się poziom montażu posadzki.

Kropielnica kamienna z 1654 r. ustawiona w kruchcie południowej. Stan zachowania kropielnicy wymaga przeprowadzenia prac konserwatorskich. Proporcje obiektu zostały zburzone poprzez brak cokołu. Powierzchnia kropielnicy jest zabrudzona, obiekt ma ubytki formy. Drzwi drewniane z obiciem metalowym w wejściu do Kolegiaty od strony południowej mają uszkodzenia mechaniczne blachy. Widoczna jest również ich korozja. Drewno i metal pokrywają nawarstwienia i warstwy wtórnych powłok. Widoczne są otwory wylotowe owadów świadczące o ataku drewnojadów. Pokryte grubą powłoką farby mają ciężki wygląd odbiegający od pierwotnej estetyki z czasu ich wykonania.





### *Program Rewitalizacji Miasta i Gminy Opatów*

Pomieszczenie pod wieżą południową jest bardzo mocno zaniedbane. Zostało przeznaczone na magazyn kościoła, zainstalowano w nim rozdzielnię instalacji elektrycznej Kolegiaty. Pomieszczenie to kryje w sobie najbardziej pierwotny wygląd Kolegiaty, który czeka na swoją odśłonę. Zniszczone i zaniedbane elementy pomieszczenia wymagają objęcia niezbędnych prac (ciosy kamienne – ściana zachodnia, północna i wschodnia, tynki – ściana południowa, portal kamienny prowadzący do dawnego kapitularka południowego - fragment od strony pomieszczenia pod wieżą - drzwi metalowe z zamkiem prowadzące do dawnego kapitularka południowego, posadzka kamienna, posadzka kamienna, sufit drewniany – prace remontowo konserwatorskie).

Dodatkowo wymiany naprawy wymagają stara instalacja odgromowa włącznie z uziomem otokowym. Potrzeba jest również wykonania systemu sygnalizacji pożaru w obrębie dachów, wymiany elementów oraz doposażenie istniejącego systemu sygnalizacji pożaru, wykonanie systemu monitoringu wizyjnego w technice obwodowej budynku, wykonanie kanalizacji teletechnicznej dla potrzeb monitoringu wizyjnego, systemu pożarowego, transmisji internetowych, systemu sygnalizacji włamania i napadu oraz połączeń dla potrzeb transmisji multimedialnych wraz z okablowaniem. Wszystkie w/w elementy wpłyną na ochronę cennego zabytku.

#### *Potrzeba rewitalizacji Zespołu Klasztornego Bernardynów*

Na zespół składają się:

- kościół pw. Wniebowzięcia N. P. Marii,
- klasztor oo. Bernardynów,
- ogrodzenie zespołu klasztorne z bramką na cmentarz kościelny.

Istnieje potrzeba rewitalizacji tego zabytkowego miejsca wraz z otoczeniem.

Zdjęcie 12 Kościół pw. Wniebowzięcia N. P. Marii



Źródło: GRACZKOWSKI DOTACJE Sp. z o.o., czerwiec 2016

#### **Analiza ilościowa problemów w sferze technicznej**

Analizując sferę techniczną wzięto pod uwagę negatywne zjawiska dotyczące degradacji stanu technicznego obiektów budowlanych, w tym o przeznaczeniu mieszkaniowym oraz



## Program Rewitalizacji Miasta i Gminy Opatów

niefunkcjonowaniu rozwiązań technicznych umożliwiających efektywne korzystanie z obiektów budowlanych,  
w szczególności w zakresie energooszczędności i ochrony środowiska.

### Potrzeby w zakresie modernizacji mieszkań socjalnych

#### Budynek przy ul. Leszka Czarnego

Budynek jest trzykondygnacyjny, z podpiwniczeniem w połowie budynku. W budynku znajdują się następujące pomieszczenia :

Tabela 45 Powierzchnia pomieszczeń w budynku przy ul. Leszka Czarnego

#### PIWNICE:

LP	Pomieszczenie	Rodzaj posadzki	Powierzchnia (m <sup>2</sup> )
1	KOTŁOWNIA	Wylewka	25,76
2	KORYTARZ	Wylewka	12,88
RAZEM			38,64m <sup>2</sup>

#### PARTER :

LP	Pomieszczenie	Rodzaj posadzki	Powierzchnia (m <sup>2</sup> )
1	KLATKA SCHODOWA	Lastryko	4,9
2	POM. BIBLIOTECZNE	Klepka	25,7
3	MAGAZYN KSIĄŻEK	Klepka	42,9
4	ŁAZIENKA	Pos. betonowa	4,5
RAZEM			78,00m <sup>2</sup>
5	PRZEJAZD	Beton	38,00m <sup>2</sup>

#### 1 PIĘTRO :

LP	Pomieszczenie	Rodzaj posadzki	Powierzchnia (m <sup>2</sup> )
1.1	KL. SCHODOWA	Terrakota	14,7
1.2	WYPOŻYCZALNIA	Klepka	25,7
1.3	MAGAZYN KSIĄŻEK	Klepka	30,1
1.4	MAGAZYN KSIĄŻEK	Klepka	18,7
1.5	MAGAZYN KSIĄŻEK	Klepka	17,76
1.6	POMIESZCZENIE OSPODARCZE	Terrakota	4,8
1.7	POKÓJ BIUROWY	Terrakota	12,6
RAZEM			124,36m <sup>2</sup>

#### 2 PIĘTRO :

LP	Pomieszczenie	Rodzaj posadzki	Powierzchnia (m <sup>2</sup> )
2.1	KLATKA SCHODOWA	Terrakota	4,35
2.2	WYPOŻYCZALNIA	Klepka	25,85
2.3	MAGAZYN KSIĄŻEK	Klepka	33,1
2.4	SEKRETARIAT	Klepka	14
2.5	POKÓJ DYREKTORA	Klepka	19,2
2.6	POMIESZCZENIE TECHNICZNE	Terrakota	17,85




Źródło: Urząd Miasta i Gminy Opatów

Parametry techniczne istniejącego budynku :

- powierzchnia zabudowy-193,87 m<sup>2</sup>,
- powierzchnia całkowita -355,44m<sup>2</sup>,
- kubatura - 2255,22m<sup>3</sup>,
- długość - 14,05 m,
- szerokość -11,02 m.

Budynek stanowi obiekt wolnostojący w zabudowie pierzejowej śródmiejskiej trzykondygnacyjny częściowo podpiwniczony. Budynek jest budynkiem niskim – normatywnie budynek mieszkalny o wysokości do 12 m i do 4-ch kondygnacji włącznie, dach pokryty blachą płaską łączoną na zakładkę. W budynku znajdują się pomieszczenia biblioteczne o łącznej powierzchni użytkowej ok. 316,70 m<sup>2</sup>. Wejście do budynku znajduje się w prześwicie, zlokalizowanym na parterze budynku. Prześwit ten stanowi przejście pomiędzy pasem drogowym a działkami położonymi w podwórku. W piwnicy zlokalizowana jest kotłownia z piecem na paliwo gazowe, strych budynku jest nieużytkowany. Powierzchnia zabudowy budynku stanowi ok. 95% powierzchni działki. Budynek wyposażony jest w wewnętrzne instalacje wodno – kanalizacyjne, gazowe i elektryczne. Budynek jest ogrzewany.

Zdjęcie 13 Obecny budynek Powiatowej i Gminnej Biblioteki Publicznej w Opatowie – planowane przeznaczenie na mieszkania socjalne



Fot. Urząd Miasta i Gminy Opatów

### **Ocena stanu technicznego istniejącego budynku**

Stan obecny istniejącego budynku jest zadawalający. Stan elementów konstrukcyjnych i nośnych budynku jest dobry i nie budzi zastrzeżeń. Do remontu nadaje się pokrycie dachu, orynowanie oraz wykonanie izolacji pionowej, przeciwwilgociowej ścian fundamentowych, które to ma zasadniczy wpływ na stan techniczny budynku. Fundamenty w stanie technicznym dobrym, konstrukcja stateczna. Ściany fundamentowe nie posiadają izolacji przeciwwilgociowej ani opaski betonowej. Ze względu na powyższe są narażone na działanie wody gruntowej, i dodatkowo w czasie opadów, na wody opadowe. Powyższe wpływa znacznie na pogarszający się stan ścian fundamentowych, na których wypłukuje się zaprawa, a mury podciągają wilgoć w głąb budynku. Ściany zewnętrzne budynku są w stanie technicznym średnim. Wpływ na powyższe ma wilgoć występująca na ścianach zewnętrznych oraz rysy skośne na ścianach zewnętrznych od strony północnej. Nieszczelność pokrycia dachowego spowodowała uszczerbki w tynku, wypłukania zaprawy i spękania okładzin zewnętrznych oraz liczne przemakania, a co z tym związane dodatkowe zagrzybienia naroży budynku. Dwuspadowa konstrukcja dachu o niesymetrycznych połaciach, pokrycie dachu z blachy płaskiej zakładowej wraz z obróbkami blacharskimi, rynnami i rurami stalowymi jest w złym stanie technicznym i nie spełnia swojej podstawowej funkcji związanej z ochroną budynku od czynników atmosferycznych. W związku z czym pokrycie dachu przeznaczone jest do rozbiórki i wymiany na nowe. Zakres prac przy przebudowie dachu wyeliminuje zasadnicze problemy związane z jego nieszczelnością. Stan techniczny elementów konstrukcyjnych jest średni. Stan elementów wykończeniowych jest ogólny dobry, zaś dachu i pokrycia zły. Fakt ten powoduje trwałe uszkodzenia w budynku, w związku z czym wymagane jest przeprowadzenie prac remontowo – budowlanych mających na celu wyeliminować czynniki szkodliwe.

### **Budynek przy ul. Henryka Sienkiewicza**

Obiekt przeznaczony do przebudowy, nadbudowy i zmiany sposobu użytkowania stanowi budynek po byłym areszcie – jednokondygnacyjny, ściany murowane gr. ok. 60cm, pokryty stropodachem dwuspadowym o wierzchniej warstwie z papy.

Wiata gospodarczo – garażowa, o konstrukcji murowanej ścian i stalowej konstrukcji. Konstrukcja stalowa dachu wsparta na słupach z rur okrągłych. Płatwie z rury okrągłej a łąty z kątowników stalowych.

Garaże – jednokondygnacyjny budynek o konstrukcji murowanej ścian, zaś ściana z bramami jest konstrukcji stalowej. Dach płaski, jednospadowy.

Budynki są jednokondygnacyjne, niepodpiwniczone, stanowiące zabudowę w kształcie litery L składające się z wydzielonych pomieszczeń byłego aresztu, jednoprzestrzennej wiaty gospodarczo – garażowej i zespołu 6 garaży o wymiarach poziomych długości 19,55 m i zmiennej szerokości 21,20 m i 9,78 m. Budynek stanowią 3 części: o łącznej powierzchni użytkowej 205,38 m<sup>2</sup>. Budynek wyposażony są w wewnętrzne instalacje kanalizacyjne i elektryczne pozalicznikowe linie zasilające. Budynek nie jest ogrzewany. Budynek obecnie nie jest użytkowany.

### **Ocena stanu technicznego istniejącego budynku**

Przewidziany do remontu. Całkowicie do wymiany przeznacza się pokrycie dachu, które ma zasadniczy wpływ na stan techniczny budynku. Fundamenty pod budynkiem byłego aresztu są w stanie technicznym ogólnie dobrym, nie wykazują znacznego zużycia, które miałyby wpływ na stateczność obiektu. Występujące spękania w zaprawie i jej braki powstałe na skutek działania czynników atmosferycznych i wilgoci nie mają wpływu na dalszą przydatność do użytkowania. Występujące ubytki w zaprawie spowodowane zamakaniem i nieszczelnością obróbek kwalifikują je do skucia, odgrzybienia i docieplenia. Fundamenty pod częścią wiaty są w złym stanie technicznym i przeznaczone są do wyburzenia i do wymiany na nowe. Stan techniczny ogólnie dobry. Ściany zewnętrzne budynku byłego aresztu są w ogólnym dobrym stanie technicznym. Nieszczelność pokrycia dachowego, obróbek blacharskich spowodowała uszczerbki w tynku, wypłukania zaprawy i



### Program Rewitalizacji Miasta i Gminy Opatów

spękania okładzin zewnętrznych oraz liczne przemakania, a co z tym związane zagrzybienia naroży budynku. Stropodach na stropie Kleina i nieszczelne pokrycie dachu z papy wraz z obróbkami blacharskimi, rynnami i rurami stalowymi jest w złym stanie technicznym i nie spełnia swojej podstawowej funkcji związanej z ochroną budynku od czynników atmosferycznych. W związku z czym pokrycie dachu przeznaczone jest do rozbiórki. Przedmiotowy budynek ze względu na lokalizację w granicy działki od strony północnej i wschodniej należy dostosować do warunków zgodnych z przepisami techniczno – budowlanymi, a zwłaszcza z przepisami dot. ochrony przeciwpożarowej budynków tj.

- wykonanie ostrogi pożarowej dla zabezpieczenia ściany zewnętrznej i dachu nie będącej ścianą oddzielenia p/pożarowego na własnym fundamencie o wysunięciu 0,50m,
- wykonanie zabezpieczenia dachu budynku niższego zlokalizowanego w odległości bliżej niż 8,0m i jego pokrycia w pasie szerokości 8,0m (budynek na działce sąsiedniej usytuowany w granicy działki ma ścianę oddzielenia pożarowego).

Stan techniczny elementów konstrukcyjnych jest dobry. Stan elementów wykończeniowych jest średni, zaś dachu i pokrycia zły. Fakt ten powoduje trwałe uszkodzenia w budynku, w związku z czym istnieje potrzeba prac remontowo – budowlanych mających na celu wyeliminować czynniki szkodliwe.

#### Potrzeby w zakresie modernizacji istniejącej infrastruktury szkolnej

Tabela 46 Potrzeby placówek oświatowych

L. p.	Szkoła/ przedszkole	Własność	Planowane remonty
1.	Samorządowy Zespół Szkół nr 1 w Opatowie	Gmina Opatów	Nie dotyczy
2.	Samorządowy Zespół Szkół nr 2 w Opatowie	Gmina Opatów	Termomodernizacja budynku
			Rewitalizacja otoczenia, boisk
3.	Szkoła Podstawowa w Kobylanach	Gmina Opatów	Rewitalizacja otoczenia, boisk w Kobylanach
4.	Przedszkole Publiczne	Gmina Opatów	Docieplenie i zmiana dachu

Źródło: informacje placówek oświatowych Gminy Opatów, stan na 31.07.2016



### 3 Pogłębiona diagnoza – wskazanie obszarów rewitalizacji

W wyniku diagnozy jako obszary zdegradowane (w każdym przypadku zidentyfikowano zjawiska kryzysowe w sferze społecznej oraz przynajmniej jednej ze sfer: gospodarczej, środowiskowej, przestrzenno-funkcjonalnej lub technicznej) przewidziane do objęcia programem rewitalizacji wyznaczono fragmenty miasta Opatów i sołectw: Brzezie i Podole.

#### Opatów

Uzasadnienie wskazania miasta jako obszaru zdegradowanego:

W mieście Opatów zlokalizowane są: Urząd Miasta i Gminy, przedszkole, szkoła podstawowa, samorządowe zespoły szkół, szkoły muzyczne, szkoły ponadgimnazjalne, Opatowski Ośrodek Kultury, Ośrodek Pomocy Społecznej (OPS), Środowiskowy Dom Samopomocy, Biuro Powiatowe Agencji Restrukturyzacji i Modernizacji Rolnictwa, Kasa Rolniczego Ubezpieczenia Społecznego Oddział Regionalny, Powiatowa Stacja Sanitarno-Epidemiologiczna, Powiatowy Inspektorat Nadzoru Budowlanego, Powiatowy Urząd Pracy, Powszechny Zakład Ubezpieczeń S.A. Inspektorat w Opatowie, Rzeszowski Zakład Energetyczny S.A. Rejon Energetyczny Staszów. Posterunek Energetyczny, Komenda Powiatowa Państwowej Straży Pożarnej, Ochotnicza Straż Pożarna, Banki, Poczta, Komenda Powiatowa Policji, Straż Miejska, Opatowski Ośrodek Kultury oraz Redakcja "Radia Opatów", Pedagogiczna Biblioteka Wojewódzka w Kielcach filia Opatów, Powiatowo Miejsko-Gminna Biblioteka Publiczna im. St. Czernika, Zakład Ubezpieczeń Społecznych Oddział Kielce Inspektorat w Opatowie, Sąd Rejonowy w Opatowie, Prokuratura Rejonowa w Opatowie, Samodzielny Publiczny Zespół Zakładów Opieki Zdrowotnej (SPZZOZ), Szpital Powiatowy, Niepubliczne Zakłady Opieki Zdrowotnej, liczne apteki, Opatowski Klub Sportowy, Kolegiata św. Marcina w Opatowie, Klasztor i Kościół OO. Bernardynów w Opatowie, kościoły, cmentarze, zalew, stacje paliw CPN i wiele różnego rodzaju sklepów, punktów usługowych.

#### Zidentyfikowane problemy społeczne:

- Bardzo duża liczba mieszkańców korzysta z pomocy Ośrodka Pomocy Społecznej:
  - ✓ w 2013r. – 572 osoby,
  - ✓ w 2014r. – 584 osoby,
  - ✓ w 2015r. – 540 osób, tj. 62% ogółu korzystających z takiej pomocy.

Sytuacja przedstawiała się w następujący sposób z podziałem na osiedla:

Tabela 47 Liczba osób i rodzin na terenie miasta, która skorzystała z pomocy OPS w latach 2013-2015

		2013		2014		2015	
Wyszczególnienie		Liczba osób	Liczba rodzin	Liczba osób	Liczba rodzin	Liczba osób	Liczba osób
1.	Opatów Osiedle nr 1	327	112	340	113	299	103
2.	Opatów Osiedle nr 2	245	90	244	89	231	95

Źródło: dane Ośrodka Pomocy Społecznej w Opatowie

- Ośrodek Pomocy Społecznej przyznał mieszkańcom następujące zasiłki:
  - ✓ stały: 34 w 2013r., 39 w 2014r. i 40 w 2015r.
  - ✓ okresowy: 55 w 2013r., 88 w 2014r. i 69 w 2015r.
  - ✓ celowy: 161 w 2013r., 158 w 2014r. i 147 w 2015r.



Program Rewitalizacji Miasta i Gminy Opatów

Wyszczególnienie	2013 rok			2014 rok			2015 rok		
	Zasiłek								
	Stały	Okresowy	Celowy	Stały	Okresowy	Celowy	Stały	Okresowy	Celowy
1. Opatów Osiedle nr 1	14	33	96	18	54	94	17	33	80
2. Opatów Osiedle nr 2	20	22	65	21	34	64	23	36	67

Źródło: dane Ośrodka Pomocy Społecznej w Opatowie

- ze względu na powód przyznania zasiłku sytuacja przedstawiała się następująco:
- ✓ z tytułu bezrobocia: 2013r. – 259, 2014r. – 227 i 2015r. – 224, tj. 66% ogółu,

Tabela 48 Liczba osób korzystających z zasiłków z powodu bezrobocia na terenie miasta Opatów w podziale na osiedla

L.p.	Wyszczególnienie	2013	2014	2015	Razem
1.	Opatów Osiedle nr 1	151	127	133	411
2.	Opatów Osiedle nr 2	108	100	91	299

Źródło: dane Ośrodka Pomocy Społecznej w Opatowie

- ✓ z tytułu ubóstwa: 2013r. – 215, 2014r. – 200 i 2015r. – 192, tj. 62% ogółu,

Tabela 49 Liczba osób korzystających z zasiłków z powodu ubóstwa na terenie miasta Opatów w podziale na osiedla

L.p.	Wyszczególnienie	2013	2014	2015	Razem
1.	Opatów Osiedle nr 1	128	112	120	360
2.	Opatów Osiedle nr 2	87	88	72	247

Źródło: dane Ośrodka Pomocy Społecznej w Opatowie

- ✓ z tytułu niepełnosprawności: 2013r. – 126, 2014r. 124 i 2015r. – 129, tj. 60% ogółu (dodatkowo wzrost o 5 osób względem roku 2014),

Tabela 50 Liczba osób korzystających z zasiłków z tytułu niepełnosprawności na terenie miasta Opatów w podziale na osiedla

L.p.	Wyszczególnienie	2013	2014	2015	Razem
1.	Opatów Osiedle nr 1	69	62	64	195
2.	Opatów Osiedle nr 2	57	62	65	184

Źródło: dane Ośrodka Pomocy Społecznej w Opatowie

- ✓ z tytułu długotrwałej lub ciężkiej choroby: 2013r. – 64, 2014r. – 56 i 2015r. – 73 (o 17 osób więcej niż w roku ubiegłym – 58% ogółu osób korzystających),

Tabela 51 Liczba osób korzystających z zasiłków z tytułu długotrwałej lub ciężkiej choroby na terenie miasta Opatów w podziale na osiedla

L.p.	Wyszczególnienie	2013	2014	2015	Razem
1.	Opatów Osiedle nr 1	37	29	34	100
2.	Opatów Osiedle nr 2	27	27	39	93

Źródło: dane Ośrodka Pomocy Społecznej w Opatowie

- ✓ zasiłku z tytułu bezradności w sprawach opiekuńczo-wychowawczych: 2013r. – 90, 2014r. – 63 i 2015r. – 55, tj. 50% ogółu korzystających z tego świadczenia),

Tabela 52 Liczba osób korzystających z zasiłków z tytułu bezradności w sprawach opiekuńczo-wychowawczych na terenie miasta Opatów w podziale na osiedla

L.p.	Wyszczególnienie	2013	2014	2015	Razem
------	------------------	------	------	------	-------



### Program Rewitalizacji Miasta i Gminy Opatów

1.	Opatów Osiedle nr 1	50	45	36	131
2.	Opatów Osiedle nr 2	20	18	19	57

Źródło: dane Ośrodka Pomocy Społecznej w Opatowie

- ✓ z powodu alkoholizmu: 2013r. – 74, 2014r. – 77 i 2015r. – 84, tj. 72% ogółu, o 7 więcej niż w 2014r.

Tabela 53 Liczba osób korzystających z zasiłków z tytułu alkoholizmu na terenie miasta Opatów w podziale na osiedla

L.p.	Wyszczególnienie	2013	2014	2015	Razem
1.	Opatów Osiedle nr 1	35	47	48	130
2.	Opatów Osiedle nr 2	39	30	36	105

Źródło: dane Ośrodka Pomocy Społecznej w Opatowie

- Aż 242 przestępstw i wykroczeń popełniono na terenie miasta Opatów w ciągu ostatnich 3 lat (65 % na 3 przestępstwa/wykroczenia w gminie popełniane są dwa w mieście Opatów!).
- 581 osoby na koniec 2015r. było zarejestrowane w Powiatowym Urzędzie Pracy w Opatowie jako osoby bezrobotne (co stanowi 58% ogółu wszystkich zarejestrowanych z terenu gminy).
- Spada liczba mieszkańców w wieku produkcyjnym na terenie miasta (o 81 osób mniej niż w roku 2014).
- Miasto „dotyka” zapaść demograficzna – spada liczba mieszkańców do 17 r.ż. w 2015r. było to jedynie 903 osoby – spadek aż o 214 w ciągu ostatnich 3 lat.

#### Zidentyfikowane problemy środowiskowe:

- w mieście Opatów pozostało jeszcze do utylizacji 463 370 kg azbestu tj. ponad 33% azbestu pozostającego do utylizacji na terenie gminy,

#### Potencjały w obszarze gospodarczym:

- 461 firm tj. 82% wszystkich firm zarejestrowanych na terenie gminy,

#### Identyfikacja problemów w sferze gospodarczej:

Podmioty gospodarcze w całości mają charakter prywatny. Zakłady produkcyjne na terenie gminy reprezentowane są jedynie przez Okręgową Spółdzielnię Mleczarską produkującą „Krówkę opatowską”, AGC Opatów- producenta szyb zespolonych i szkła hartowanego i GRAFOPAT Sp. z o.o. w branży maszyn drukarskich. W ostatnich kilkunastu latach przestały istnieć: Zakład Dziewiarski „Modilana”, Zakład „Wólczanka”, zredukowana została Okręgowa Spółdzielnia Mleczarska, która produkowała sery, masło i inne przetwory mleczne. Przestał istnieć ruch spółdzielczy w ramach którego funkcjonowały Gminna Spółdzielnia (GS), Spółdzielnia „Społem” , Spółdzielnia Inwalidów. Inne zakłady pracy przeszły reorganizację lub zmianę własności, co przełożyło się na liczbę zatrudnianych osób. Dotychczas odczuwalne są przemiany w Szpitalu Powiatowym w Opatowie, którym towarzyszą redukcje etatów. Zamknięte zostały także 2 podstawowe szkoły wiejskie (Strzyżowice i Brzezcie).

#### Zidentyfikowane problemy w sferze funkcjonalno-przestrzennej:

- nie została zakończona kanalizacja miasta,
- istnieje potrzeba modernizacji oczyszczalni ścieków,
- na terenie miasta zlokalizowanych jest 11 zabytków wpisanych do Rejestru Wojewódzkiego Konserwatora Zabytków
- ✓ układ urbanistyczny;
- ✓ zespół kościoła kolegiackiego, na który składają się: kościół pw. św. Marcina, dzwonnica, teren otaczający wraz z ogrodzeniem;





Zdjęcie 14 Kolegia Opatowska



Fot. GRACZKOWSKI DOTACJE Sp. z o.o.

- ✓ zespół klasztorny Bernardynów, na który składają się: kościół pw. Wniebowzięcia N. P. Marii, klasztor oo. Bernardynów, ogrodzenie zespołu klasztornego z bramką na cmentarz kościelny; cmentarz parafialny;
- ✓ cmentarz wojenny z I wojny światowej;
- ✓ lapidarium na cmentarzu żydowskim przy ul. Kopernika;
- ✓ mogiła powstańców z 1863 r. obok szpitala;
- ✓ Miejsce Pamięci Narodowej na terenie ogrodu kolegiackiego;
- ✓ Miejsce Pamięci Narodowej na rogu ul. Mickiewicza i 1 Maja;
- ✓ pozostałości obwałowań miejskich, na które składają się: Brama Warszawska, fragmenty murów; dom z podcieniami przy Rynku).

#### Zidentyfikowane problemy w sferze technicznej:

- Konieczna jest termomodernizacja budynku i rewitalizacja otoczenia i boisk w Samorządowym Zespole Szkół nr 2 w Opatowie.
- Istnieje potrzeba przeprowadzenia remontu Przedszkola Publicznego w Opatowie szczególnie w zakresie docieplenia i zmiany dachu.
- Istnieje potrzeba modernizacji budynków na mieszkania socjalne:
- ✓ przebudowa i zmiana sposobu użytkowania istniejącego budynku biblioteki publicznej na budynek mieszkalny w Opatowie przy ul. L. Czarnego wraz z wewnętrznymi instalacjami wodno – kanalizacyjnymi, energii elektrycznej, c.o. gazu, wentylacji i kanalizacji deszczowej. Inwestycja zmienia parametry użytkowe budynku oraz jego dotychczasową funkcję. W budynku powinno powstać 8 lokali socjalnych zlokalizowanych na trzech kondygnacjach – na parterze dwa lokale, w tym jedno z dostępem dla osoby niepełnosprawnej, na piętrze i 2 piętrze po trzy lokale socjalne z przeznaczeniem na potrzeby socjalno – komunalne.
- ✓ przebudowa i zmiana sposobu użytkowania istniejącego budynku po byłym areszcie, budynku wiaty gospodarczo – garażowej i garaży na mieszkania w Opatowie przy ul. Sienkiewicza 5 wraz z wewnętrznymi instalacjami wodno – kanalizacyjnymi energii

## Program Rewitalizacji Miasta i Gminy Opatów

elektrycznej, c.o. wentylacji i kanalizacji deszczowej. Wymagane są również nadbudowa ścian zewnętrznych i przebudowa dachu w celu ujednoczenia ciągu zabudowy, na terenach o tym samym przeznaczeniu dla uzyskania jednolitej formy kształtu dachu i kolorystyki. W budynkach powstanie 6 lokali socjalnych zlokalizowanych na parterze.

Na terenie Miasta Opatów wyznacza się 3 tereny rewitalizacji:

Pierwszy obejmuje teren od ul. Kolegiackiej, Kilińskiego, Plac Obrońców Pokoju, Szeroka, Partyzantów.

Przestrzeń ta pełniła funkcję społeczno-gospodarczą istotną dla społeczności lokalnej jako centrum miasta jednak w wyniku przemian gospodarczych teren ten uległ marginalizacji w funkcjonowaniu w/w przestrzeni, degradacji infrastruktury technicznej, budowlanej. W obszarze tym znajduje się kolegiata opatowska – kościół z XII w. wraz z terenem przykościelnym, rynek miejski, zabytkowy ratusz pełniący funkcje użyteczności publicznej, budynek dawnego więzienia oraz stare kamienice będące własnością osób prywatnych.

Zakres niezbędnych prac rewitalizacyjnych obejmuje m.in.:

- zagospodarowanie przestrzeni przy kościele kolegiackim, wykonanie prac konserwatorskich elewacji kolegiaty, konserwacja wnętrza i elementów wystroju, rekonstrukcja malarstwa ściennego, remont dzwonnicy, remont ogrodzenia, zagospodarowanie opuszczonego budynku starej plebanii i jego adaptacja na nowe funkcje społeczno-kulturalne i turystyczne,
- zagospodarowanie rynku opatowskiego oraz przestrzeni w ciągu do Bramy Warszawskiej / odwodnienie terenu i wykonanie kanalizacji burzowej, modernizacja ciągów pieszych, komunikacyjnych i parkingów oraz urządzenie zieleni miejskiej,
- przebudowa budynku urzędu oraz budynku po byłym więzieniu na cele administracyjne i mieszkań socjalnych,
- modernizacja elewacji – dachów kamienic właścicieli prywatnych.

Drugi obszar - obejmuje teren po byłym odkrytym basenie miejskim wraz z budynkami towarzyszącymi, który od lat 90 przestał funkcjonować w wyniku zniszczenia przez powódź, obecnie całkowicie zdewastowany będący miejscem wykluczonym z przestrzeni miejskiej.

Na tym obszarze zakłada przywrócenie przeznaczenia rekreacyjno-sportowego oraz rozszerzenie o nowe funkcje np. plac zabaw, boisko do piłki siatkowej. W ramach tego obszaru rewitalizowane będą również tereny przyszkolne SZS nr 2 (teren wokół szkoły jest terenem niewykorzystanym i niezagospodarowaną przestrzenią publiczną). Teren wokół byłego basenu Kania zostanie udostępniony dla społeczności lokalnej oraz uzupełniony o nowe funkcje takie jak plac zabaw, siłownia terenowa, skatepark. Istnieje potrzeba wymiany dachu z płyt korytkowych na dach o konstrukcji drewnianej z większym pochyleniem wpisującym się w otaczający krajobraz.

Obszar trzeci obejmuje teren ciągu komunikacyjnego ograniczonego ul. Kościuszki, 1 – go Maja , Mickiewicza, terenu przy ul. Kilińskiego

Teren wzdłuż rzeki Opatówki pomiędzy ul. Kościuszki i 1 – go Maja będzie pełnił funkcje rekreacyjną obecnie jako zdewastowany jest miejscem z negatywnymi zjawiskami społecznymi.

Istnieje potrzeba przywrócenia temu obszarowi funkcji wypoczynkowej, wyposażenie w infrastrukturę parkową, wyznaczenie ścieżki spacerowo-rowerowej, urządzenie terenów zielonych i rekreacji i objęcie monitoringiem.

### Brzezie

Uzasadnienie wskazania sołectwa jako obszaru zdegradowanego

#### Zidentyfikowane problemy społeczne:

- wzrasta liczba osób korzystających z pomocy OPS (9 osób w 2013r., 6 w 2014r. i 11 w 2015r.),
- 3 dzieci wzrosła w ostatnim roku liczba korzystających z Programu dożywiania,



### *Program Rewitalizacji Miasta i Gminy Opatów*

- w 2015r. wzrosła również liczba pobieranych zasiłków: 1 osoba pobierała zasiłek stały, 1 okresowy i 5 osób zasiłek celowy, gdzie w 2013r. tylko 1 osoba pobierała zasiłek okresowy i 2 osoby zasiłek celowy,
- 5 mieszkańców sołectwa skorzystało w 2015r. z zasiłku OPS z tytułu bezrobocia, to również wzrost w porównaniu do 2014r. gdzie tylko 1 osoba korzystała z tego zasiłku,
- w 2015r. 2 osoby pobierały zasiłek z tytułu ubóstwa,
- 1 osoba skorzystała w 2015r. z zasiłku z tytułu niepełnosprawności,
- 2 osoby skorzystały w 2015r. z zasiłku z tytułu długotrwałej lub ciężkiej choroby,
- 4 osoby w 2015r. skorzystało ze świadczeń pomocy społecznej w zakresie zasiłku z tytułu bezradności w sprawach opiekuńczo-wychowawczych (o 3 więcej niż w 2014),
- 1 osoba skorzystała w 2015r. z zasiłku z powodu alkoholizmu,
- 10 przestępstw/wykroczeń popełniono na terenie sołectwa w latach 2013-2015, co stanowiło 3% ogółu przestępstw/wykroczeń popełnionych na terenie gminy,
- 27 osób na koniec 2015r. było zarejestrowane w Powiatowym Urzędzie Pracy w Opatowie jako osoby bezrobotne (co stanowiło 9% mieszkańców sołectwa),
- ubywa osób w sołectwie – 8 osób w ciągu ostatnich 3 lat.

#### **Zidentyfikowane problemy środowiskowe:**

- w sołectwie Brzezie pozostało jeszcze do utylizacji 10 810 kg azbestu,

#### **Zidentyfikowane problemy gospodarcze:**

- jedynie 2 firmy są zarejestrowane na terenie sołectwa Brzezie w Centralnej ewidencji i informacji o działalności gospodarczej wg stanu na 02.06.2016r.

#### **Zidentyfikowane problemy w sferze funkcjonalno-przestrzennej:**

- brak kanalizacji,
- istnieje potrzeba modernizacji dróg przebiegających przez teren sołectwa oraz budowy na niektórych z nich infrastruktury towarzyszącej np. oświetlenie, chodniki, ciągi rowerowe, itp.
- brak dostępu do infrastruktury sportowej (np. boiska, sale gimnastyczne, siłownia zewnętrzna, boisko do piłki siatkowej plażowej, kort tenisowy).

#### **Zidentyfikowane problemy w sferze technicznej:**

- Istnieje potrzeba rewitalizacji przestrzeni i budynku po byłej szkole podstawowej, która została zlikwidowana w 2011 r. Szkoła zatrudniała ok. 12 osób. Budynek ten pełnił funkcje edukacyjno-kulturalną dla lokalnej społeczności - obecnie nieużytkowany ulega dewastacji. Jednym z pomysłów na jego zagospodarowanie jest jego przebudowa, adaptacja i zagospodarowanie terenu na cele Zakładu Leczniczo-Pielęgnacyjnego (ZOL).

### **Podole**

Uzasadnienie wskazania sołectwa jako obszaru zdegradowanego

#### **Zidentyfikowane problemy społeczne:**

- w 2015r. 10 osób korzystało z pomocy OPS,
- 2 dzieci skorzystało z Programu dożywiania w 2015r.,
- w 2015r. 1 osoba pobierała zasiłek okresowy i 4 osoby zasiłek celowy,
- 2 mieszkańców sołectwa skorzystało w 2015r. z zasiłku OPS z tytułu bezrobocia,
- również 2 osoby pobierały w 2015r. zasiłek z tytułu ubóstwa,
- 1 osoba w 2015r. skorzystało ze świadczeń pomocy społecznej w zakresie zasiłku z tytułu bezradności w sprawach opiekuńczo-wychowawczych,
- 1 osoba skorzystała w 2015r. z zasiłku z powodu alkoholizmu,



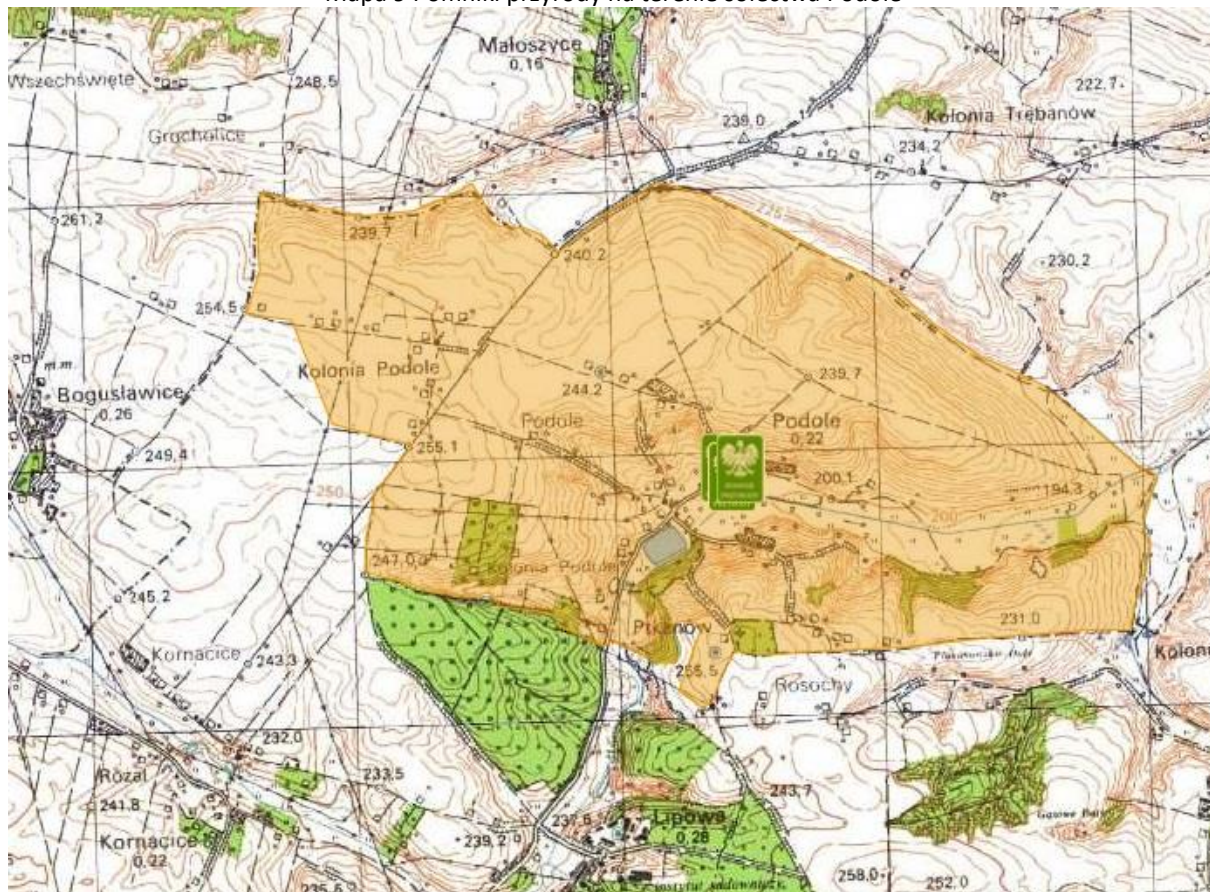
### Program Rewitalizacji Miasta i Gminy Opatów

- 9 osób na koniec 2015r. było zarejestrowane w Powiatowym Urzędzie Pracy w Opatowie jako osoby bezrobotne (co stanowi 7% mieszkańców sołectwa),
- ubywa na terenie sołectwa osób młodych do 17 roku życia (o 4 w ciągu ostatnich 3 lat) – obecna liczba mieszkańców w tym wieku to zaledwie 19 osób.

#### Zidentyfikowane problemy środowiskowe:

- w sołectwie Podole pozostało jeszcze do utylizacji 24 750 kg azbestu,

Mapa 9 Pomniki przyrody na terenie sołectwa Podole



Źródło: opracowanie własne na podstawie geoportal.pl

#### Zidentyfikowane problemy gospodarcze:

- na terenie sołectwa Podole nie ma ani jednej firmy zarejestrowanej w Centralnej ewidencji i informacji o działalności gospodarczej – stan na 02.06.2016r.

#### Zidentyfikowane problemy w sferze funkcjonalno-przestrzennej:

- brak kanalizacji,
- istnieje potrzeba modernizacji dróg przebiegających przez teren sołectwa oraz budowy na niektórych z nich infrastruktury towarzyszącej np. oświetlenie, chodniki, ciągi rowerowe, itp.

#### Zidentyfikowane problemy w sferze technicznej

- sołectwo posiada 2 zabytki wymagające rewitalizacji - wpisane do Rejestru Wojewódzkiego Konserwatora Zabytków (cmentarz parafialny i zespół kościoła parafialnego, w którego skład wchodzi: kościół. pw. św. Idziego, obwarowania cmentarza (przykościelnego) z wieżą bramną i murami kurtynowymi, dwie baszty, trzy bastioniki).



#### 4 Zasięg przestrzenny obszaru/obszarów rewitalizacyjnych

Tabela 54 Delimitacja obszarów rewitalizacji ze względu na liczbę mieszkańców

	Sołectwo/osiedle	Liczba mieszkańców na 31.12.2015
1.	Podole	135
2.	Brzezie	293
3.	Opatów	3224
	Razem	3652
	Całość MiG	12173
	Max. możemy ująć w rewitalizacji	3652

Źródło: opracowanie własne

Delimitacja w zakresie liczby mieszkańców – obszar rewitalizacji nr 1 Miasto Opatów

Mapa 10 Ulice Miasta Opatów uwzględnione w Programie Rewitalizacji wraz z liczbą mieszkańców

	Nazwa ulicy	Stan na: 31.12.2015r.	Ujęta w rewitalizacji
	RAZEM	6711	3224
1.	1 MAJA	545	545
2.	16 STYCZNIA	117	117
3.	ADAMA MICKIEWICZA	99	99
4.	ARMII KRAJOWEJ	76	
5.	BATALIONÓW CHŁOPSKICH	131	
6.	BERNARDYŃSKA	3	3
7.	CEGIELNIANA	130	
8.	CMENTARNA	39	
9.	CZESŁAWA MIŁOSZA	20	
10.	ĆMIELOWSKA	130	
11.	DORZECZNA	25	
12.	FRANCISZKA MENDYKA	33	
13.	GEN. "GROTA" ROWECKIEGO	86	86
14.	GÓRNA	81	
15.	GRANICZNA	20	
16.	HARC. JERZEGO CZERWIŃSKIEGO	14	
17.	HENRYKA SIENKIEWICZA	621	500
18.	JANA KILIŃSKIEGO	68	68
19.	JÓZEFA GRUDNIA	12	
20.	JULIUSZA SŁOWACKIEGO	471	
21.	KANIA	30	30
22.	KĄPIELOWA	23	
23.	KLASZTORNA	62	62
24.	KOLEGIACKA	35	35
25.	KRZYSZTOFA SZYDŁOWIECKIEGO	29	
26.	LEGIONÓW	129	



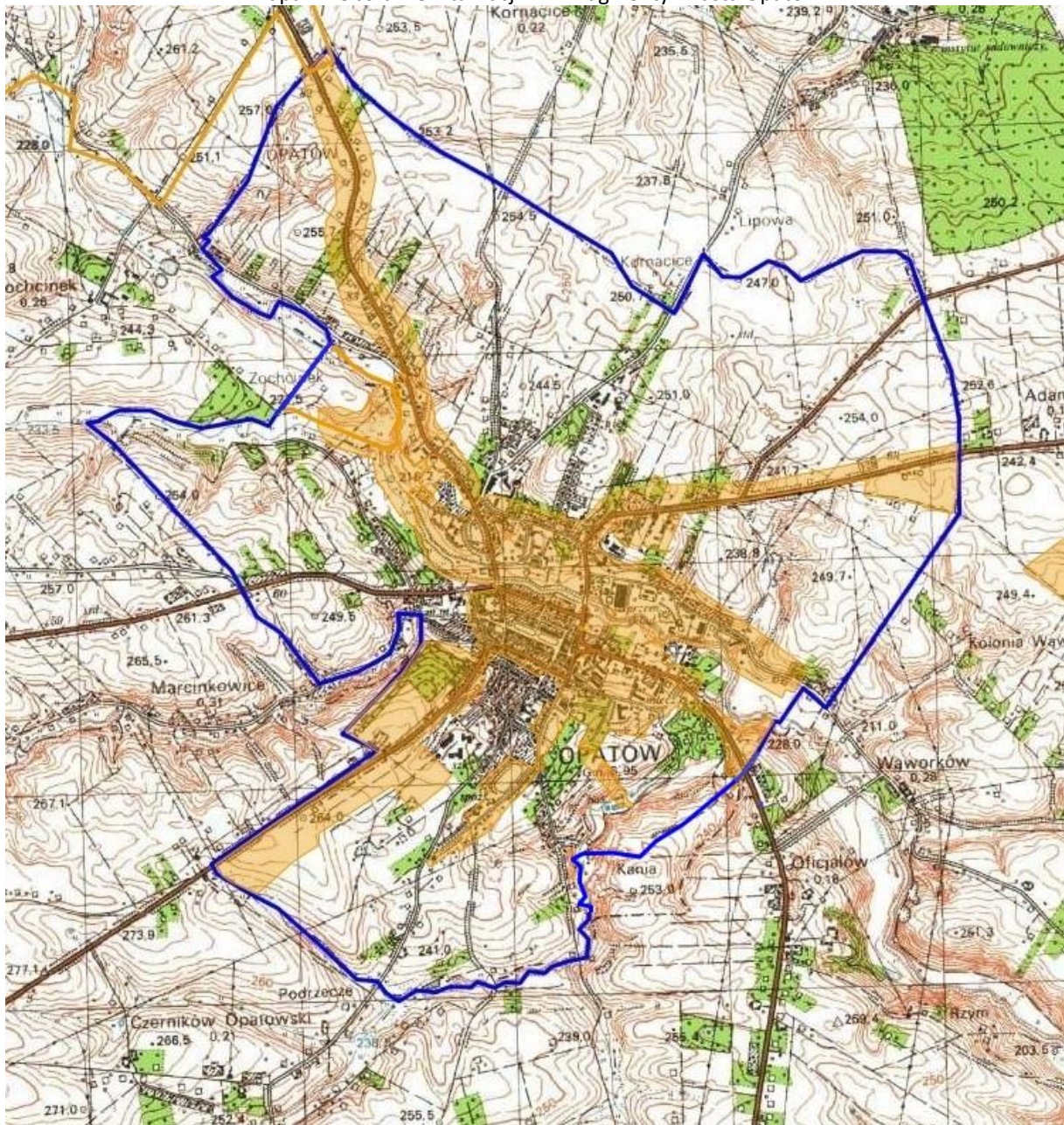
Program Rewitalizacji Miasta i Gminy Opatów

27.	LESZKA CZARNEGO	128	128
28.	LIPOWSKA	63	
29.	LUBELSKA	17	17
30.	MARIANA HEJNICKIEGO	67	
31.	MARII KONOPNICKIEJ	10	
32.	MIKOŁAJA KOPERNIKA	1093	217
33.	MIKOŁAJA REJA	15	
34.	MJR. "TOPORA" ZWIERZDOWSKIEGO	5	5
35.	NAGÓRNA I	22	
36.	NAGÓRNA II	8	
37.	NOWA	126	
38.	NOWOPOLNA	19	
39.	NOWOWAŁOWA	25	25
40.	OGRODOWA	6	6
41.	OKALIŃSKA	19	
42.	PARTYZANTÓW	278	278
43.	PLAC OBROŃCÓW POKOJU	114	114
44.	POLNA	31	
45.	RÓŻANA	3	3
46.	SŁONECZNA	48	48
47.	STANISŁAWA CZERNIKA	171	
48.	STAROWAŁOWA	102	
49.	STEFANA ŻEROMSKIEGO	108	
50.	STEFANII SEMPOŁOWSKIEJ	130	130
51.	SZEROKA	291	291
52.	SZPITALNA	19	19
53.	ŚWIĘTOKRZYSKA	114	
54.	TADEUSZA KOŚCIUSZKI	337	337
55.	WĄSKA	61	61
56.	WIDOK	62	
57.	WINCENTEGO KADŁUBKA	46	
58.	WŁADYSŁAWA JAGIEŁŁY	112	
59.	ZACISZE	32	

Źródło: opracowanie własne



Mapa 11 Obszar rewitalizacji nr 1 Fragmenty Miasta Opatów



Źródło: opracowanie własne na podstawie geoportal.pl

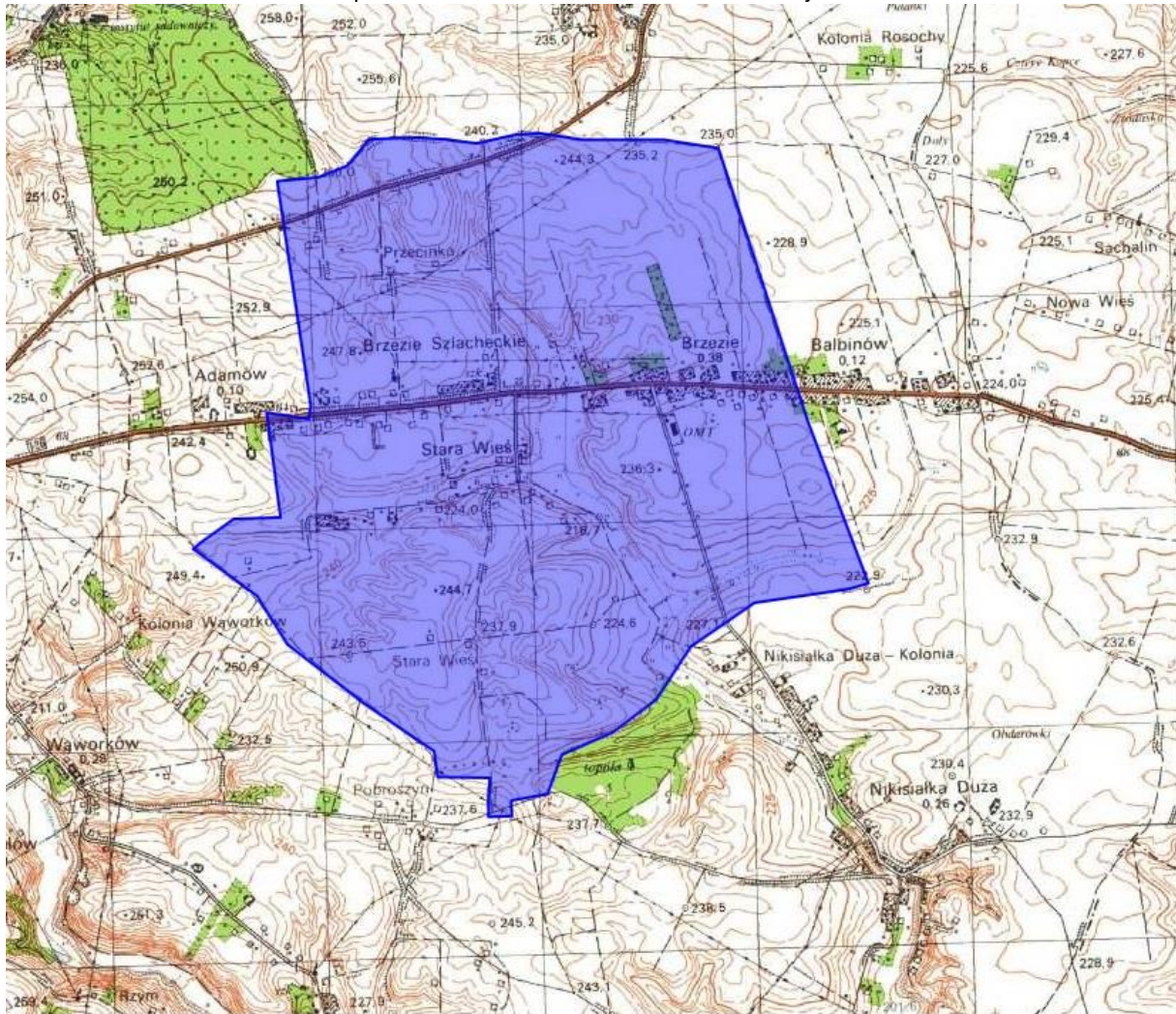
Obszar 1 od ul. Kolegiackiej przez Plac Obrońców Pokoju do ul. Partyzantów, od południa zamyka ul. Szeroka, a od północy ul. Kilińskiego.





Program Rewitalizacji Miasta i Gminy Opatów

Mapa 13 Sołectwo Brzezie – obszar rewitalizacji nr 2



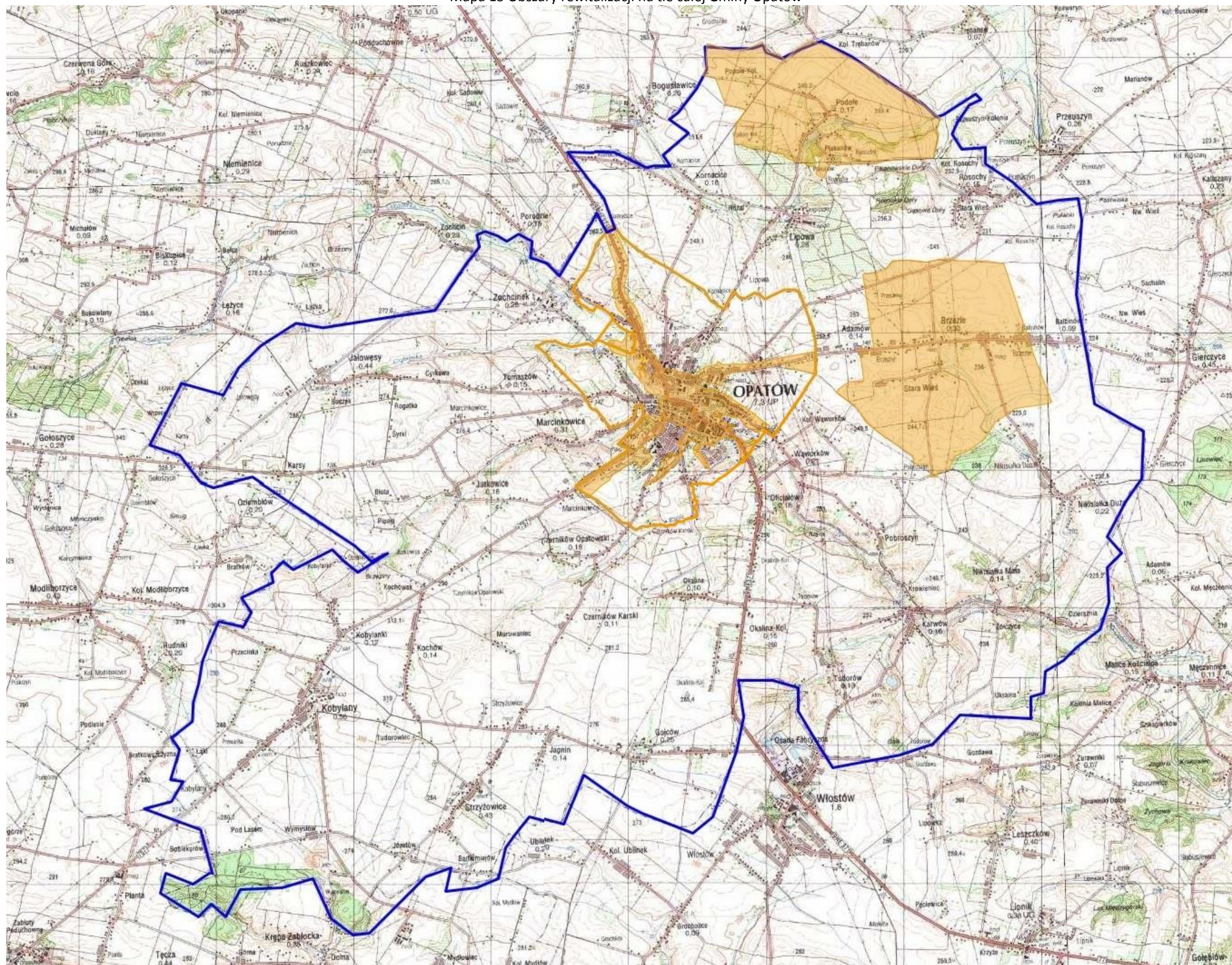
Źródło: opracowanie własne na podstawie geoportal.pl





Program Rewitalizacji Miasta i Gminy Opatów

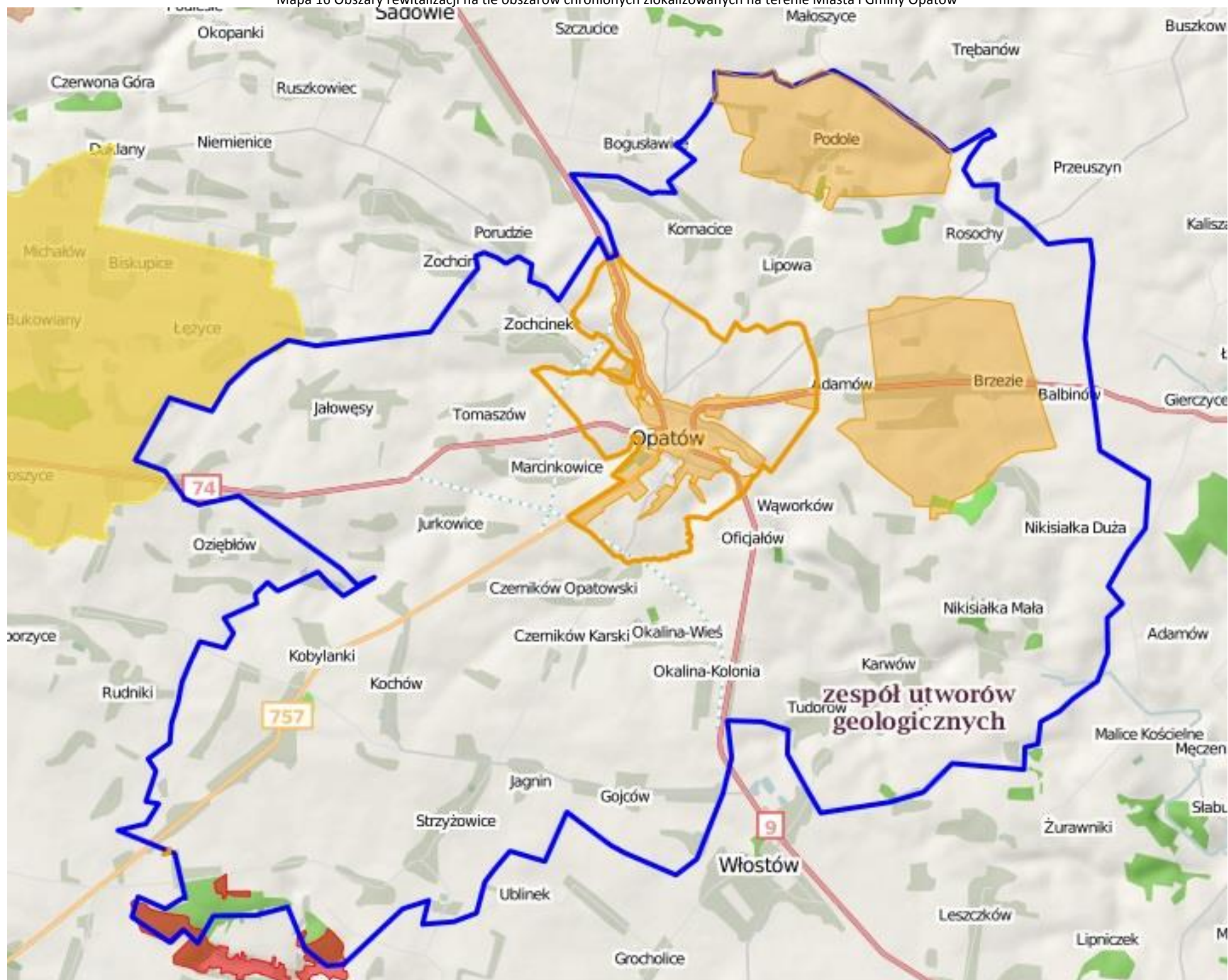
Mapa 15 Obszary rewitalizacji na tle całej Gminy Opatów



Źródło: opracowanie własne na podstawie geoportal.pl



Mapa 16 Obszary rewitalizacji na tle obszarów chronionych zlokalizowanych na terenie Miasta i Gminy Opatów

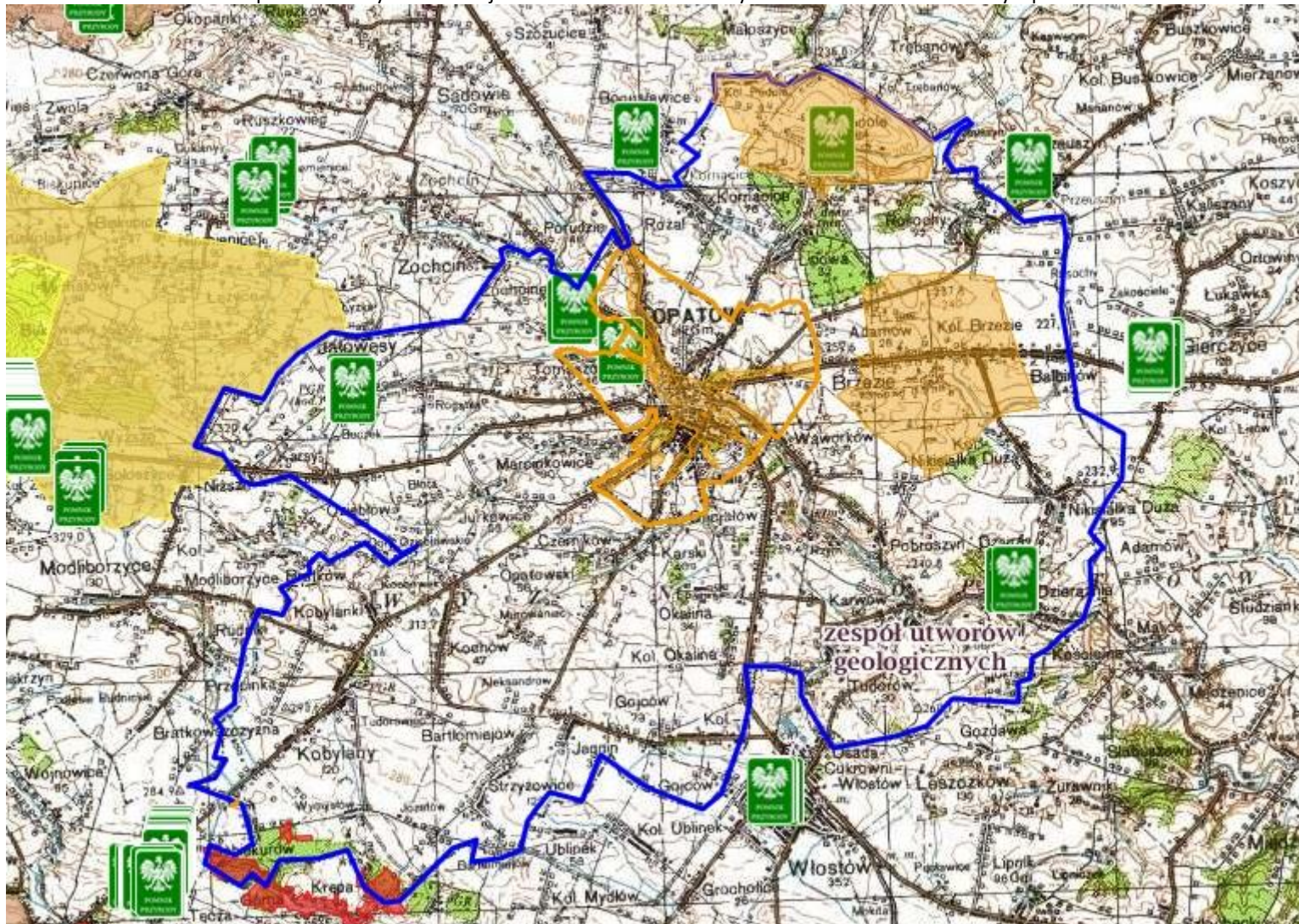


Źródło: opracowanie własne na podstawie geoportal.pl



## Program Rewitalizacji Miasta i Gminy Opatów

Mapa 17 Obszary rewitalizacji na tle obszarów chronionych na terenie Miasta i Gminy Opatów



Źródło: opracowanie własne na podstawie geoportal.pl



## 5 Wizja obszaru po przeprowadzeniu rewitalizacji (planowany efekt rewitalizacji)

### Wizja dla obszaru 1 – Miasto Opatów

Priorytetowymi inwestycjami dla Miasta do 2023r. są:

- w obszarze turystycznym (zachowanie dziedzictwa kulturowego m.in. Kolegiata, Klasztor Bernardynów, Brama Warszawska, Podziemna Trasa Turystyczna, promenada od ul. 1 Maja do zbiornika wodnego w Zochcinku, przebudowa rynku),
- w obszarze gospodarczym (wykorzystanie terenów inwestycyjnych, zagospodarowanie terenów przemysłowych),
- termomodernizacja obiektów użyteczności publicznej i budynków wielorodzinnych,
- w obszarze funkcjonalno-przestrzennym (modernizacja oczyszczalni ścieków i dokończenie kanalizacji miasta i modernizacja sieci wodociągowej),
- poprawa infrastruktury edukacyjnej i sportowej przy placówkach oświatowych.

Miasto ma szansę na realizację projektów nawet za ponad 50 mln zł – w ich wyniku nastąpi:

- wzrost liczby turystów,
- poprawa infrastruktury społecznej, edukacyjnej,
- poprawa środowiska naturalnego.

Miasto stawia na rozwój gospodarczy, turystyczny i edukację.

### Wizja dla obszaru 2 – Sołectwo Brzezie

Najważniejszą inwestycją w tym okresie dla sołectwa jest „Przebudowa, rozbudowa i wyposażenie nieruchomości zabudowanej w Brzeziu w celu utworzenia Zakładu Opiekuńczo-Leczniczego”. Dzięki niej zatrudnienie znajdzie około 25 etatów, zostanie wykorzystany obecnie niszczący budynek byłej szkoły. Po wdrożeniu projektu (lata 2016-2018) „życie” sołectwa będzie się koncentrować wokół działalności tej placówki.

Zdjęcie 15 Budynek po byłej szkole w Brzeziu, gdzie planowane jest utworzenie Zakładu Opiekuńczo-Leczniczego



Źródło: Urząd Miasta i Gminy Opatów

### Wizja dla obszaru 3 – Sołectwo Podole

Do 2023r. sołectwo Podole ma zagospodarowane centrum wsi, wyremontowane drogi, zabezpieczony Kościół p.w. Św. Idziego w Ptkanowie wpisany do rejestru zabytków województwa świętokrzyskiego oraz świetlicę po głębokiej termomodernizacji i modernizacji. Sołectwo stawia na rozwój turystyki.



*Program Rewitalizacji Miasta i Gminy Opatów*

Zdjęcie 16 Kościół pw. Św. Idziego – Podole/Ptkanów



Źródło: [polskaniezwykla.pl](http://polskaniezwykla.pl)





## 6 Cele rewitalizacji oraz odpowiadające zidentyfikowanym potrzebom rewitalizacyjnym kierunki działań mających na celu eliminację lub ograniczenie negatywnych zjawisk

Program Rewitalizacji zakłada wdrażanie wizji poprzez 8 celów szczegółowych:

Cel szczegółowy 1: Wyrównywanie szans edukacyjnych na obszarach rewitalizacji

Cel szczegółowy 2: Zwiększenie aktywności mieszkańców i organizacji społecznych na obszarach rewitalizacji

Cel szczegółowy 3: Zmniejszenie bezrobocia i zwiększenie przedsiębiorczości na obszarach rewitalizacji

Cel szczegółowy 4: Zwiększenie dostępu do kultury i zachowanie dziedzictwa kulturowego na obszarach rewitalizacji

Cel szczegółowy 5: Poprawa środowiska naturalnego na obszarach rewitalizacji

Cel szczegółowy 6: Poprawa funkcjonalności przestrzeni publicznej na obszarach rewitalizacji

Cel szczegółowy 7: Zwiększenie bezpieczeństwa i poprawa infrastruktury drogowej na obszarach rewitalizacji

Cel szczegółowy 8: Zwiększenie dostępu do usług społecznych i zdrowotnych na obszarach rewitalizacji

W poszczególnych obszarach rewitalizacji przewiduje się następujące kierunki działań:

<b>Cel szczegółowy 1: Wyrównywanie szans edukacyjnych na obszarach rewitalizacji</b>		
<p>Obszar 1 miasto Opatów - kierunki działań</p> <ul style="list-style-type: none"> <li>• Zajęcia pozalekcyjne - wyrównywanie szans edukacyjnych w placówkach oświatowych na terenie Miasta Opatów</li> <li>• Modernizacja infrastruktury sportowej na terenie Miasta Opatów</li> <li>• Rozwijanie zainteresowań dzieci i młodzieży</li> <li>• Edukacja ekologiczna</li> </ul>	<p>Obszar 2 sołectwo Brzeziny - kierunki działań</p> <ul style="list-style-type: none"> <li>• Rozwijanie zainteresowań dzieci i młodzieży</li> <li>• Edukacja ekologiczna</li> </ul>	<p>Obszar 2 sołectwo Podole - kierunki działań</p> <ul style="list-style-type: none"> <li>• Rozwój działalności świetlicowej na terenie sołectwa Podole</li> </ul>
<b>Cel szczegółowy 2: Zwiększenie aktywności mieszkańców i organizacji społecznych na obszarach rewitalizacji</b>		
<p>Obszar 1 miasto Opatów - kierunki działań</p> <ul style="list-style-type: none"> <li>• Aktywizacja społeczno-gospodarcza osób wykluczonych lub zagrożonych wykluczeniem społecznym mieszkających zwłaszcza na obszarach zdegradowanych</li> <li>• Ożywienie Opatowa poprzez organizację różnego rodzaju imprez i wydarzeń (kulturalnych, sportowych, rekreacyjnych, itp.)</li> </ul>	<p>Obszar 2 sołectwo Brzeziny - kierunki działań</p> <ul style="list-style-type: none"> <li>• Wspieranie organizacji pozarządowych</li> <li>• Szkolenia dla organizacji pozarządowych, przedsiębiorstw i rolników</li> </ul>	<p>Obszar 2 sołectwo Podole - kierunki działań</p> <ul style="list-style-type: none"> <li>• Powstawanie nowych firm na terenie sołectwa Podole</li> <li>• Wspieranie organizacji pozarządowych</li> <li>• Szkolenia dla organizacji pozarządowych, przedsiębiorstw i rolników</li> </ul>



Program Rewitalizacji Miasta i Gminy Opatów

<ul style="list-style-type: none"> <li>• Wspieranie organizacji pozarządowych</li> <li>• Szkolenia dla administracji publicznej, organizacji pozarządowych, przedsiębiorstw i rolników</li> </ul>		
<p><b>Cel szczegółowy 3: Zmniejszenie bezrobocia i zwiększenie przedsiębiorczości na obszarach rewitalizacji</b></p>		
<p>Obszar 1 miasto Opatów - kierunki działań</p> <ul style="list-style-type: none"> <li>• Przedsięwzięcia rewitalizacyjne Ośrodka Pomocy Społecznej</li> <li>• Zwiększenie potencjału gospodarczego miasta</li> <li>• Powstawanie nowych firm i wspieranie już istniejących</li> <li>• Zwiększenie potencjału turystycznego Opatowa</li> <li>• Wsparcie inwestycyjne MŚP</li> </ul>	<p>Obszar 2 sołectwo Brzezie - kierunki działań</p> <ul style="list-style-type: none"> <li>• Aktywizacja społeczno-gospodarcza osób wykluczonych lub zagrożonych wykluczeniem społecznym mieszkających na terenie sołectwa Brzezie</li> <li>• Powstawanie nowych firm i wspieranie już istniejących</li> <li>• Wsparcie inwestycyjne MŚP</li> <li>• Powstawanie i rozwój gospodarstw agroturystycznych</li> </ul>	<p>Obszar 2 sołectwo Podole- kierunki działań</p> <ul style="list-style-type: none"> <li>• Aktywizacja społeczno-gospodarcza osób wykluczonych lub zagrożonych wykluczeniem społecznym mieszkających na terenie sołectwa Podole</li> <li>• Wsparcie inwestycyjne MŚP</li> <li>• Powstawanie i rozwój gospodarstw agroturystycznych</li> </ul>
<p><b>Cel szczegółowy 4: Zwiększenie dostępu do kultury i zachowanie dziedzictwa kulturowego na obszarach rewitalizacji</b></p>		
<p>Obszar 1 miasto Opatów - kierunki działań</p> <ul style="list-style-type: none"> <li>• Ożywienie Opatowa poprzez organizację różnego rodzaju imprez i wydarzeń (kulturalnych, sportowych, rekreacyjnych, itp.)</li> <li>• Zwiększenie potencjału turystycznego Opatowa</li> <li>• Zachowanie dziedzictwa kulturowego Kolegiaty Opatowskiej – perły Ziemi Świętokrzyskiej</li> <li>• Renowacja Klasztoru OO Bernardynów wraz z najbliższą przestrzenią</li> <li>• Rozszerzenie oferty kulturalnej na terenie Gminy Opatów i powiatu opatowskiego poprzez przebudowę i wyposażenie Opatowskiego Ośrodka Kultury w Opatowie oraz adaptację i wyposażenie części pomieszczeń na cele Powiatowej i Miejsko – Gminnej Biblioteki Publicznej w Opatowie</li> <li>• Rozwijanie zainteresowań dzieci i młodzieży</li> </ul>	<p>Obszar 2 sołectwo Brzezie - kierunki działań</p> <ul style="list-style-type: none"> <li>• Rozwijanie zainteresowań dzieci i młodzieży</li> <li>• Adaptacja remizy OSP na świetlicę wiejską</li> </ul>	<p>Obszar 2 sołectwo Podole- kierunki działań</p> <ul style="list-style-type: none"> <li>• Rozwój działalności świetlicowej na terenie sołectwa Podole</li> <li>• Modernizacja połączona z głęboką termomodernizacją budynku pełniącego funkcję: remizy OSP/świetlicy wiejskiej</li> <li>• Prace rewitalizacyjne przy Kościele Św. Idziego w Podolu</li> </ul>



Program Rewitalizacji Miasta i Gminy Opatów

<b>Cel szczegółowy 5: Poprawa środowiska naturalnego na obszarach rewitalizacji</b>		
<p>Obszar 1 miasto Opatów - kierunki działań</p> <ul style="list-style-type: none"> <li>• Wdrażanie Programu usuwania azbestu i wyrobów zawierających azbest z obszaru rewitalizacji</li> <li>• Poprawa gospodarki wodno-ściekowej na obszarze rewitalizacji</li> <li>• Termomodernizacja obiektów użyteczności publicznej i budynków wielorodzinnych</li> <li>• Projekty parasolowe dla mieszkańców (OZE i EWE w budynkach prywatnych)</li> <li>• Modernizacja oświetlenia ulicznego</li> </ul>	<p>Obszar 2 sołectwo Brzezie - kierunki działań</p> <ul style="list-style-type: none"> <li>• Wdrażanie Programu usuwania azbestu i wyrobów zawierających azbest z terenu sołectwa Brzezie</li> <li>• Budowa kanalizacji na terenie sołectwa Brzezie</li> <li>• Projekty parasolowe dla mieszkańców (OZE i EWE w budynkach prywatnych)</li> </ul>	<p>Obszar 2 sołectwo Podole- kierunki działań</p> <ul style="list-style-type: none"> <li>• Wdrażanie Programu usuwania azbestu i wyrobów zawierających azbest z terenu sołectwa Podole</li> <li>• Projekty parasolowe dla mieszkańców (OZE i EWE w budynkach prywatnych)</li> </ul>
<b>Cel szczegółowy 6: Poprawa funkcjonalności przestrzeni publicznej na obszarach rewitalizacji</b>		
<p>Obszar 1 miasto Opatów - kierunki działań</p> <ul style="list-style-type: none"> <li>• Poprawa estetyki i funkcjonalności przestrzeni publicznej na terenie miasta</li> <li>• Modernizacja infrastruktury sportowej na terenie Miasta Opatów</li> <li>• Zwiększenie potencjału turystycznego Opatowa</li> <li>• Poprawa infrastruktury drogowej i bezpieczeństwa na obszarze rewitalizacji</li> <li>• Poprawa gospodarki wodno-ściekowej na obszarze rewitalizacji</li> <li>• Edukacja ekologiczna</li> <li>• Modernizacja oświetlenia ulicznego</li> </ul>	<p>Obszar 2 sołectwo Brzezie - kierunki działań</p> <ul style="list-style-type: none"> <li>• Budowa kanalizacji na terenie sołectwa Brzezie</li> <li>• Edukacja ekologiczna</li> </ul>	<p>Obszar 2 sołectwo Podole- kierunki działań</p> <ul style="list-style-type: none"> <li>• Zagospodarowanie centrum wsi Podole</li> <li>• Uporządkowanie gospodarki ściekowej na terenie sołectwa Podole</li> <li>• Utworzenie trasy spacerowej od centrum wsi (remiza/stawy) do Lipowej</li> </ul>
<b>Cel szczegółowy 7: Zwiększenie bezpieczeństwa i poprawa infrastruktury drogowej na obszarach rewitalizacji</b>		
<p>Obszar 1 miasto Opatów - kierunki działań</p> <ul style="list-style-type: none"> <li>• Poprawa infrastruktury drogowej i bezpieczeństwa na obszarze rewitalizacji</li> <li>• Modernizacja oświetlenia ulicznego</li> </ul>	<p>Obszar 2 sołectwo Brzezie - kierunki działań</p> <ul style="list-style-type: none"> <li>• Modernizacja oświetlenia ulicznego</li> </ul>	<p>Obszar 2 sołectwo Podole- kierunki działań</p> <ul style="list-style-type: none"> <li>• Poprawa bezpieczeństwa na terenie sołectwa Podole</li> <li>• Modernizacja oświetlenia ulicznego</li> </ul>
<b>Cel szczegółowy 8: Zwiększenie dostępu do usług społecznych i zdrowotnych na obszarach rewitalizacji</b>		
<p>Obszar 1 miasto Opatów - kierunki działań</p>	<p>Obszar 2 sołectwo Brzezie - kierunki działań</p>	<p>Obszar 2 sołectwo Podole- kierunki działań</p>



*Program Rewitalizacji Miasta i Gminy Opatów*

<ul style="list-style-type: none"><li>• Wdrażanie programów profilaktycznych i rozwój usług zdrowotnych</li><li>• Przedsięwzięcia rewitalizacyjne Ośrodka Pomocy Społecznej</li><li>• Poprawa stanu technicznego budynków socjalnych i komunalnych na terenie Miasta Opatów</li><li>• Dostosowanie infrastruktury budynków użyteczności publicznej do potrzeb osób niepełnosprawnych</li></ul>	<ul style="list-style-type: none"><li>• Działalność Zakładu Opiekuńczo-Leczniczego w Brzeziu</li><li>• Przebudowa, rozbudowa i wyposażenie nieruchomości zabudowanej w Brzeziu w celu utworzenia Zakładu Opiekuńczo-Leczniczego</li></ul>	<ul style="list-style-type: none"><li>• Modernizacja połączona z głęboką termomodernizacją budynku pełniącego funkcję: remizy OSP/świetlicy wiejskiej</li></ul>
--	---	---



## 7 Lista planowanych podstawowych projektów i przedsięwzięć rewitalizacyjnych

Obszar rewitalizacji nr 1 Fragmenty Miasta Opatów	Podstawowe	Uzupełniające	Razem
Liczba projektów rewitalizacyjnych	<b>21</b>	<b>8</b>	<b>29</b>
Szacunkowa wartość projektów rewitalizacyjnych	<b>85 260 000 zł</b>	<b>12 520 000 zł</b>	<b>97 780 000 zł</b>

### Obszar rewitalizacji nr 1 – Miasto Opatów

#### Kluczowe przedsięwzięcia do powodzenia procesu rewitalizacji

- Aktywizacja społeczno-gospodarcza osób wykluczonych lub zagrożonych wykluczeniem społecznym mieszkających zwłaszcza na obszarach zdegradowanych
- Zwiększenie potencjału gospodarczego miasta
- Podnoszenie efektywności kształcenia w placówkach oświatowych Powiatu Opatowskiego
- Zachowanie dziedzictwa kulturowego Kolegiaty Opatowskiej – perły Ziemi Świętokrzyskiej
- Rozszerzenie oferty kulturalnej na terenie Gminy Opatów i powiatu opatowskiego poprzez przebudowę i wyposażenie Opatowskiego Ośrodka Kultury w Opatowie oraz adaptację i wyposażenie części pomieszczeń na cele Powiatowej i Miejsko – Gminnej Biblioteki Publicznej w Opatowie
- Poprawa stanu technicznego budynków socjalnych i komunalnych na terenie Miasta Opatów

#### Uzasadnienie konieczności realizacji opisanych przedsięwzięć rewitalizacyjnych

- akceptacja społeczna dla procesu rewitalizacji jest efektem włączenia interesariuszy w proces diagnozowania i programowania procesu rewitalizacji,
- zgłoszone fiszki przedsięwzięć rewitalizacyjnych,
- spotkania konsultacyjne i wzięcie pod uwagę sugestii i propozycji mieszkańców,
- akceptacja Rady Miejskiej dla celów i zadań związanych z rewitalizacją.

łącznie planuje się 29 zadań rewitalizacyjnych o łącznej wartości ponad 97 mln zł.

L.p.	Sfera wraz z nazwą projektu	Szacunkowa wartość
<b>Projekty rewitalizacyjne w sferze społecznej</b>		<b>3 660 000 zł</b>
1.	Zajęcia pozalekcyjne - wyrównywanie szans edukacyjnych w placówkach oświatowych na terenie Miasta Opatów	800 000 zł
2.	Aktywizacja społeczno-gospodarcza osób wykluczonych lub zagrożonych wykluczeniem społecznym mieszkających zwłaszcza na obszarach zdegradowanych	320 000 zł
3.	Wdrażanie programów profilaktycznych i rozwój usług zdrowotnych	300 000 zł
4.	Ożywienie Opatowa poprzez organizację różnego rodzaju imprez i wydarzeń (kulturalnych, sportowych, rekreacyjnych, itp.)	240 000 zł
5.	Przedsięwzięcia rewitalizacyjne Ośrodka Pomocy Społecznej	2 000 000 zł
<b>Projekty rewitalizacyjne w sferze gospodarczej</b>		<b>8 000 000 zł</b>
6.	Zwiększenie potencjału gospodarczego miasta	3 000 000 zł
7.	Powstawanie nowych firm i wspieranie już istniejących	5 000 000 zł
<b>Projekty rewitalizacyjne w sferze środowiskowej</b>		<b>200 000 zł</b>
8.	Wdrażanie Programu usuwania azbestu i wyrobów zawierających azbest z obszaru rewitalizacji	200 000 zł



Program Rewitalizacji Miasta i Gminy Opatów

<b>Projekty rewitalizacyjne w sferze funkcjonalno-przestrzennej</b>		<b>44 400 000 zł</b>
9.	Poprawa estetyki i funkcjonalności przestrzeni publicznej na terenie miasta	3 000 000 zł
10.	Modernizacja infrastruktury sportowej na terenie Miasta Opatów	3 000 000 zł
11.	Podnoszenie efektywności kształcenia w placówkach oświatowych Powiatu Opatowskiego	4 000 000 zł
12.	Zwiększenie potencjału turystycznego Opatowa	2 000 000 zł
13.	Poprawa infrastruktury drogowej i bezpieczeństwa na obszarze rewitalizacji	5 000 000 zł
14.	Poprawa gospodarki wodno-ściekowej na obszarze rewitalizacji	18 000 000 zł
15.	Zachowanie dziedzictwa kulturowego Kolegiaty Opatowskiej – perły Ziemi Świętokrzyskiej	7 000 000 zł
16.	Renowacja Klasztoru OO Bernardynów wraz z najbliższą przestrzenią	1 000 000 zł
17.	Rozszerzenie oferty kulturalnej na terenie Gminy Opatów i powiatu opatowskiego poprzez przebudowę i wyposażenie Opatowskiego Ośrodka Kultury w Opatowie oraz adaptację i wyposażenie części pomieszczeń na cele Powiatowej i Miejsko – Gminnej Biblioteki Publicznej w Opatowie	1 400 000 zł
<b>Projekty rewitalizacyjne w sferze technicznej</b>		<b>29 000 000 zł</b>
18.	Termomodernizacja obiektów użyteczności publicznej i budynków wielorodzinnych	20 000 000 zł
19.	Poprawa stanu technicznego budynków socjalnych i komunalnych na terenie Miasta Opatów	3 000 000 zł
20.	Utworzenie Ośrodka Medycyny Środowiskowo – Rodzinnej w Powiecie Opatowskim	3 000 000 zł
21.	Adaptacja budynku i doposażenie Muzeum Geodezji i Kartografii w Opatowie	3 000 000 zł
<b>Razem</b>		<b>85 260 000 zł</b>

**Projekty rewitalizacyjne w sferze społecznej**

1 Nazwa projektu	<b>Projekt rewitalizacyjny nr 1 Zajęcia pozalekcyjne - wyrównywanie szans edukacyjnych w placówkach oświatowych na terenie Miasta Opatów</b>
2 Wskazanie podmiotów realizujących projekt	Samorządowy Zespół Szkół nr 1 w Opatowie Samorządowy Zespół Szkół nr 2 w Opatowie Gmina Opatów
3 Zakres realizowanych zadań	Organizacja zajęć dodatkowych pozalekcyjnych będzie polegała na rozwoju nauczania opartego na eksperymencie i narzędziach TIK poprzez doposażenie pracowni szkolnych w pomoce dydaktyczne oraz realizację zajęć związanych z rozwojem kompetencji kluczowych: <ul style="list-style-type: none"> <li>• porozumiewanie się w języku ojczystym,</li> <li>• porozumiewanie się w językach obcych,</li> <li>• kompetencje matematyczne i podstawowe kompetencje, naukowo-techniczne,</li> <li>• kompetencje informatyczne,</li> <li>• umiejętność uczenia się,</li> <li>• kompetencje społeczne i obywatelskie,</li> <li>• inicjatywność i przedsiębiorczość,</li> </ul>



Program Rewitalizacji Miasta i Gminy Opatów

	<ul style="list-style-type: none"> <li>• świadomość i ekspresja kulturalna.</li> </ul> <p>Przedsięwzięcie rewitalizacyjne zakłada również zwiększenie umiejętności kadry nauczycielskiej w zakresie posługiwania się narzędziami TIK. W ramach projektów przewiduje się wyjazdy edukacyjne oraz inne zajęcia sportowe, wyrównawcze i rozwijające zainteresowania uczniów na podstawie przeprowadzonej diagnozy potrzeb.</p>
4 Lokalizacja (miejsce przeprowadzenia danego projektu)	Opatów
5 Szacowana wartość	240 000 zł (60 000 zł/rocznie x 8 lat wdrażania Programu)
6 Prognozowane rezultaty wraz ze sposobem ich oceny i zmierzenia w odniesieniu do celów rewitalizacji	<p>Prognozowane rezultaty w okresie wdrażania Programu Rewitalizacji: Minimum 100 uczniów Szkoły Podstawowej rocznie nabędzie lub wzmocni kompetencje kluczowe (m.in. język obcy, matematyka, umiejętności uczenia się i informatyczne). Każdy uczeń będzie miał możliwość – w ramach różnych projektów - uczestnictwa w kilku typach wsparcia zgodnie ze ścieżką edukacyjną na którą składają się zajęcia dodatkowe i wyrównawcze. Nauczyciele otrzymają wsparcie w postaci kursów doszkalających.</p> <p>Sposoby pomiaru rezultatów projektów:</p> <ul style="list-style-type: none"> <li>• dziennik zajęć dodatkowych,</li> <li>• dokumentacja fotograficzna,</li> <li>• ankiety.</li> </ul>
7 Horyzont czasowy	2016-2023 (8 lat)

1 Nazwa projektu	<b>Projekt rewitalizacyjny nr 2 Aktywizacja społeczno-gospodarcza osób wykluczonych lub zagrożonych wykluczeniem społecznym mieszkających zwłaszcza na obszarach zdegradowanych</b>
2 Wskazanie podmiotów realizujących projekt	Powiatowy Urząd Pracy w Opatowie Gmina Opatów Towarzystwo Przyjaciół Ziemi Opatowskiej
3 Zakres realizowanych zadań	W ramach projektu będą podejmowane różnego rodzaju aktywne formy aktywizacji osób bezrobotnych i poszukujących pracy m.in. szkolenia, staże, kursy zawodowe, praktyki, refundacja kosztów badań lekarskich, itp. Problem dotyczy blisko 8% mieszkańców miasta Opatów. Potrzebę potwierdzają dane dot. bezrobocia: 2013r.: 726 osób, w tym 310 K, 416 M, 2014r.: 638 osób, w tym 267 K, 371 M, 2015r.: 581 osób, w tym 233 K, 348 M.
4 Lokalizacja (miejsce przeprowadzenia danego projektu)	Urząd Miasta i Gminy Opatów
5 Szacowana wartość	320 000 zł (40 000 zł * 8 lat)
6 Prognozowane rezultaty wraz ze sposobem ich oceny i zmierzenia w odniesieniu do celów	Prognozowane rezultaty w okresie wdrażania Programu Rewitalizacji: W ciągu 8 lat realizacji Programu rewitalizacji minimum 120 mieszkańców miasta Opatów (zakładamy średnio 15 osób rocznie) będzie miało możliwość skorzystać z aktywnych form wspierających zatrudnienie (staże, kursy zawodowe, roboty interwencyjne, praktyki, itp.)



Program Rewitalizacji Miasta i Gminy Opatów

rewitalizacji	<p>Sposób pomiaru rezultatów:</p> <ul style="list-style-type: none"> <li>• listy obecności,</li> <li>• informacje uzyskiwane z Powiatowego Urzędu Pracy,</li> <li>• dane własne Urzędu Miasta i Gminy Opatów,</li> <li>• dokumentacja fotograficzna.</li> </ul>
7 Horyzont czasowy	2016-2023 (8 lat)

1 Nazwa projektu	<b>Projekt rewitalizacyjny nr 3 Wdrażanie programów profilaktycznych i rozwój usług zdrowotnych</b>
2 Wskazanie podmiotów realizujących projekt	Samodzielny Publiczny Zakład Opieki Zdrowotnej w Opatowie Gmina Opatów
3 Zakres realizowanych zadań	<p>Zadanie 1: Szczepienia profilaktyczne przeciwko grypie.</p> <p>Zadanie 2: Program profilaktyki raka piersi (mammografia) Program adresowany jest do kobiet w wieku 50-69 lat, które spełniają jedno z poniższych kryteriów:</p> <ul style="list-style-type: none"> <li>• nie miały wykonywanej mammografii w ciągu ostatnich dwóch lat;</li> <li>• otrzymały w ramach programu profilaktyki raka piersi pisemne wskazanie do wykonania ponownej mammografii po 12 miesiącach z powodu obciążenia następującymi czynnikami ryzyka:</li> <li>• rak piersi wśród członków rodziny (matka, siostra, córka),</li> <li>• mutacja w obrębie genów BRCA1 lub BRCA2;</li> <li>• nie miały wcześniej stwierdzonej zmiany nowotworowej piersi o charakterze złośliwym.</li> </ul> <p>Zadanie 3: Program profilaktyki raka szyjki macicy (cytologia) Program adresowany jest do kobiet w wieku 25-59 lat:</p> <ul style="list-style-type: none"> <li>• które nie miały wykonanej cytologii w ciągu ostatnich trzech lat;</li> <li>• obciążonych czynnikami ryzyka (zakażonych wirusem HIV, przyjmujących leki immunosupresyjne, zakażonych HPV - typem wysokiego ryzyka),</li> <li>• które nie miały wykonanej cytologii w ciągu ostatnich 12 miesięcy.</li> </ul> <p>Kobiety, które były leczone z powodu nowotworu złośliwego szyjki macicy, po zakończeniu kontroli onkologicznej (decyzję podejmuje lekarz prowadzący leczenie onkologiczne) ponownie zostają objęte skryningiem cytologicznym.</p> <p>Zadanie 4: Program badań prenatalnych Program adresowany jest do kobiet w ciąży spełniających co najmniej jedno z poniższych kryteriów:</p> <ul style="list-style-type: none"> <li>• wiek powyżej 35 lat;</li> <li>• wystąpienie w poprzedniej ciąży aberracji chromosomowej płodu lub dziecka;</li> <li>• stwierdzenie strukturalnych aberracji chromosomowych u ciężarnej lub u ojca dziecka;</li> <li>• znacznie zwiększone ryzyko urodzenia dziecka dotkniętego</li> </ul>





	<p>chorobą uwarunkowaną monogenetycznie lub wieloczynnikową;</p> <ul style="list-style-type: none"><li>• stwierdzenie w czasie ciąży nieprawidłowego wyniku badania USG lub badań biochemicznych wskazujących na zwiększone ryzyko aberracji chromosomowej lub wady płodu.</li></ul> <p>Zadanie 5: Program profilaktyki chorób układu krążenia Program adresowany jest do osób które:</p> <ul style="list-style-type: none"><li>• mają 35, 40, 45, 50 lub 55 lat ;</li><li>• złożyły deklarację wyboru lekarza podstawowej opieki zdrowotnej;</li><li>• u których nie została dotychczas rozpoznana choroba układu krążenia i które w okresie ostatnich pięciu lat nie korzystały ze świadczeń udzielanych w ramach profilaktyki chorób układu krążenia, obciążonych następującymi czynnikami ryzyka:<ul style="list-style-type: none"><li>✓ nadciśnienie tętnicze krwi (wartości ciśnienia tętniczego powyżej 140/90 mmHg),</li><li>✓ podwyższone stężenie we krwi cholesterolu całkowitego, LDL-cholesterolu, triglicerydów i niskie stężenie HDL-cholesterolu,</li><li>✓ palenie tytoniu,</li><li>✓ niska aktywność ruchowa,</li><li>✓ nadwaga i otyłość,</li><li>✓ upośledzona tolerancja glukozy,</li><li>✓ wzrost stężenia fibrynogenu,</li><li>✓ wzrost stężenia kwasu moczowego,</li><li>✓ nadmierny stres,</li><li>✓ nieracjonalne odżywianie,</li><li>✓ płeć męska,</li><li>✓ obciążenia genetyczne.</li></ul></li></ul> <p>Zadanie 6: Program profilaktyki chorób odtytoniowych (w tym POChP) Etap podstawowy adresowany jest do osób powyżej 18. roku życia palących papierosy, w tym - w zakresie diagnostyki POChP (przewlekłej obturacyjnej choroby płuc) - do kobiet i mężczyzn pomiędzy 40. a 65. rokiem życia, którzy:</p> <ul style="list-style-type: none"><li>• nie mieli wykonanych badań spirometrycznych w ramach programu profilaktyki POChP w ciągu ostatnich trzech lat,</li><li>• u których nie zdiagnozowano wcześniej, w sposób potwierdzony badaniem spirometrycznym, przewlekłej obturacyjnej choroby płuc, przewlekłego zapalenia oskrzeli lub rozedmy.</li></ul> <p>Etap specjalistyczny adresowany jest do osób uzależnionych od palenia tytoniu, skierowanych z etapu podstawowego programu realizowanego przez lekarza podstawowej opieki zdrowotnej lub z oddziału szpitalnego oraz zgłaszających się bez skierowania.</p> <p>Zadanie 7: Inne programy profilaktyczne w przypadku stwierdzenia takich potrzeb u mieszkańców obszaru rewitalizacji.</p> <p>Zadanie 8: Dalszy rozwój usług zdrowotnych świadczonych przez Samodzielny Publiczny Zakład Opieki Zdrowotnej w Opatowie poprzez zakup niezbędnego wyposażenia oraz wprowadzenie nowych usług.</p>
--	---



Program Rewitalizacji Miasta i Gminy Opatów

	<p>Zadanie 9: Wdrażania przez Samodzielny Publiczny Zakład Opieki Zdrowotnej w Opatowie skoordynowanych modeli leczenia z uwzględnieniem ich środowiskowych aspektów.</p> <p>Zadanie 10: Rozwój usług związanych z rehabilitacją dla osób niepełnosprawnych.</p>
Uzasadnienie projektu	<p>Małe środki finansowe przekładają się także na jakość opieki zdrowotnej. Widoczne jest to głównie w przypadku wymogu korzystania z opieki lekarskiej specjalistycznej głównie w przypadku osób/dzieci z niepełnosprawnością. Jest to kwestia dojazdów do specjalistów, wizyt lekarskich czy <u>opieki dentystycznej</u>. Zaniedbania dotyczące dbałości o higienę ustną widoczne już u stosunkowo młodych rodziców. Nie jest także przedmiotem zainteresowania rodzin kwestia profilaktyki, zdrowego trybu życia, odżywiania. Występują często nałogi (alkohol oraz bardzo powszechne palenie papierosów, przejmowane przez dzieci). W kwestii korzystania ze środków np. PFRON przez osoby niepełnosprawne należy zauważyć, że są one przyznawane bardzo rzadko. Z danych posiadanych przez OPS (świadczenia rodzinne i opiekuńcze wynika, iż dzieci niepełnosprawnych w gminie jest 63 (wg. m-ca maja 2016r.). Sprawa wsparcia w zakresie zdrowotnym wydaje się zasadna.</p>
4 Lokalizacja (miejsce przeprowadzenia danego projektu)	Opatów
5 Szacowana wartość	300 000 zł
6 Prognozowane rezultaty wraz ze sposobem ich oceny i zmierzenia w odniesieniu do celów rewitalizacji	<p>Prognozowane rezultaty w okresie wdrażania Programu Rewitalizacji: Projekt będzie miał wpływ na sferę społeczną związaną z ochroną zdrowia. Diagnoza i stan zdrowia mieszkańców obszaru rewitalizacji wskazują na potrzebę uruchomienia szeregu programów profilaktycznych realizowanych przez różne podmioty. Istnieje również potrzeba rozszerzenia usług zdrowotnych świadczonych przez Samodzielny Publiczny Zakład Opieki Zdrowotnej w Opatowie</p> <p>Sposób pomiaru rezultatów:</p> <ul style="list-style-type: none"> <li>• sprawozdania Ośrodka Zdrowia,</li> <li>• protokoły odbioru (w przypadku zakupu aparatury medycznej i wyposażenia),</li> <li>• dokumentacja fotograficzna z realizacji programów profilaktycznych,</li> <li>• ankiety.</li> </ul>
7 Horyzont czasowy	2016-2023 (8 lat)
1 Nazwa projektu	<b>Projekt rewitalizacyjny nr 4 Ożywienie Opatowa poprzez organizację różnego rodzaju imprez i wydarzeń (kulturalnych, sportowych, rekreacyjnych, itp.)</b>
2 Wskazanie podmiotów realizujących projekt	<p>Opatowski Ośrodek Kultury Gmina Opatów Samorządowy Zespół Szkół nr 1 w Opatowie Samorządowy Zespół Szkół nr 2 w Opatowie Przedszkole Publiczne w Opatowie</p>



Program Rewitalizacji Miasta i Gminy Opatów

3 Zakres realizowanych zadań	Zadanie 1: Organizacja festynów rodzinnych. Zadanie 2: Organizacja zawodów sportowych. Zadanie 3: Organizacja imprez integracyjnych dla mieszkańców. Zadanie 4: Organizacja imprez kulturalno-rozrywkowych promujących Miasto i Gminę Opatów.
4 Lokalizacja (miejsce przeprowadzenia danego projektu)	Opatów
5 Szacowana wartość	240 000 zł (30 000 zł * 8 lat)
6 Prognozowane rezultaty wraz ze sposobem ich oceny i zmierzenia w odniesieniu do celów rewitalizacji	Prognozowane rezultaty w okresie wdrażania Programu Rewitalizacji: 1 Zorganizowanie minimum 3 imprez rocznie na obszarze rewitalizacji (razem 24 w okresie realizacji Programu). 2 Wzrost liczby odwiedzających sołectwo turystów. 3 Zwiększenie dochodów firm działających na obszarze rewitalizacji. 4 Zwiększenie oferty kulturalnej w sołectwie. Sposób pomiaru: <ul style="list-style-type: none"> <li>• dokumentacja fotograficzna,</li> <li>• strona internetowa Miasta i Gminy Opatów</li> </ul>
7 Horyzont czasowy	2016-2023 (8 lat)

1 Nazwa projektu	<b>Projekt rewitalizacyjny nr 5</b> <b>Przedsięwzięcia rewitalizacyjne Ośrodka Pomocy Społecznej</b>
2 Wskazanie podmiotów realizujących projekt	Ośrodek Pomocy Społecznej Gmina Opatów Samorządowy Zespół Szkół nr 1 w Opatowie Samorządowy Zespół Szkół nr 2 w Opatowie Przedszkole Publiczne w Opatowie
3 Zakres realizowanych zadań	<b>Zadanie 1: Asystent Rodziny</b> <b>Zadanie 2: Przerwanie procesu dziedziczonego ubóstwa na obszarach zdegradowanych</b> w ramach Programu Operacyjnego Wiedza-Edukacja-Rozwój. Ogólnopolski projekt Instytutu Pracy i Spraw Socjalnych z Warszawy w partnerstwie z Gminą Opatów, przygotowywany w ramach konkursu ogłoszonego przez Ministerstwo Rozwoju  <b>Zadanie 3: Utworzenie i działalność punktu poradnictwa rodzinnego dla podopiecznych OPS, osób doświadczających przemocy w rodzinie oraz innych sytuacji kryzysowych</b>  Projekt w ramach Osi priorytetowej 9. Regionalnego Programu Operacyjnego Województwa Świętokrzyskiego - Włączenie społeczne i walka z ubóstwem, Działanie 9.1 Aktywna integracja zwiększająca szanse na zatrudnienie z przeznaczeniem na realizację zadań aktywizujących i pomocowych na rok 2017 r. W ramach wnioskowanych środków przewidziano m.in. realizację zadania w postaci szkolenia zawodowego z zakresu „Opiekun osób starszych”. W ramach wnioskowanych środków przewidziano m.in. realizację zadania w postaci szkolenia zawodowego z zakresu opiekun osób starszych dla 12 osób, co jest odpowiedzią na stwierdzone potrzeby środowiskowe związane z sytuacją demograficzną w gminie.
4 Lokalizacja (miejsce)	Urząd Miasta i Gminy Opatów



Program Rewitalizacji Miasta i Gminy Opatów

przeprowadzenia danego projektu)	
5 Szacowana wartość	2 000 000 zł Zadanie 3: Przewidywany koszt realizacji projektu 430 986,23 zł, w tym wkład własny gminy 75 792 zł.
6 Prognozowane rezultaty wraz ze sposobem ich oceny i zmierzenia w odniesieniu do celów rewitalizacji	Prognozowane rezultaty w okresie wdrażania Programu Rewitalizacji: <ul style="list-style-type: none"> <li>• zmniejszenie ubóstwa na obszarze rewitalizacji,</li> </ul> Sposób pomiaru rezultatów: <ul style="list-style-type: none"> <li>• listy obecności,</li> <li>• informacje uzyskiwane z Ośrodka Pomocy Społecznej,</li> <li>• dane własne Urzędu Miasta i Gminy Opatów,</li> <li>• dokumentacja fotograficzna.</li> </ul>
7 Horyzont czasowy	2016-2023 (8 lat)

**Projekty rewitalizacyjne w sferze gospodarczej**

1 Nazwa projektu	<b>Projekt rewitalizacyjny nr 6</b> <b>Zwiększenie potencjału gospodarczego miasta</b>
2 Wskazanie podmiotów realizujących projekt	Gmina Opatów Przedsiębiorcy zainteresowani inwestycjami na obszarze rewitalizacji
3 Zakres realizowanych zadań	Zadanie 1: Zagospodarowanie terenów inwestycyjnych Zadanie 2: Rewitalizacja terenów przemysłowych - Mleczarnia przy ul. Sienkiewicza, - tereny po byłej Wólczance.
4 Lokalizacja (miejsce przeprowadzenia danego projektu)	Opatów – tereny inwestycyjne Opatów – tereny przemysłowe
5 Szacowana wartość	
6 Prognozowane rezultaty wraz ze sposobem ich oceny i zmierzenia w odniesieniu do celów rewitalizacji	Prognozowane rezultaty w okresie wdrażania Programu Rewitalizacji: <ul style="list-style-type: none"> <li>• liczba ha zagospodarowanych terenów inwestycyjnych – 5,</li> </ul> Sposób pomiaru rezultatów: <ul style="list-style-type: none"> <li>• protokoły odbioru,</li> <li>• dokumentacja fotograficzna.</li> </ul>
7 Horyzont czasowy	2016-2019

1 Nazwa projektu	<b>Projekt rewitalizacyjny nr 7</b> <b>Powstawanie nowych firm i wspieranie już istniejących</b>
2 Wskazanie podmiotów realizujących projekt	Mieszkańcy miasta Opatów planujący założyć własną firmę Mieszkańcy miasta Opatów już prowadzący firmę Gmina Opatów Powiatowy Urząd Pracy w Opatowie Wojewódzki Urząd Pracy w Kielcach Ośrodek Pomocy Społecznej w Opatowie
3 Zakres realizowanych zadań	Zadanie rewitalizacyjne polega na powstawaniu nowych firm na obszarze rewitalizacji i wspieraniu już istniejących (m.in. organizacja szkoleń, spotkań informacyjnych, itp.) na terenie sołectwa działa 461 firm (wg stanu na 02.06.2016r.). Istnieje potrzeba tworzenia nowych



Program Rewitalizacji Miasta i Gminy Opatów

	podmiotów m.in. dzięki dotacjom Wojewódzkiego i Powiatowego Urzędu Pracy na założenie własnej działalności gospodarczej. W ramach zadania powinny być przeprowadzone szkolenia oraz wsparcie doradcze i pomostowe, co będzie gwarantować większą szansę na „przetrwanie” nowo założonych firm.
4 Lokalizacja (miejsce przeprowadzenia danego projektu)	Obszar rewitalizacji - Opatów
5 Szacowana wartość	5 000 000 zł
6 Prognozowane rezultaty wraz ze sposobem ich oceny i zmierzenia w odniesieniu do celów rewitalizacji	Prognozowane rezultaty w okresie wdrażania Programu Rewitalizacji: W okresie 8 lat powstanie minimum 80 firm (tj. średnio 10 rocznie), aby na koniec okresu wdrażania Programu na terenie sołectwa działało min. 500 podmiotów gospodarczych.  Sposób pomiaru rezultatów: <ul style="list-style-type: none"> <li>• Centralna Ewidencja i Informacja o Działalności Gospodarczej.</li> </ul>
7 Horyzont czasowy	2016-2023 (8 lat)

**Projekty rewitalizacyjne w sferze środowiskowej**

1 Nazwa projektu	<b>Projekt rewitalizacyjny nr 8 Wdrażanie Programu usuwania azbestu i wyrobów zawierających azbest z obszaru rewitalizacji</b>
2 Wskazanie podmiotów realizujących projekt	Gmina Opatów + mieszkańcy obszaru rewitalizacji składający wnioski o udział w Programie Wojewódzki Fundusz Ochrony Środowiska i Gospodarki Wodnej w Kielcach Narodowy Fundusz Ochrony Środowiska i Gospodarki Wodnej w Warszawie
3 Zakres realizowanych zadań	Przedsięwzięcie zakłada demontaż, transport i utylizacja wyrobów azbestowych z dachów budynków mieszkalnych i gospodarczych. Zakłada się ogółem utylizację około 30 ton azbestu/rocznie. Na terenie miasta Opatów pozostaje jeszcze do utylizacji 463,37 ton/azbestu.
4 Lokalizacja (miejsce przeprowadzenia danego projektu)	Miasto Opatów, budynki prywatne, na podstawie wniosków prywatnych właścicieli deklarujących udział w Programie
5 Szacowana wartość	200 000 zł
6 Prognozowane rezultaty wraz ze sposobem ich oceny i zmierzenia w odniesieniu do celów rewitalizacji	Prognozowane rezultaty w okresie wdrażania Programu Rewitalizacji: Usunięcie minimum 240 ton wyrobów zawierających azbest w okresie realizacji Programu Restrukturyzacji.  Sposób pomiaru: <ul style="list-style-type: none"> <li>• protokoły odbioru.</li> </ul>
7 Horyzont czasowy	2016-2023 (8 lat)

**Projekty rewitalizacyjne w sferze funkcjonalno-przestrzennej**

1 Nazwa projektu	<b>Projekt rewitalizacyjny nr 9 Poprawa estetyki i funkcjonalności przestrzeni publicznej na terenie miasta</b>
2 Wskazanie	Gmina Opatów



Program Rewitalizacji Miasta i Gminy Opatów

podmiotów realizujących projekt	Zarząd Dróg Powiatowych
3 Zakres realizowanych zadań	<p>Zadanie 1: Przebudowa rynku w Opatowie - wykonanie kanalizacji burzowej, wymiana sieci wodociągowej i kanalizacyjnej, sieci kablowej, odbudowanie fontanny, renowacja pomnika mjr L. Zwierzdowskiego</p> <p>Zadanie 2: Poprawa estetyki budynków prywatnych zlokalizowanych wokół rynku poprzez ich odnowienie i termomodernizację.</p> <p>Zadanie 3: Wykonanie małej architektury na Placu Obrońców Pokoju, ul. Kościuszki (ławki, stojaki na rowery, koszy, tablic)</p> <p>Zadanie 4: Poprawa estetyki miasta na wjazdach do niego</p> <p>Zadanie 5: Przebudowa nieruchomości przyległej do wspólnoty ul. Szeroka 32 (studnia szczęścia, niwelacja terenu, przebudowa sieci burzowej i wodno-kanalizacyjnej)</p> <p>Zadanie 6: Modernizacja drogi, parkingu i kładki pieszej od ul. Świętokrzyskiej do zalewu w Zochcinku oraz urządzenie alejek spacerowych wraz z mini parkiem od strony wschodniej przy zalewie w Zochcinku.</p>
4 Lokalizacja (miejsce przeprowadzenia danego projektu)	Opatów
5 Szacowana wartość	3 000 000 zł
6 Prognozowane rezultaty wraz ze sposobem ich oceny i zmierzenia w odniesieniu do celów rewitalizacji	<p>Prognozowane rezultaty w okresie wdrażania Programu Rewitalizacji:</p> <ul style="list-style-type: none"> <li>• liczba przebudowanych rynków – 1,</li> </ul> <p>Sposób pomiaru rezultatów:</p> <ul style="list-style-type: none"> <li>• protokoły odbioru,</li> <li>• dokumentacja fotograficzna.</li> </ul>
7 Horyzont czasowy	2017-2021

1 Nazwa projektu	<b>Projekt rewitalizacyjny nr 10 Modernizacja infrastruktury sportowej na terenie Miasta Opatów</b>
2 Wskazanie podmiotów realizujących projekt	Gmina Opatów Samorządowy Zespół Szkół nr 1 w Opatowie Samorządowy Zespół Szkół nr 2 w Opatowie
3 Zakres realizowanych zadań	<p><b>Zadanie 1: Modernizacja budynku Samorządowego Zespołu Szkół nr 2 w Opatowie wraz z najbliższą przestrzenią publiczną</b></p> <p>Budynek SZS nr 2 (budynek dydaktyczny z salą gimnastyczną oraz budynek Sali sportowej) Zoptymalizowanie wykorzystania istniejących pomieszczeń szkoły, poprawa funkcjonalności i dostosowanie funkcji istniejących pomieszczeń do aktualnych potrzeb szkoły poprzez ich przebudowę lub adaptację (pomieszczenia po mieszkaniach, przy łączniku z salą sportową, pomieszczenia zlokalizowane w podpiwniczeniu budynku, wykonanie wejścia z zewnątrz do podpiwniczenia budynku) na pomieszczenia biblioteki, pomieszczenia wielofunkcyjne.</p> <p>Wybrane zakresy robót oddające charakter inwestycji i zakres opracowania :</p> <p>a. Wykonanie pokrycia dachowego z blachy profilowanej wraz</p>



Program Rewitalizacji Miasta i Gminy Opatów

	<p>z wykonaniem konstrukcji więźby dachowej,</p> <p>b. Wykonanie oświetlenia zewnętrznego obiektu (oświetlenie typu LED)</p> <p>c. Wykonanie instalacji elektrycznej w pracowniach wyposażonych w ramach projektu objętego niniejszym opracowaniem,</p> <p>2. Zagospodarowanie terenu, urządzenie terenów rekreacji i sportu, wykonanie ciągów komunikacyjnych, ogrodzenie terenu, udostępnienie obiektu osobom niepełnosprawnym (winda), odprowadzenie wody z opadów atmosferycznych. W ramach zagospodarowania terenu należy przewidzieć :</p> <p>a. Montaż urządzeń sportowych (m.in. urządzenia siłowni zewnętrznych, park linowy, trasy z elementami wyposażenia skate parku i inne)</p> <p>b. Kort tenisowy,</p> <p>c. Boisko wielofunkcyjne,</p> <p>d. Osłony, piłkochwyty.</p> <p>3. W budynku sali sportowej - Wymiana istniejącego wyposażenia obiektu i wyposażenie w urządzenia dydaktyczne. Poprawa funkcjonalności obiektu, częściowy remont elewacji i odprowadzenia wody z dachu (należy opracować inwentaryzację i nową dokumentację w zakresie niezbędnym dla potrzeb projektu), wymiana oprzyrządowania, krzesełek widowni, kurtyny dzielącej boisko.</p> <p>4. Wyposażenie szkoły w nowoczesne pomoce dydaktyczno-naukowe, urządzenia multimedialne, sprzęt sportowy w tym również urządzenie do utrzymania i konserwacji sztucznej nawierzchni boiska.</p> <p>Zadanie 2: Budynek Samorządowego Zespołu Szkół nr 1 w Opatowie :</p> <p>1. Zagospodarowanie terenu, urządzenie terenów rekreacji i sportu, wykonanie ciągów komunikacyjnych, ogrodzenie terenu, odprowadzenie wody z opadów atmosferycznych, przebudowa wejścia głównego,</p> <p>W ramach zagospodarowania terenu należy przewidzieć :</p> <p>b. Montaż urządzeń sportowych (m.in. urządzenia siłowni zewnętrznych, trasy z elementami wyposażenia skate parku i inne)</p> <p>c. Remont boiska wielofunkcyjnego,</p> <p>d. Osłony, piłkochwyty.</p> <p>2. Remont obróbek blacharskich,</p> <p>3. Wyposażenie pracowni w nowoczesne pomoce dydaktyczno-naukowe, urządzenia multimedialne, sprzęt sportowy.</p>
4 Lokalizacja (miejsce przeprowadzenia danego projektu)	Opatów
5 Szacowana wartość	3 000 0000 zł
6 Prognozowane rezultaty wraz ze sposobem ich oceny i zmierzenia w odniesieniu do celów	<p>Prognozowane rezultaty w okresie wdrażania Programu Rewitalizacji:</p> <ul style="list-style-type: none"> <li>• Liczba zmodernizowanych boisk sportowych – 1,</li> <li>• Liczba zagospodarowanych terenów wokół szkół – 1,</li> <li>• Liczba doposażonych sal matematycznych, przyrodniczych – 10</li> </ul>



Program Rewitalizacji Miasta i Gminy Opatów

rewitalizacji	Sposób pomiaru rezultatów: <ul style="list-style-type: none"> <li>• protokoły odbioru,</li> <li>• dokumentacja fotograficzna.</li> </ul>
7 Horyzont czasowy	2017-2018

Zdjęcie 17 Samorządowy Zespół Szkół nr 2 w Opatowie



1 Nazwa projektu	<b>Projekt rewitalizacyjny nr 11 Podnoszenie efektywności kształcenia w placówkach oświatowych Powiatu Opatowskiego</b>
2 Wskazanie podmiotów realizujących projekt	Zespół Szkół nr 1 w Opatowie Zespół Szkół nr 2 w Opatowie Powiat Opatowski
3 Zakres realizowanych zadań	<p>Zadanie 1: Podnoszenie efektywności kształcenia poprzez wzmocnienie infrastruktury edukacyjnej Zespołu Szkół Nr 1 przy ulicy Słowackiego 56, 27-500 Opatów poprzez wzmocnienie infrastruktury edukacyjnej</p> <p>Projekt polega na rozbudowie sali gimnastycznej, modernizacji boiska wielofunkcyjnego z nawierzchnią ze sztucznej trawy, remoncie i renowacji Warsztatów Szkolnych oraz modernizacji istniejącego segmentu sportowego. Rozbudowa, modernizacja istniejącej infrastruktury szkolnej w tym infrastruktury sportowej będzie służyć wzmocnieniu sprawności fizycznej uczniów i wzbogaci ofertę programową Placówki.</p> <p>Zadanie 2: Podnoszenie efektywności kształcenia poprzez wzmocnienie infrastruktury edukacyjnej Zespołu Szkół nr 2 przy ulicy Sempołowskiej 1 w Opatowie</p> <p>Projekt polega na modernizacji boiska wielofunkcyjnego i bieżni z nawierzchni poliuretanowej oraz modernizacji oświetlenia terenu. Modernizacja istniejącej infrastruktury szkolnej w tym infrastruktury sportowej będzie służyć wzmocnieniu sprawności fizycznej uczniów i wzbogaci ofertę programową Placówki.</p>
4 Lokalizacja (miejsce przeprowadzenia)	Zespół Szkół nr 1 w Opatowie – ul. Słowackiego 56 Zespół Szkół nr 2 w Opatowie – ul. Sempołowskiej 1





Program Rewitalizacji Miasta i Gminy Opatów

danego projektu)	
5 Szacowana wartość	4 000 000 zł, w tym: Zadanie 1: 3 500 000 zł Zadanie 2: 500 000 zł
6 Prognozowane rezultaty wraz ze sposobem ich oceny i zmierzenia w odniesieniu do celów rewitalizacji	Prognozowane rezultaty w okresie wdrażania Programu Rewitalizacji: <ul style="list-style-type: none"> <li>• liczba zmodernizowanych boisk wielofunkcyjnych – 1,</li> <li>• liczba rozbudowanych sal gimnastycznych – 1,</li> </ul> Sposoby pomiaru rezultatów projektów: <ul style="list-style-type: none"> <li>• protokoły odbioru robót.</li> </ul>
7 Horyzont czasowy	2016-2018

1 Nazwa projektu	<b>Projekt rewitalizacyjny nr 12 Zwiększenie potencjału turystycznego Opatowa</b>
2 Wskazanie podmiotów realizujących projekt	Gmina Opatów Starostwo Powiatowe w Opatowie
3 Zakres realizowanych zadań	<p>Zadanie 1: Przywrócenie funkcji rekreacyjno-wypoczynkowej przestrzeni wzdłuż rzeki Opatówka – wykonanie tzw. promenady (od ul. 1 Maja do ul. Kościuszki - zalewu w Zochcinku ok. 3 km)</p> <ul style="list-style-type: none"> <li>• zbudowanie drogi , parkingu i kładki pieszej od ul. Świętokrzyskiej do zalewu w Zochcinku oraz urządzenie alejek spacerowych wraz z mini parkiem od strony wschodniej przy zalewie w Zochcinku</li> <li>• Docelowo: pasaż pieszo-rowerowy z mini skrzyżowaniem okrężnym i sygnalizacją świetlną , murek okalający pas z wbudowanymi w nich ławkami podgrzewanymi fotowoltaiką</li> </ul> <p>Zadanie 2: Budowa terenu rekreacji dziecięcej i sportowej wraz z odbudową kąpieliska przy rzece Kania. Właściciel terenu inwestycji: Gmina Opatów. Przedsięwzięcie rewitalizacyjne obejmuje zagospodarowanie terenu na działkach nr 805/1, 806/1, 800/3, 865 oraz elementy zagospodarowania terenu związane z odbudową kąpieliska. Na terenie objętym inwestycją zostaną także zlokalizowane urządzenia, place i boiska do zabaw dla dzieci. Opisywana inwestycja zostanie zlokalizowana na miejscu nieczynnego kąpieliska otwartego położonego w dolinie rzeki Kania w Opatowie. Działki na których zostanie bezpośrednio zlokalizowana inwestycja są ogrodzone ogrodzeniem z siatki stalowej w sztywnej oprawie panelowej. Teren inwestycji przecięty jest przez rzeką Kanię na część północno-zachodnią z bezpośrednim dostępem z drogi publicznej ul. Batalionów Chłopskich oraz część południowo-wschodnią, na której znajduje się nieczynne kąpielisko otwarte z zdewastowanym budynkiem zaplecza i niecki basenowej pływakowej oraz brodzika rekreacyjnego. Teren inwestycji części z kąpieliskiem jest otwarty, płaski, porośnięty drzewami jedynie miejscowo wzdłuż rzeki Kania oraz wzdłuż swojej południowej granicy. Działka nr 8000/3 położona jest po drugiej północno-zachodniej stronie rzeki względem kąpieliska porośnięta jest drzewami w całości i ma charakter pagórkowaty. Działka 805/1 położona jest po północnej stronie również w dużej części porośnięta jest drzewami i krzewami, teren tutaj wznosi się z doliny rzeki do ul. Hejnickiego położonej nieco</p>



wyżej od terenu inwestycji. Rzeka przepływając przez przedmiotowy teren inwestycji wzbogaca go krajobrazowo i oddziela go od drogi dojazdowej dlatego też zbudowano most łączący kąpielisko z terenem osiedla Kopernika z ul. Batalionów Chłopskich i Hejnickiego. Istniejący wjazd na teren inwestycji od strony północnej z ul. Batalionów Chłopskich prowadzi poprzez most w głąb działek w kierunku południowym, wjazd utwardzony betonem asfaltowym. Działka nr 805/1 połączona jest z terenem kąpieliska również mostem. Mosty zostały wykonane w postaci przepustów z kręgów betonowych zabezpieczonych ścianami bocznymi żelbetonowymi. Po stronie wschodniej wjazdu przed rzeką Kania istnieje utwardzony plac postojowy dla samochodów. Teren inwestycji zabudowany jest budynkiem zaplecza dla kąpieliska niecką odkrytą basenu otwartego oraz niecką baseniku rekreacyjnego. W narożniku południowo-wschodnim istnieją szalety ze szczelnym bezodpływowym zbiornikiem na ścieki. Instalacja kanalizacji sanitarnej istniejącego budynku zapleczowego włączona jest do szczelnego zbiornika. Istniejące przyłącze wody do basenu prowadzi w kierunku zachodnim. Teren inwestycji wyposażony jest w przyłącze energetyczne napowietrzone oraz latarnie oświetlenia terenu. Obiekt jest zdewastowany: budynek zapleczowy użytkowany jest tylko w części zachodniej, w części wschodniej stanowi ruinę, niecka basenu dużego jest zniszczona, popękana z przechylonymi ścianami, basenik rekreacyjny zniszczony, teren jest nieużytkowany przez wiele lat.

Inwestycja w swoim zakresie obejmuje uporządkowanie terenu inwestycji:

- wyburzenie będącego w złym stanie technicznym budynku zapleczowego kąpieliska,
- wyburzenie szaletów wraz ze zbiornikiem na ścieki,
- wyburzenie niecek basenowych,
- uporządkowaniu powierzchni utwardzonych w ramach budowy nowych,
- uporządkowaniu drzewostanu oraz zieleni niskiej terenu inwestycji poprzez pielęgnację drzew i krzewów, wycięcie suchych obumarłych gałęzi i krzewów, uzupełnienie szaty roślinnej poprzez założenie trawników, nowe nasadzenie drzew i krzewów,
- ograniczone uporządkowanie koryta rzeki Kania wzdłuż terenu inwestycji poprzez odbudowę umocnień z kieszki faszynowej, oczyszczenie koryta z gałęzi, innych zanieczyszczeń, nie planuje się zmiany biegu koryta rzeki oraz zmian profilu koryta

Niniejszy projekt rewitalizacyjny zakłada:

- budowę basenu pływakiego odkrytego zewnętrznego z plażą zewnętrzną utwardzoną, basen z niecką ze stali nierdzewnej o wymiarach 12,5m x 25m,
- budowę budynku zaplecza technicznego kąpieliska, parterowego, niepodpiwniczonego budynku zaplecza przykrytego dachem płaskim,
- budowę budynków zaplecza szatniowego dla klientów o lekkiej konstrukcji stalowej, budynki parterowe,



	<ul style="list-style-type: none"><li>• budowę plaży utwardzonej z niecką brodzika rekreacyjnego dla dzieci,</li><li>• odbudowę wjazdu na teren inwestycji z jego dostosowaniem do nowej funkcji i lokalizacji budynku kąpieliska, z odbudową nawierzchni asfaltowej i dostosowaniem do wymogów pożarowych dotyczących dróg pożarowych, most wjazdu nie zostanie przebudowany, jedynie zostanie wymieniona nawierzchnia i podbudowa drogi oraz zostaną wykonane balustrady ścian brzeżnych mostu na końcu wjazdu na drodze gruntowej zostanie utwardzona kruszywem nawrotka dla samochodów straży pożarnej, nawrotka z łukami wewn. 6,00m i długością od osi wjazdu z terenu 17,50m w obu kierunkach szerokość 4,50m.</li><li>• budowę miejsc postojowych po stronie północnej budynku zaplecza z dostępem z wjazdu na teren,</li><li>• wykonanie przejść pieszych, z głównym ciągiem wejścia z ul. Batalionów Chłopskich, z chodnikami łączącymi poszczególne elementy zagospodarowania terenu oraz elementami małej architektury jak: ławki, kosze na śmieci, tablica informacyjna na wejściu, zielenią niską plaży i wokół budynku,</li><li>• wykonanie podjazdu technicznego pod budynek zaplecza i pomieszczenia techniczne, technologiczne,</li><li>• budowę wiaty śmietnikowej w wymiarach 2,50/2,00m i wys. 2,50m zlokalizowanej na końcu wjazdu przy bramie przejazdowej na granicy wschodniej terenu inwestycji,</li><li>• budową ogrodzenia terenu z wykorzystaniem i przebudowaniem istniejącej podmurówki ogrodzenia, które zostanie wykonane w wysokości całkowitej 2,00m z paneli stalowych ogrodzeniowych z mat przestrzennych z drutu stalowego <math>\phi 4-5\text{mm}</math> ocynkowanego na słupkach systemowych stalowych ocynkowanych montowanych na podmurówce w części istniejącej, odbudowanej lub nowo wykonanej,</li><li>• w ogrodzeniu na wejściu głównym na teren zostanie wykonana brama wjazdowa przesuwna o szerokości przejazdu 4,5-5,0m z furtą przejścia pieszego o szerokości min. 1,20m, zostanie także wykonana brama przejazdowa - wjazdowa z terenu inwestycji w kierunku wschodnim z furtą przejścia pieszego analogicznie jak na wejściu głównym,</li><li>• wykonanie zimnego wału ochronnego porośniętego zielenią, trawą wzdłuż południowej granicy działki 806/1 od strony zachodniej od koryta rzeki do połowy budynku kąpieliska po stronie wschodniej, wał o wysokości ok 1,50m względem istniejącego i projektowanego terenu, przy formowaniu wału należy zwrócić szczególną uwagę na ochronę drzew rosnących wzdłuż przedmiotowej granicy działki, nie należy pni drzew przysypywać ziemią, wał zostanie zlokalizowany w odległości ok 2,0-2,5m od granicy działki,</li><li>• wykonanie ukształtowania terenu, nie przewiduje się drastycznych zmian w ukształtowaniu terenu, budynek kąpieliska wraz z utwardzoną plażą zewnętrzną, brodzikiem dla dzieci i niecką basenu pływackiego zostanie wyniesiony ponad</li></ul>
--	--



	<p>poziom istniejącego terenu o ok. 50 cm do rzędnej <math>\pm 0,00=219,6\text{m}</math> n.p.m., od budynku zostaną ukształtowane stosowne skarpy do poziomu istniejącego wokół terenu, skarpy należy formować równomiernie bez wyraźnych obniżen i górek dla swobodnego spływu wód powierzchniowych opadowych, na murku ogrodzenia plaży brodzika po stronie południowej zostaną uformowane pnącza-winobluszcz,</p> <p>Budowa budynku zaplecza technicznego polegać będzie na stworzeniu pomieszczeń kotłowni, wentylatorni oraz pomieszczeniami technologii basenowej. Budynek jest jednokondygnacyjny, jedynie część technologii basenowej została podpiwniczona zbiornikami wyrównawczymi i stacją pomp. Część szatniową klientów zorganizowano w lokalizowanych przed budynkiem zaplecza technicznego budynkach o lekkiej konstrukcji stalowej. Budynki zlokalizowano po stronie wschodniej basenów.</p> <p>Przy wejściu do zespołu kąpieliska planuje się parterowy budynek kas i dozoru o lekkiej konstrukcji stalowej.</p> <p>Wymiary graniczne zespołu budynków:</p> <ul style="list-style-type: none"> <li>✓ długość-elewacja frontowa - 24,27m,</li> <li>✓ szerokość- 25,685m</li> <li>✓ Powierzchnia zabudowy plaża zewnętrzna z brodzikiem: 230,00 m<sup>2</sup></li> <li>✓ Powierzchnia zabudowy plaża zewnętrzna z basenem pływakim: 540,00 m<sup>2</sup></li> <li>✓ Powierzchnia zabudowy budynek zaplecza technicznego: wys. - 3,70 m, szerokość 6,10 m, długość 24,27 m</li> </ul> <p>Powierzchnia zabudowy budynkami zaplecza szatniowego technicznego:</p> <ul style="list-style-type: none"> <li>✓ wys. całk. -3,70m,szerokość, 2x3,10m, długość-9,10m każdy</li> <li>✓ (uwaga budynki w zespole z przejściem zadaszonym, wystający) -57,00m<sup>2</sup></li> <li>✓ Powierzchnia zabudowy budynek kas i dozoru: wys. całk.-2,95m, szerokość 1,70m, długość- 2,20m -3,74m<sup>2</sup></li> <li>✓ Powierzchnia całkowita obiektów: 1154,85m<sup>2</sup></li> <li>✓ Kubatura zewnętrzna budynków: 695,00m<sup>2</sup></li> <li>✓ Ilość kondygnacji: 1</li> <li>✓ Powierzchnia wody w basenie: 312,50+44,00m<sup>2</sup></li> <li>✓ Pojemność basenów: 437,00+17,00m<sup>2</sup></li> <li>✓ Pojemność obiektu (max. ilość klientów): hala basenowa basen pływakim max. 38 osób</li> <li>✓ Obsługa obiektu (pracownicy) 2 osób na zmianę</li> <li>✓ Miejsca parkingowe 9 miejsc zewnętrznych 10 miejsc na terenie</li> </ul> <p>Zadanie 3: Modernizacja i wyposażenie starej plebani w celu utworzenia domu pielgrzyma i muzeum  Zadanie 4: Brama Warszawska  Zadanie 5: Podziemna Trasa Turystyczna</p>
<p>4 Lokalizacja (miejsce przeprowadzenia</p>	<p>Opatów  Zadanie 3: Lokalizacja inwestycji: miejscowość Opatów, gmina Opatów,</p>



Program Rewitalizacji Miasta i Gminy Opatów

danego projektu)	woj. Świętokrzyskie, dz. Nr ewid. 805/1, 806/1, 800/3, 865 położone przy ul. m. Hejnickiego.
5 Szacowana wartość	2 000 000 zł
6 Prognozowane rezultaty wraz ze sposobem ich oceny i zmierzenia w odniesieniu do celów rewitalizacji	<p>Prognozowane rezultaty w okresie wdrażania Programu Rewitalizacji:</p> <ul style="list-style-type: none"> <li>✓ Liczba wybudowanych promenad – 1,</li> <li>✓ Liczba km wybudowanych promenad – 3,</li> <li>✓ Liczba odbudowanych basenów letnich – 1,</li> </ul> <p>Powierzchnia zabudowy dla zadania: Budowa terenu rekreacji dziecięcej i sportowej wraz z odbudową kąpieliska:</p> <ul style="list-style-type: none"> <li>✓ działka 805/1 - 1202,00m<sup>2</sup></li> <li>✓ działka 806/1 -10005,00m<sup>2</sup></li> <li>✓ działka 800/3 - 1975,00m<sup>2</sup></li> <li>✓ działki rzeki w terenie inwestycji - 475,00m<sup>2</sup></li> <li>✓ razem powierzchnia terenu objętego inwestycją - 13657,00m<sup>2</sup></li> <li>✓ powierzchnia zabudowy budynkiem 168,5m<sup>2</sup>+ 57m<sup>2</sup>+ 3,75m<sup>2</sup>= 229,25m<sup>2</sup></li> <li>✓ powierzchnia zabudowy plaża z basenem pływackim-540,00m<sup>2</sup></li> <li>✓ powierzchnia zabudowy plaża z brodzikiem dla dzieci-230,00m<sup>2</sup></li> <li>✓ wiata śmietnikowa - 5,00m<sup>2</sup></li> <li>✓ zbiornik wód popłucznych - 20,00m<sup>2</sup></li> <li>✓ istniejący most wjazdu głównego - 96,60m<sup>2</sup></li> <li>✓ istniejący most przejścia na działkę 805/1 - 34,00m<sup>2</sup></li> <li>✓ <b>razem powierzchnia zabudowy- 1154,85m<sup>2</sup></b></li> <li>✓ powierzchnia terenów utwardzonych asfaltem - 513,00m<sup>2</sup></li> <li>✓ powierzchnia podjazdu zapleczonego szer. 3,0m kostka betonowa drogowa -161,00m<sup>2</sup></li> <li>✓ powierzchnia terenów utwardzonych płytami ażurowymi- plac techniczny -162,00m<sup>2</sup></li> <li>✓ powierzchnia chodnika- płyty betonowe alejka wejścia głównego -110,00m<sup>2</sup></li> <li>✓ powierzchnia chodnika- płyty betonowe alejka wejścia do budynków zapleczonego szatniowych -520,00m<sup>2</sup></li> <li>✓ powierzchnia pozostałych chodników- płyty betonowe chodnikowe, kostka betonowa 50,00+65,00+38,00+14,00+160,00+26,00 -380,00m<sup>2</sup></li> <li>✓ powierzchnia placów zabaw, nawierzchnia z kostki betonowej - 86,00m<sup>2</sup></li> <li>✓ powierzchnia terenów zielonych z rzeką - 8237,05m<sup>2</sup></li> <li>✓ powierzchnia boiska do siatkówki plażowej piasek - 561,00m<sup>2</sup></li> <li>✓ powierzchnia placu zabaw, nawierzchnia miękka poliuretanowa - 379,10m<sup>2</sup></li> </ul> <p>Sposób pomiaru rezultatów:</p> <ul style="list-style-type: none"> <li>✓ protokoły odbioru,</li> <li>✓ dokumentacja fotograficzna.</li> </ul>
7 Horyzont czasowy	2017-2021

Zdjęcie 18 Planowana promena w Opatowie – stan obecny





Fot. Urząd Miasta i Gminy Opatów

1 Nazwa projektu	<b>Projekt rewitalizacyjny nr 13 Poprawa infrastruktury drogowej i bezpieczeństwa na obszarze rewitalizacji</b>
2 Wskazanie podmiotów realizujących projekt	Gmina Opatów
3 Zakres realizowanych zadań	Zadanie 1: Modernizacja ulicy Słonecznej Zadanie 2: Modernizacja ulicy Nowowałowej Zadanie 3: Wykonanie kładki na targowicę nad drogą krajową Zadanie 4: Modernizacja ul. Wąskiej Zadanie 5: Modernizacja ul. S. Żeromskiego i ul. Konopnickiej Zadanie 6: Modernizacja ul. M. Reja Zadanie 7: Modernizacja ul. Cz. Miłosza Zadanie 8: Modernizacja ul. St. Czernika Zadanie 9: Modernizacja ul. Nowej Zadanie 10: Modernizacja ul. Jagiełły Zadanie 11: Modernizacja ul. Lubelskiej Zadanie 12: Budowa małego ronda/sygnalizacji w ciągu promenady, gdzie dzieci i rodzice m.in. na rowerach mogliby się uczyć jeździć i włączać do ruchu drogowego Zadanie 13: Budowa i montaż monitoringu na obszarze rewitalizacji W przypadku infrastruktury drogowej zakłada się również w przypadku potrzeb modernizację infrastruktury wodno-kanalizacyjnej i kablowej oraz wykonanie /modernizację chodników, oświetlenia ulicznego/.
4 Lokalizacja (miejsce przeprowadzenia danego projektu)	Opatów
5 Szacowana wartość	5 000 000 zł
6 Prognozowane rezultaty wraz ze sposobem ich oceny i zmierzenia w	Prognozowane rezultaty w okresie wdrażania Programu Rewitalizacji: <ul style="list-style-type: none"> <li>• Liczba przebudowanych ulic – 11</li> <li>• Liczba km przebudowanych ulic – 5,</li> </ul>

Program Rewitalizacji Miasta i Gminy Opatów

odniesieniu do celów rewitalizacji	Sposób pomiaru rezultatów: <ul style="list-style-type: none"> <li>• protokoły odbioru,</li> <li>• dokumentacja fotograficzna.</li> </ul>
7 Horyzont czasowy	2016-2023

1 Nazwa projektu	<b>Projekt rewitalizacyjny nr 14</b> <b>Poprawa gospodarki wodno-ściekowej na obszarze rewitalizacji</b>
2 Wskazanie podmiotów realizujących projekt	Gmina Opatów
3 Zakres realizowanych zadań	<p>Zadanie 1: Modernizacja oczyszczalni ścieków w Opatowie</p> <p>Zakres prac:</p> <p><b>Budynek oczyszczalni mechanicznej</b></p> <ul style="list-style-type: none"> <li>• Roboty budowlane</li> <li>• Wyposażenie technologiczne: sito piaskownik z odtłuszczaczem</li> <li>• Instalacje elektryczne i AKPiA</li> </ul> <p><b>Punkt zlewny ścieków dowożonych</b></p> <ul style="list-style-type: none"> <li>• Roboty budowlane: taca punktu zlewnego, fundament kontenera stacji beton C35/45</li> <li>• Wyposażenie technologiczne: sito spiralne, układ pomiarowy ścieków</li> <li>• Instalacje elektryczne i AKPiA: monitoring jakości ścieków</li> </ul> <p><b>Przepompownia ścieków surowych P2</b></p> <ul style="list-style-type: none"> <li>• Roboty budowlane</li> <li>• Wyposażenie technologiczne: pompy zatapialne na przewodnicach, rurociągi tłoczne, armatura</li> <li>• Instalacje elektryczne i AKPiA</li> </ul> <p><b>Reaktor biologiczny RB1, RB2</b></p> <ul style="list-style-type: none"> <li>• Roboty budowlane</li> <li>• Wyposażenie technologiczne: pompy recyrkulacji, mieszadła zatapialne, ruszt napowietrzający, rurociągi technologiczne ze stali kwasoodpornej AISI 304</li> <li>• Instalacje elektryczne i AKPiA</li> </ul> <p><b>Osadniki wtórne OWT1, OWT2</b></p> <ul style="list-style-type: none"> <li>• Roboty budowlane: zbiorniki osadników wtórnych z betonu C35/45, komora rozdziału KR2 z betonu</li> <li>• Wyposażenie technologiczne: zgarniacz osadów</li> <li>• Instalacje elektryczne i AKPiA</li> </ul> <p><b>Przepompownia osadów wyflotowanych P3</b></p> <ul style="list-style-type: none"> <li>• Roboty budowlane: komora czerpna V=4,5m<sup>3</sup> beton C35/45</li> <li>• Wyposażenie technologiczne: pompy zatapialne na przewodnicach 2szt.</li> <li>• Instalacje elektryczne i AKPiA</li> </ul> <p><b>Przepompownia osadów P4</b></p>



	<ul style="list-style-type: none"><li>• Roboty budowlane: komora czerpna, komora instalacyjna beton C35/45</li><li>• Wyposażenie technologiczne: pompy zatapialne na przewodnicach, zasuwę nożową z napędami elektrycznymi</li><li>• Instalacje elektryczne i AKPiA: przepływomierz elektromagnetyczny DN 80, sonda gęstości osadu</li></ul> <p><b>Plac gromadzenia osadów nadmiernych</b></p> <ul style="list-style-type: none"><li>• Roboty budowlane</li><li>• Roboty elektryczne: oświetlenie</li></ul> <p><b>Sieci sanitarne między obiektowe projektowane</b></p> <p><b>Garaż - projektowany</b></p> <ul style="list-style-type: none"><li>• Roboty budowlane</li><li>• Roboty elektryczne</li></ul> <p><b>Przepompownia główna</b></p> <ul style="list-style-type: none"><li>• Roboty budowlane: czyszczenie z unieszkodliwianiem odpadów, naprawa i zabezpieczenie konstrukcji</li><li>• Wyposażenie technologiczne: pompy zatapialne na przewodnicach</li><li>• Instalacje elektryczne i AKPiA</li></ul> <p><b>Zbiornik retencyjno-uśredniający</b></p> <ul style="list-style-type: none"><li>• Roboty budowlane: czyszczenie z unieszkodliwianiem odpadów, naprawa i zabezpieczenie konstrukcji</li><li>• Wyposażenie technologiczne: ruszt napowietrzający drobno pęcherzykowy, pompy zatapialne 2szt. Mieszadła średnio obrotowe 2szt</li><li>• Instalacje elektryczne i AKPiA, sonda tlenowa, hydrostatyczna sonda poziomu</li></ul> <p><b>KTSO - Komora Tlenowej Stabilizacji Osadu (OKF)</b></p> <ul style="list-style-type: none"><li>• Roboty budowlane czyszczenie z unieszkodliwianiem odpadów, naprawa i zabezpieczenie konstrukcji</li><li>• Wyposażenie technologiczne: mieszadła zatapialne na przewodnicach, ruszt napowietrzający drobno pęcherzykowy, dmuchawa napowietrzająca</li><li>• Instalacje elektryczne i AKPiA, sonda tlenowa, sonda gęstości osadu</li></ul> <p><b>Stacja odwadniania i higienizacji osadów (Budynek prasy)</b></p> <ul style="list-style-type: none"><li>• Roboty budowlane</li><li>• Wyposażenie technologiczne: prasa śrubowo-talerzowa ze stacją przygotowania i dozowania flokulantu, śrubowe pompy dozujące, stacja higienizacji osadów, instalacja neutralizacji odczynu, dmuchawy do napowietrzania KTSO</li><li>• Instalacje elektryczne i AKPiA</li></ul> <p><b>Stacja dmuchaw</b></p> <ul style="list-style-type: none"><li>• Roboty budowlane</li></ul>
--	---





	<ul style="list-style-type: none"><li>• Wyposażenie technologiczne: dmuchawy do napowietrzania reaktora biologicznego</li><li>• Instalacje elektryczne i AKPiA</li></ul> <p><b>Komora pomiarowa ścieków oczyszczonych z wylotem ścieków oczyszczonych - przebudowa (studzienka pomiarowa ścieków, Wylot ścieków do rzeki Opatówki)</b></p> <ul style="list-style-type: none"><li>• Roboty budowlane</li><li>• Instalacje elektryczne i AKPiA: przepływomierz elektromagnetyczny</li></ul> <p><b>Stacja transformatorowa</b></p> <ul style="list-style-type: none"><li>• Roboty budowlane</li><li>• Instalacje elektryczne i AKPiA</li></ul> <p><b>Budynek warsztatu - przebudowa</b></p> <ul style="list-style-type: none"><li>• Roboty budowlane</li><li>• Wyposażenie</li></ul> <p><b>Budynek garażowy - projektowany</b></p> <ul style="list-style-type: none"><li>• Roboty budowlane</li><li>• Roboty elektryczne</li></ul> <p><b>Budynek administracyjno-techniczny (Budynek socjalny, sterownia)</b></p> <ul style="list-style-type: none"><li>• Roboty budowlane</li><li>• Wyposażenie (łącznie z wyposażeniem laboratoryjnym)</li><li>• Centralna sterownia z monitoringiem</li></ul> <p><b>Zakup wyposażenia technicznego</b></p> <ul style="list-style-type: none"><li>• Pojazd ssąco -płuczący do czyszczenia kanalizacji</li><li>• Koparko-ładowarka</li><li>• Samochód techniczny z wyposażeniem</li><li>• Zamiatarka samojezdna mini</li><li>• Kosiarka samojezdna spalinowa</li><li>• Odśnieżarka wirnikowa z napędem spalinowym</li><li>• Kamera do inspekcji sieci kanalizacyjnej 400 m z zestawem do monitoringu i archiwizacji</li></ul> <p><b>Place manewrowe, chodniki</b></p> <p><b>Ogrodzenie</b></p> <p><b>Oświetlenie terenu</b></p> <p><b>Montaż generatora fotowoltaicznego</b></p> <p><b>Zieleń</b></p> <p><b>System dezodoryzacji</b></p> <p><b>Rozruch oczyszczalni z uzyskaniem efektu ekologicznego</b></p> <p><b>Dokumentacja projektowa</b></p> <p><b>Dokumentacja powykonawcza</b></p> <p><b>Obiekty likwidowane ( Piaskownik, Krata, Poletka osadowe, Komory osadu czynnego, Osadnik wtórny, Osadnik wtórny, Pompownia recyrkulacji, Punkt zlewowy)</b></p>
--	---



Program Rewitalizacji Miasta i Gminy Opatów

	<p>Zadanie 2: Budowa kanalizacji na terenie Miasta Opatów                  Opatów 1800 mb                  – ul. Kościuszki,                  - ul. Cegielniana, Kania                  - ul. 1 Maja, Graniczna,                  - ul. Partyzantów,                  - ul. Czerwińskiego,                  - ul. Ćmielowska</p> <p>Zadanie 3: Budowa i modernizacja wodociągów na terenie Miasta Opatów</p>
4 Lokalizacja (miejsce przeprowadzenia danego projektu)	Inwestycja związana z modernizacją oczyszczalni ścieków zlokalizowana będzie w południowo-wschodniej części Opatowa na działkach należących do gminy Opatów – teren oczyszczalni dz. nr ew. 648/2 – pow. 0,0622, 649/1-pow. 0,3250 ha, 649/2- pow. 0,0694 ha, 649/3-pow. 0,3460 ha, 649/4-08862 ha i przepompownia główna na dz. nr ew. 682/1-pow. 0,1931ha.
5 Szacowana wartość	18 000 000 zł
6 Prognozowane rezultaty wraz ze sposobem ich oceny i zmierzenia w odniesieniu do celów rewitalizacji	<p>Prognozowane rezultaty w okresie wdrażania Programu Rewitalizacji:                  Sieć wodociągowa będzie przebiegała wzdłuż ulic: Zacisze, Widok, Ćmielowska, Partyzantów (miasto Opatów) -900 mb                  Modernizacja wodociągu z rur żeliwnych na rury PE 90 zostanie przeprowadzona na terenie miasta Opatowa: ul. Czernika – 850 mb, Legionów – 1000 mb, Kościuszki 900 mb, Ćmielowska 700 mb, Cegielniana 450 mb, Żeromskiego – 600 mb, L. Czarnego 800 mb</p> <p>Sposób pomiaru rezultatów:</p> <ul style="list-style-type: none"> <li>• protokoły odbioru,</li> <li>• dokumentacja fotograficzna.</li> </ul>
7 Horyzont czasowy	2017-2020

Mapa 18 Lokalizacja inwestycji – modernizacji oczyszczalni ścieków w Opatowie



Opracowanie własne na podstawie <http://geoserwis.gdos.gov.pl/mapy/>



**Projekty rewitalizacyjne w sferze technicznej**

1 Nazwa projektu	<b>Projekt rewitalizacyjny nr 15 Zachowanie dziedzictwa kulturowego Kolegiaty Opatowskiej – perły Ziemi Świętokrzyskiej</b>
2 Wskazanie podmiotów realizujących projekt	Gmina Opatów Parafia p.w. Św. Marcina w Opatowie
<p>3 Zakres realizowanych zadań</p> <p>W ramach projektu wykonane zostaną prace remontu – konserwatorskiego elewacji Kolegiaty, konserwacja kamiennych detali architektonicznych na elewacji, renowacja zabytkowych okien od strony zewnętrznej, remont konserwatorsko – budowlany schodów zewnętrznych kamiennych, wymiana nawierzchni opaski na kamienną wraz z wykonaniem izolacji pionowej, remont poddasza. Dodatkowo w celu zabezpieczenia obiektu przed pożarem, /kradzieżą wykonany zostanie system sygnalizacji pożaru w obrębie dachów, nastąpi wymiana elementów oraz doposażenie istniejącego systemu sygnalizacji pożaru, nastąpi naprawa istniejącej instalacji odgromowej, naprawa elementów i doposażenie systemu sygnalizacji włamania i napadu, wykonanie systemu monitoringu wizyjnego w technice obwodowej budynku. Aby wszyscy wierni mogli uczestniczyć w nabożeństwach wykonany zostanie system cyfrowy transmisji liturgii o jednym punkcie kamerowym. Aby zaspokoić potrzeby turystów zwiedzających obiekt wykonany zostanie infokiosk z wizualizacją oraz przewodniki multimedialne. Ponadto w ramach projektu wykonane zostaną: kanalizacja teletechniczna dla potrzeb monitoringu wizyjnego, systemu pożarowego, transmisji internetowych, systemu sygnalizacji włamania i napadu oraz połączeń dla potrzeb transmisji multimedialnych wraz z okablowaniem, konserwacja elementów wystroju wnętrza. Niezbędna jest również konserwacja konstrukcji dachu -naprawa, wymiana rynien oraz rur spustowych. W ramach projektu wykonane zostaną również prace remontowo - budowlane pozostałych pomieszczeń Kolegiaty (kapitularz po stronie północnej, skarbiec - stron północna Kolegiaty, biblioteka kapitulna - pomieszczenie pod wieżą północną, pomieszczenie pod wieżą południową).</p> <p><b><u>Parametry techniczne obiektu:</u></b></p> <p>Powierzchnia zabudowy – 967,7 m<sup>2</sup></p> <p>Wysokość (od głównej płaszczyzny sklepienia nawy głównej) 14,95 m</p> <p>Długość -38,5m</p> <p>Szerokość 28,64 m</p> <p><b><u>Opisz przewidywanych do wykonania prac remontowo -konserwatorskich</u></b></p> <p><b>Roboty przy remoncie elewacji Kolegiaty obejmują następujące elementy:</b></p> <ol style="list-style-type: none"> <li>1. Konserwacja ciosów kamiennych elewacji. W ramach prac zostaną usunięte nawarstwienia z powierzchni metodami dobranymi do stanu zachowania kamienia, wzmocnienie struktury osypującego się kamienia, usunięcie wtórnych, wadliwych uzupełnień i spoin, uzupełnienie ubytków w ciosach w niezbędnym zakresie, uzupełnienie brakujących spoin o odpowiednich parametrach i kolorze dobranych do charakteru kamienia. Zakłada się również ochronę kamienia przed wodami opadowymi poprzez hydrofobizację ciosów.</li> <li>2. Konserwacja techniczna kamiennego detalu architektonicznego - w pełnym zakresie. Zakłada się wzmocnienie struktury kamienia najbardziej narażonego na działanie wód opadowych.</li> </ol> <p><b>Schody</b></p> <p>Przyjęto wykonanie podbudowy pod schody kamienne w postaci fundamentu pod pierwszym</p>	



stopniem. Lico fundamentu cofnięte o 5 cm w stosunku do krawędzi pierwszego stopnia. Fundament o przekroju 30\* 100 cm zbrojony strzemionami z pręta #8 ze stali BSt500S co 15 cm. Pręty podłużne — pręty #8 co 15 cm. Beton klasy B25, hydrotechniczny (wodoszczelność W8).

#### **Izolacja pionowa**

Po wykonaniu wykopu pod opaskę na nowo zostaną osadzone luźne ciosy kamienne, oraz uzupełnione ubytki. Zostaną usunięte osłabione, wymuszone spoiny, zabrudzenia. Izolacja pionowa ścian fundamentowych wykonywana będzie przy użyciu dwukomponentowej masy elastomerowej lub równoważnej.

#### **Opaska**

W miejsce rozebranych podczas prac izolacyjnych opaski przewiduje się wykonanie nowej opaski o szerokości ok. 1 m z kostki granitowej. Projektowany układ warstw (od góry): kostka brukowa granitowa 6/8 cm, spoinowany zaprawą do nawierzchni z kamienia naturalnego - grubości 8cm układana na podsypce cementowo – piaskowej. Nawierzchnia ograniczona kostką granitową 15/17 cm przeciętą w połowie ustawioną na ławie z betonu 16x 10 cm z oporem z betonu B 10 na poziomie nawierzchni utwardzonej.

#### **Rynny i rury spustowe**

W ramach projektu wymienione zostaną rynny i rury spustowe. Wymienione zostaną uszkodzone elementy systemu odprowadzania wód opadowych na nowe wykonane z blachy miedzianej.

#### **Montaż systemu chroniącego wnętrza wież przed ptakami.**

W ramach prac zostaną zdemontowane skorodowane siatki ochronne. Wszystkie otwory zewnętrzne na poddaszu i w wieżach zostaną zabezpieczone siatką przeciwko ptakom - siatka polietylenowa 19 x 19mm w kolorze piaskowym. Siatki zostaną zamontowane za pośrednictwem obwodowych linek napinających. W biforiach siatki należy montować po wewnętrznej stronie kolumn.

#### **Więźba dachowa**

W ramach projektu uszkodzone elementy więźby zostaną ociosane, poddane impregnacji, wzmocnione lub wymienione na nowe (w zależności od stopnia zniszczenia). Dodatkowo usunięte zostaną zanieczyszczenia pochodzące od ptaków, wykonana zostanie dezynfekcja murów strychów, dezynsekcja elementów drewnianych.

#### **Ocieplenie sklepienia**

Ubytki zostaną uzupełnione wełną mineralną

#### **Instalacja odgromowa, monitoringu i alarmowe przeciw pożarowej i przeciw włamaniowa.**

W ramach projektu zostanie dokonana niezbędna napraw lub wymiany elementów instalacji.

#### **Stolarka okienna**

Okna zostaną poddane renowacji.

Projekt zakłada również:

**Naprawę, wymianę elementów i doposażenia systemu sygnalizacji włamania i napadu.** Stare elementy systemu sygnalizacji włamania i napadu, które już nie do końca spełniają swoją funkcję zostaną wymienione. System zostanie dostosowany do obecnie panujących standardów.

#### **Wykonanie systemu monitoringu wizyjnego w technice obwodowej budynku**



Założenia systemu.

Dozorem kamer zostanie objęty teren wokół kościoła ze szczególnym uwzględnieniem bram wejściowych. Kamery zostaną rozmieszczone po obwodzie w oparciu o urządzenia IP z rejestracją cyfrową. Kamery usytuowane będą w sposób zapewniający wzajemną widoczność urządzeń, tak by wyeliminować możliwość sabotażu. Kamery w systemie dzień/noc, typu DINION IP bullet 5000 montowane na istniejących słupach oświetleniowych. Rejestrator, co najmniej 8 kanałowy z dyskiem twardym, Monitor LCD.

#### **Wykonanie systemu cyfrowe transmisji liturgii o jednym punkcie kamerowym**

Transmisja Mszy Świętej dla ludzi chorych niepełnosprawnych i w podeszłym wieku, a jednak posługujących się nieodzownym elementem ówczesnego życia – dostępem do internetu - jest często jedyną możliwością uczestnictwa w Liturgii swojej parafii. Dotyczy to również wiernych, którzy z uwagi na różne aspekty życia musieli wyjechać do innych regionów kraju lub za granicę, ale będąc związani duchowo ze swoim rodzinnym miastem, mogą łączyć się za pośrednictwem stron internetowych i na bieżąco uczestniczyć w życiu swojej parafii.

Dzięki możliwości zamieszczenia odtwarzacza z transmisją na dowolnej liczbie stron internetowych, wliczając w to portale społecznościowe – można uzyskać spore grono odbiorców.

#### **Wykonanie infokiosku z wizualizacją**

Infokiosk wewnętrzny. Model typu „table” którego podstawową zaletą jest funkcjonalność zastosowania. Ergonomiczna budowa kiosku zapewnia wyjątkową wygodę użytkownika także przez osoby niepełnosprawne. Wyposażenie standardowe: Monitor od 22’ do 55’, nakładka dotykowa IR, komputer PC, głośnik stereo.

#### **Dostawę przewodników multimedialnych z opracowaniem aplikacji na podstawie dostarczonych materiałów**

Przewodniki o Kolegiacie będą zawierały informację na temat obiektu wraz zdjęciami.

W ramach projektu niezbędne jest również wykonanie kanalizacji teletechnicznej dla potrzeb monitoringu wizyjnego, systemu pożarowego, transmisji internetowych, systemu sygnalizacji włamania i napadu oraz połączeń dla potrzeb transmisji multimedialnych wraz z okablowaniem

W ramach projektu wykonane zostaną prace konserwatorskie elementów wystroju wnętrza Kolegiaty. Pracom konserwatorskim zostaną poddane:

#### **1. Dwa portale marmurowe wraz z drzwiami drewnianymi częściowo złożonymi, prowadzące do zakrystii kanonickich - zakres prac:**

- Usunięcie wtórnych uzupełnień i spoin z powierzchni elementów marmurowych;
- Oczyszczenie powierzchni elementów marmurowych;
- Odpylenie i odtłuszczenie powierzchni portali;
- Klejenie elementów odspojonych i popękanych (żywice epoksydowe lub poliestrowe);
- Uzupełnianie ubytków w marmurze;
- Polerowanie marmuru;
- Spoinowanie portali z marmuru;
- Zabezpieczenie powierzchni marmurowych;
- Konserwacja drzwi drewnianych.



**2. Chrzcielnica marmurowa i obraz „Chrzest Jezusa w Jordanie” zakres prac:**

- Usunięcie wtórnych uzupełnień i spoin z powierzchni elementów marmurowych (mechaniczne wykucie zapraw);
- Oczyszczenie powierzchni elementów marmurowych;
- Odpylenie i odtłuszczenie powierzchni portali;
- Klejenie elementów odspojonych i popękanych ( żywice epoksydowe lub poliestrowe);
- Uzupełnianie ubytków w marmurze;
- Polerowanie marmuru;
- Zabezpieczenie powierzchni marmurowych;
- Konserwacja obrazu „Chrzest Chrystusa w Jordanie”.

**3. Drzwi drewniane z obiciem metalowym w portalu z nawy północnej do kapitułarza północnego- zakres prac:**

- Wykonanie odkrywek i określenie stratygrafii warstw;
- Usunięcie z powierzchni drewna i metalu nawarstwień i odsłonięcie pierwotnego opracowania powierzchni;
- Usunięcie wtórnych, wadliwych, uzupełnień w drewnie i metalu;
- Uzupełnienie ubytków w drewnianych i metalowych elementach drzwi;
- Retusz pierwotnego opracowania malarskiego powierzchni drewnianej i metalowej;
- Rekonstrukcja opracowania malarskiego powierzchni drewnianej i metalowej;
- Scalenie kolorystyczne obiektu.

**4. Epitafium marmurowe, częściowo złożone Marianny z Święcickich w nawie północnej; Wykonanie dokumentacji fotograficznej obiektu przed konserwacją- zakres prac:**

- Usunięcie wtórnych uzupełnień i spoin z powierzchni elementów marmurowych;
- Oczyszczenie powierzchni elementów marmurowych;
- Odpylenie i odtłuszczenie powierzchni epitafium;
- Klejenie elementów odspojonych i popękanych;
- Uzupełnianie ubytków w marmurze:
- Polerowanie marmuru;
- Spoinowanie obiektu;
- Zabezpieczenie powierzchni marmurowych;
- Konserwacja powierzchni złożonych i polichromowanych;

**5. Nagrobek marmurowy Karskiego w nawie południowej – zakres prac:**

- Wykonanie dokumentacji fotograficznej obiektu przed konserwacją;
- Oczyszczenie powierzchni marmuru:
- Uzupełnianie ubytków w marmurze:
- Polerowanie marmuru;
- Zabezpieczenie powierzchni marmurowych;
- Spoinowanie obiektu;
- Konserwacja powierzchni złożonych;
- Konserwacja cokołu.

**6. Malarstwo ścienne (brakujący fragment malowidła „Odsiecz Wiednia”) wokół nagrobków Rodziny Szydłowieckich w części północnej transeptu – zakres prac:**



- Wykonanie dokumentacji fotograficznej obiektu przed konserwacją;
- Usunięcie nadmiaru tynków;
- Uzupełnienie ubytków tynków (tynki na bazie wapna trasowego);
- Położenie na tynkach szpachli (szpachla wapienna) i opracowanie faktury jej powierzchni odpowiednio do faktury malowidła;
- Położenie warstwy izolacyjnej na powierzchni szpachli;
- Wykonanie rekonstrukcji malowidła wokół nagrobków.

**7. Drzwi drewniane z obiciem metalowym w wejściu głównym do Kolegiaty od strony zachodniej-** zakres prac:

- Określenie stratygrafii warstw;
- Usunięcie z powierzchni metalu nawarstwień i odsłonięcie pierwotnego opracowania powierzchni;
- Usunięcie z powierzchni drewna nawarstwień i odsłonięcie pierwotnego opracowania powierzchni;
- Usunięcie wtórnych, wadliwych, uzupełnień w drewnie;
- Usunięcie wtórnych, wadliwych uzupełnień w elementach metalowych;
- Uzupełnienie ubytków w metalowych elementach drzwi;
- Uzupełnienie ubytków w drewnianych elementach drzwi;
- Konserwacja pierwotnego opracowania powierzchni metalowej;
- Konserwacja pierwotnego opracowania powierzchni drewnianej;
- Konserwacja metalowego zamka drzwi;
- Rekonstrukcja opracowań powierzchni drewnianej i metalowej;
- Scalenie kolorystyczne obiektu.

**8. Portal z czarnego stiuku, prowadzący z nawy południowej do dawnego kapitułarza południowego-** zakres prac:

- Oczyszczenie powierzchni portalu z zabrudzeń;
- Usunięcie odspojonych tynków z dolnej partii portalu;
- Uzupełnienie brakujących fragmentów tynków w dolnej części portalu;
- Podklejenie pękniętych i odspojonych fragmentów stiukowego portalu;
- Uzupełnienie ubytków stiuku;
- Polerowanie powierzchni stiuku;
- Zabezpieczenie powierzchni portalu pastą woskową;
- Retusz miejsc łączenia portalu stiukowego z polichromią ściany.

**9. Kropielnica kamienna ustawiona pod chórem organowym-** zakres prac:

- Określenie stratygrafii warstw na obiekcie;
- Oczyszczenie powierzchni kamienia z zabrudzeń;
- Usunięcie nawarstwień z powierzchni kamienia;
- Wykonanie dezynfekcji obiektu;
- Wykonanie mosiężnej misy na wodę dopasowanej do kształtu kropielnicy;
- Uzupełnienie ubytków w obiekcie;
- Scalenie kolorystyczne obiektu;
- Wykonanie kamiennej podstawy dla ekspozycji kropielnicy;
- Montaż kropielnicy na kamiennej podstawie.

W ramach projektu zostaną również przeprowadzone prace remontowo – konserwatorskie w



następujących pomieszczeniach:

**1. Pomieszczenie kapitułarza północnego- zakres prac::**

**A. Malarstwo ścienne na ścianie południowej, zachodniej i północnej oraz sklepieniu:**

- Wykonanie badań obiektu;
- Usunięcie wtórnych tynków z powierzchni ścian i sklepienia i odstonięcie polichromii;
- Doczyszczanie polichromii z resztek zapraw;
- Wzmocnienie pudrujących się warstw polichromii;
- Podklejenie odspojonej polichromii;
- Wzmocnienie osypujących się tynków;
- Podklejenie odspojonych tynków z warstwą polichromii;
- Wykonanie dezynfekcji sklepienia i ścian;
- Uzupelnienie ubytków w tynkach;
- Uzupelnienie ubytków warstwy pobiały na tynkach;
- Opracowanie faktury uzupelnień;
- Uzupelnienie ubytków w warstwie malarskiej - wykonanie retuszu naśladowczego;
- Scalenie kolorystyczne w niezbędnym zakresie sklepienia i ścian.

W pomieszczeniach kapitułarza zostanie utworzona wystawa hologramów gdzie turyści/ wierni będą mogli zobaczyć najcenniejsze zabytkowe dokumenty dotyczące Kolegiaty m.in. Przywilej Opatowski – dokument z 1519 r.

**B. Portal kamienny prowadzący do pomieszczenia dawnego skarbcza:**

- Wykonanie odkrywek i określenie stratygrafii warstw powierzchni kamiennych;
- Usunięcie z powierzchni kamienia nawarstwień i odstonięcie pierwotnego opracowania jego powierzchni;
- Usunięcie wtórnych spoin;
- Usunięcie wtórnych, wadliwych, uzupelnień w kamieniu;
- Umycie powierzchni kamienia (para wodna);
- Wykonanie dezynfekcji kamienia;
- Uzupelnienie ubytków w kamiennych elementach;
- Opracowanie faktury uzupelnień;
- Scalenie kolorystyczne obiektu.

**C. Drzwi drewniane z metalowymi okuciami prowadzące do pomieszczenia dawnego skarbcza:**

- Wykonanie odkrywek i określenie stratygrafii warstw
- Usunięcie z powierzchni drewna i metalu nawarstwień i odstonięcie pierwotnego opracowania powierzchni;
- Usunięcie wtórnych, wadliwych, uzupelnień w drewnie i metalu;
- Uzupelnienie ubytków w drewnianych i metalowych elementach drzwi;
- Retusz pierwotnego opracowania malarskiego powierzchni drewnianej i metalowej;
- Rekonstrukcja opracowania malarskiego powierzchni drewnianej i metalowej;
- Scalenie kolorystyczne obiektu.

**D. Szafka ścienna na ścianie zachodniej dawnego kapitułarza północnego:**

- Wykonanie odkrywek określających stratygrafię szafki;
- Usunięcie nawarstwień:
- Uzupelnienie ubytków:
- Scalenie kolorystyczne tynków;





- Scalenie kolorystyczne elementów drewnianych.

#### **E. Podłoga drewniana:**

- Demontaż istniejącej podłogi drewnianej;
- Badanie stratygrafii warstw pomieszczenia kapitularza północnego w partii przyziemia po demontażu podłogi drewnianej;
- Wykonanie i montaż nowych elementów konstrukcji podłogi;
- Wykonanie i montaż nowych elementów podłogi drewnianej;
- Dezynsekcja wszystkich, drewnianych elementów podłogi;
- Opracowanie kolorystyczne drewnianej podłogi;
- Zabezpieczenie podłogi lakierem.

### **2. Pomieszczenie dawnego skarbcza (przybudówka północna) zakres prac:**

#### **A Malarstwo ścienne na ścianie zachodniej:**

- Wykonanie badań obiektu;
- Wykonanie odkrywek i określenie stratygrafii warstw ściany zachodniej i polichromii;
- Identyfikacja pierwotnych warstw spoiw i pigmentów;
- Opracowanie wyników badań;
- Usunięcie wtórnych tynków z powierzchni ściany zachodniej i odsłonięcie polichromii;
- Doczyszczanie polichromii z resztek zapraw;
- Wzmocnienie pudrujących się warstw polichromii;
- Podklejenie odspojonej polichromii (proponuje się dyspersję żywicy akrylowej);
- Wzmocnienie osypujących się tynków;
- Podklejenie odspojonych tynków z warstwą polichromii;
- Wykonanie dezynfekcji sklepienia i ścian;
- Uzupelnienie ubytków w tynkach
- Uzupelnienie ubytków warstwy pobiału na tynkach;
- Opracowanie faktury uzupełnień;
- Uzupelnienie ubytków w warstwie malarskiej - wykonanie retuszu naśladowczego;
- Scalenie kolorystyczne w niezbędnym zakresie sklepienia i ścian.

#### **B. Tynki z pobiałami – ściana północna, wschodnia i południowa oraz sklepienie:**

- Wykonanie badań obiektu;
- Określenie stratygrafii warstw na ścianach i sklepieniu pomieszczenia;
- Wykonanie odkrywek większych powierzchni oryginalnych opracowań powierzchni tynków na ścianach i sklepieniu pomieszczenia;
- Usunięcie ze ścian wytypowanych warstw wtórnych pobiału i tynków;
- Wzmocnienie ścian i sklepienia:
- Oczyszczenie szczelin i pęknięć muru;
- Założenie spinających klamer na pęknięciach muru ścian i sklepienia w wyznaczonych miejscach;
- Wypełnienie szczelin i pęknięć masami elastycznymi;
- Wzmocnienie osypujących się wypraw tynkarskich;
- Uzupelnianie ubytków w szczelinach (elastyczne zaprawy do uzupelniania rys i szczelin);
- Podklejenie odspojonych tynków;
- Uzupelnianie ubytków w tynkach;
- Rekonstrukcja brakujących tynków na ścianach;
- Uzupelnianie ubytków w warstwie pobiału pozostawionych do ekspozycji (szpachle wapienne);



- Scalenie kolorystyczne pomieszczeń.

**C. Portal kamienny prowadzący do pomieszczenia pod wieżą północną:**

- Wykonanie odkrywek i określenie stratygrafii warstw powierzchni kamiennych;
- Usunięcie z powierzchni kamienia nawarstwień i odsłonięcie pierwotnego opracowania jego powierzchni;
- Usunięcie wtórnych, wadliwych, uzupełnień w kamieniu;
- Usunięcie wtórnych spoin;
- Umycie powierzchni kamienia (para wodna);
- Wykonanie dezynfekcji kamienia;
- Uzupełnienie ubytków w kamiennych elementach;
- Opracowanie faktury uzupełnień;
- Scalenie kolorystyczne obiektu.

**D. Drzwi podwójne prowadzące do pomieszczenia pod wieżą północną:**

- Wykonanie odkrywek i określenie stratygrafii warstw
- Określenie stratygrafii warstw elementów metalowych;
- Określenie stratygrafii warstw elementów drewnianych;
- Wykonanie większych odkrywek pierwotnego opracowania kolorystycznego;
- Usunięcie z powierzchni drewna i metalu nawarstwień i odsłonięcie pierwotnego opracowania powierzchni;
- Usunięcie wtórnych, wadliwych, uzupełnień w drewnie i metalu;
- Uzupełnienie ubytków w drewnianych i metalowych elementach drzwi;
- Retusz pierwotnego opracowania malarskiego powierzchni drewnianej i metalowej;
- Rekonstrukcja opracowania malarskiego powierzchni drewnianej i metalowej;
- Scalenie kolorystyczne obiektu.

**E. Szafka ścienna na ścianie wschodniej:**

- Wykonanie odkrywek określających stratygrafię szafki;
- Usunięcie nawarstwień:
- Usunięcie nawarstwień z tynków wnętrza szafki;
- Usunięcie nawarstwień z drewna;
- Uzupełnienie ubytków:
- Uzupełnienie ubytków w tynkach;
- Uzupełnienie ubytków w drewnie;
- Scalenie kolorystyczne tynków;
- Scalenie kolorystyczne elementów drewnianych.

**F. Dwie belki drewniane:**

- Określenie warstw na belkach drewnianych;
- Oczyszczenie powierzchni drewna;
- Wykonanie dezynsekcji drewna;
- Uzupełnienie ubytków w drewnie;
- Scalenie kolorystyczne belek drewnianych;
- Zabezpieczenie powierzchni belek drewnianych.

**G. Konsola kamienna w narożniku południowo wschodnim:**



- Wykonanie odkrywek i określenie stratygrafii warstw powierzchni kamiennych;
- Usunięcie z powierzchni kamienia nawarstwień i odsłonięcie pierwotnego opracowania jego powierzchni;
- Usunięcie wtórnych spoin;
- Umycie powierzchni kamienia (para wodna);
- Wykonanie dezynfekcji kamienia;
- Uzupelnienie ubytków w kamiennych elementach;
- Opracowanie faktury uzupełnień;
- Scalenie kolorystyczne obiektu.

#### **H. Podłoga drewniana – prace remontowo konserwatorskie:**

- Demontaż istniejącej podłogi drewnianej;
- Badanie stratygrafii warstw pomieszczenia dawnego skarbcza północnego w partii przyziemia po demontażu podłogi drewnianej;
- Określenie stratygrafii warstw odsłoniętych tynków i ciosów kamiennych;
- Określenie stratygrafii warstw posadzek i podłóg pomieszczenia kapitułarza północnego;
- Ocena stanu zachowania konstrukcji podłogi, wytypowanie elementów do pozostawienia i do wymiany;
- Wykonanie i montaż nowych elementów konstrukcji podłogi;
- Wykonanie nowych elementów podłogi drewnianej;
- Dezynsekcja wszystkich, drewnianych elementów podłogi;
- Opracowanie kolorystyczne drewnianej podłogi;
- Montaż nowych desek podłogi;
- Zabezpieczenie podłogi lakierem.

#### **I. Krucyfiks procesyjny drewniany polichromowany:**

- Określenie stratygrafii warstw obiektu;
- Usunięcie z powierzchni polichromowanych wtórnych werniksów;
- Usunięcie zabrudzeń z powierzchni polichromowanych krucyfiksu;
- Usunięcie zabrudzeń z powierzchni drewnianych krucyfiksu;
- Wykonanie dezynsekcji drewna;
- Uzupelnienie ubytków w drewnie;
- Uzupelnienie ubytków w gruntach ( np. grunty akrylowe);
- Wykonanie retuszu naśladowczego w partiach polichromowanych krucyfiksu;
- Scalenie kolorystyczne obiektu.

#### **J. Krucyfiks procesyjny metalowy emaliowany:**

- Określenie stratygrafii warstw obiektu;
- Usunięcie z powierzchni krucyfiksu wtórnych werniksów;
- Usunięcie zabrudzeń z powierzchni krucyfiksu;
- Uzupelnienie ubytków;
- Wykonanie retuszu naśladowczego w partiach brakującego opracowania barwnego krucyfiksu;
- Scalenie kolorystyczne obiektu.

### **3. Biblioteka kapitułna - Pomieszczenie pod wieżą północną- zakres prac:**

#### **A. Ciosy kamienne – ściana wschodnia, południowa i zachodnia:**

- Wykonanie badań obiektu:



- Wykonanie badań stratygrafii warstw na ścianie wschodniej, południowej i zachodniej;
- Identyfikacja pierwotnych warstw i opracowań powierzchni ciosów kamiennych;
- Określenie możliwego zakresu odsłonięcia ciosów kamiennych;
- Badanie stopnia zasolenia ciosów kamiennych w partii przyziemia na ścianie zachodniej;
- Usunięcie wtórnych tynków z powierzchni ściany południowej i zachodniej i odsłonięcie ciosów kamiennych w przyjętym zakresie;
- Doczyszczanie ciosów kamiennych z pozostałości zapraw;
- Wzmocnienie osypującej się struktury kamieni preparatem na bazie żywicy krzemoorganicznej;
- Wykonanie dezynfekcji ciosów kamiennych;
- Usunięcie soli rozpuszczalnych w wodzie z ciosów kamiennych;
- Uzupelnienie ubytków w ciosach kamiennych;
- Opracowanie faktury uzupełnień;
- Spoinowanie ciosów kamiennych;
- Scalenie kolorystyczne ścian w niezbędnym zakresie.

#### **B. Tynki- ściany północna oraz sklepienie:**

- Wykonanie badań obiektu;
- Wykonanie badań stratygrafii warstw na ścianie północnej oraz na sklepieniu;
- Identyfikacja pierwotnych warstw i opracowań powierzchni na sklepieniu i ścianie;
- Usunięcie wtórnych warstw z powierzchni ściany i sklepienia i odsłonięcie najstarszych wypraw
- Doczyszczanie powierzchni odsłoniętej powierzchni ściany i sklepienia;
- Uzupelnienie rys i szczelin w ścianach i sklepieniu materiałem elastycznym;
- Wzmocnienie osypujących się tynków preparatem na bazie żywicy krzemoorganicznej;
- Podklejenie odspojonych tynków z warstwą polichromii;
- Wykonanie dezynfekcji sklepienia i ścian;
- Uzupelnienie ubytków w tynkach;
- Uzupelnienie ubytków warstwy pobiały na tynkach;
- Scalenie kolorystyczne ścian i sklepień (proponuje się farby wapienne, np. firmy Kremer);

#### **C. Posadzka – ceramika:**

- Wykonanie stratygrafii warstw posadzki pomieszczenia;
- Demontaż posadzki ceramicznej;
- Określenie stratygrafii warstw pod poziomem posadzki;
- Określenie stratygrafii warstw ściany pod poziomem posadzki;
- Oczyszczenie posadzki ceramicznej z zabrudzeń;
- Usunięcie nawarstwień z powierzchni posadzki;
- Klejenie pękniętych płytek posadzki;
- Uzupelnienie ubytków w płytkach;
- Rekonstrukcja brakujących płytek posadzki;
- Montaż posadzki na stabilnym podłożu;
- Spoinowanie płytek;
- Zabezpieczenie płytek posadzki przed zabrudzeniem;

#### **4. Pomieszczenie kruchty południowej (dawny kapitułarz południowy) – zakres prac:**

##### **A. Malowidło znajdujące się na ścianie północnej w przestrzeni więźby dachowej, pomiędzy**



**sklepieniem a dachem:**

- Oczyszczenie pomieszczenia strychu wokół malowidła z zanieczyszczeń organicznych;
- Wstępne oczyszczenie malowidła z pajęczyn i kurzu;
- Wykonanie badań obiektu:
- Określenie stratygrafii malowidła ściennego;
- Identyfikacja pierwotnych pigmentów i spoiw;
- Opracowanie wyników badań;
- Usunięcie zapraw z powierzchni malowidła;
- Oczyszczenie powierzchni malowidła z zabrudzeń;
- Usunięcie warstw przemalowań z powierzchni malowidła i wyeksponowanie go w jednej warstwie chronologicznej;
- Wzmocnienie osłabionej warstwy malarskiej;
- Podklejenie odspajających się i spęcherzonych warstw podłoża polichromii;
- Usunięcie wtórnych tynków, spoin i zapraw z przestrzeni malowidła;
- Przeniesienie instalacji elektrycznej poza przestrzeń malowidła;
- Uzupełnienie ubytków w ciosach kamiennych w niezbędnym zakresie;
- Uzupełnienie pobiał stanowiących podłoża malowidła w niezbędnym zakresie;
- Scalenie kolorystyczne malowidła w niezbędnym zakresie;
- Wykonanie dokumentacji fotograficznej polichromii;
- Wykonanie oznakowania polichromii i jej opisu na strychu przybudówki północnej;
- Opracowanie ekspozycji dokumentacji fotograficznej polichromii w kruście południowej.

**B. Kropielnica kamienna z 1654 r. ustawiona w kruście południowej:**

- Określenie stratygrafii warstw na obiekcie;
- Oczyszczenie powierzchni kamienia (para wodna);
- Usunięcie nawarstwień z piaskowca;
- Usunięcie z warstw przypowierzchniowych soli rozpuszczalnych w wodzie;
- Uzupełnienie ubytków w piaskowcu;
- Opracowanie faktury uzupełnień;
- Opracowanie projektu podstawy kropielnicy;
- Wykonanie w kamieniu podstawy kropielnicy;
- Montaż kropielnicy na nowej podstawie;
- Spoinowanie kropielnicy;
- Scalenie kolorystyczne obiektu.

**C. Drzwi drewniane z obiciem metalowym w wejściu do Kolegiaty od strony południowej:**

- Określenie stratygrafii warstw;
- Określenie stratygrafii warstw elementów metalowych;
- Określenie stratygrafii warstw elementów drewnianych;
- Wykonanie większych odkrywek pierwotnego opracowania kolorystycznego drzwi;
- Usunięcie z powierzchni metalu nawarstwień i odsłonięcie pierwotnego opracowania powierzchni;
- Usunięcie z powierzchni drewna nawarstwień i odsłonięcie pierwotnego opracowania powierzchni;
- Usunięcie wtórnych, wadliwych, uzupełnień w drewnie;
- Usunięcie wtórnych, wadliwych uzupełnień w elementach metalowych;
- Uzupełnienie ubytków w metalowych elementach drzwi;



- Uzupełnienie ubytków w drewnianych elementach drzwi;
- Konserwacja pierwotnego opracowania powierzchni metalowej;
- Konserwacja pierwotnego opracowania powierzchni drewnianej;
- Konserwacja metalowego zamka drzwi;
- Rekonstrukcja opracowań powierzchni drewnianej i metalowej;
- Scalenie kolorystyczne obiektu.

**5. Pomieszczenie pod wieżą południową- zakres prac:**

**A. Ciosy kamienne – ściana zachodnia, północna i wschodnia:**

- Wykonanie badań obiektu;
- Wykonanie badań stratygrafii warstw na ścianie zachodniej, północnej i wschodniej;
- Identyfikacja pierwotnych warstw i opracowań powierzchni na ścianach;
- Określenie stopnia zasolenia najniższych partii ciosów kamiennych;
- Usunięcie wtórnych tynków z powierzchni ściany zachodniej, północnej i wschodniej i odsłonięcie ciosów kamiennych z ich pierwotnym opracowaniem powierzchni;
- Doczyszczanie ciosów kamiennych z ich pierwotnym opracowaniem powierzchni z pozostałości zapraw;
- Wzmocnienie osypującej się struktury kamienia preparatem na bazie żywicy krzemooorganicznej;
- Wykonanie dezynfekcji ciosów kamiennych;
- Usunięcie soli rozpuszczalnych w wodzie z odsłoniętych ciosów kamiennych;
- Uzupełnienie ubytków w ciosach kamiennych;
- Uzupełnienie ubytków pierwotnego opracowaniem powierzchni ciosów;
- Opracowanie faktury uzupełnień;
- Spoinowanie ciosów kamiennych;
- Scalenie kolorystyczne w niezbędnym zakresie ścian.

**B. Tynki- ściana południowa:**

- Wykonanie badań obiektu;
- Wykonanie badań stratygrafii warstw na ścianie południowej;
- Identyfikacja pierwotnych warstw i opracowań powierzchni na ścianie południowej;
- Usunięcie wtórnych warstw z powierzchni ściany i odsłonięcie najstarszych wypraw ściany;
- Doczyszczanie powierzchni odsłoniętego tynku z pobiałami;
- Uzupełnienie rys i szczelin w ścianach i sklepieniu materiałem elastycznym;
- Wzmocnienie osypujących się tynków preparatem na bazie żywicy krzemooorganicznej;
- Podklejenie odspojonych tynków z warstwą polichromii;
- Wykonanie dezynfekcji sklepienia i ścian;
- Uzupełnienie ubytków w tynkach;
- Uzupełnienie ubytków warstwy pobiały na tynkach;
- Scalenie kolorystyczne ścian i sklepień.

**C. Portal kamienny prowadzący do dawnego kapitułarza południowego (fragment od strony pomieszczenia pod wieżą):**

- Określenie stratygrafii warstw na obiekcie;
- Usunięcie wtórnych tynków z powierzchni kamienia;
- Oczyszczenie portalu z zabrudzeń;



- Usunięcie soli rozpuszczalnych w wodzie z piaskowca;
- Uzupełnienie ubytków w portalu;
- Opracowanie faktury uzupełnień;
- Spoinowanie portalu;
- Scalenie kolorystyczne portalu.

**D. Drzwi metalowe z zamkiem prowadzące do dawnego kapitułarza południowego:**

- Wykonanie odkrywek i określenie stratygrafii warstw drzwi;
- Wykonanie większych odkrywek pierwotnego opracowania kolorystycznego;
- Usunięcie z powierzchni metalu nawarstwień i odsłonięcie pierwotnego opracowania powierzchni;
- Usunięcie wtórnych, wadliwych, uzupełnień w metalu;
- Uzupełnienie ubytków w metalowych elementach drzwi;
- Retusz pierwotnego opracowania malarskiego powierzchni metalowej;
- Rekonstrukcja opracowania malarskiego powierzchni metalowej;
- Scalenie kolorystyczne obiektu;
- Konserwacja zamka drzwi.

**E. Posadzka kamienna:**

- Demontaż ruchomych płyt piaskowcowych posadzki;
- Określenie stratygrafii warstw posadzki pomieszczenia;
- Określenie stratygrafii warstw pod poziomem obecnej posadzki;
- Określenie stratygrafii warstw ściany pod poziomem posadzki;
- Usunięcie nawarstwień z powierzchni posadzki kamiennej;
- Klejenie pękniętych płyt posadzki;
- Uzupełnienie ubytków w płytach kamiennych;
- Rekonstrukcja brakujących płyt posadzki w niezbędnym zakresie (przewiduje się zastosowanie płyt z piaskowca o odpowiednio dobranym kolorze i strukturze do istniejącej posadzki kamiennej);
- Usunięcie wadliwego podłoża płyt kamiennych;
- Wykonanie podsypki z zaprawy wapienno piaskowej pod zdemontowane płyty piaskowcowe;
- Montaż kamiennych płyt na nowym podłożu;
- Spoinowanie płyt kamiennych;
- Zabezpieczenie płyt posadzki przed zabrudzeniem.

**F. Sufit drewniany – prace remontowo konserwatorskie:**

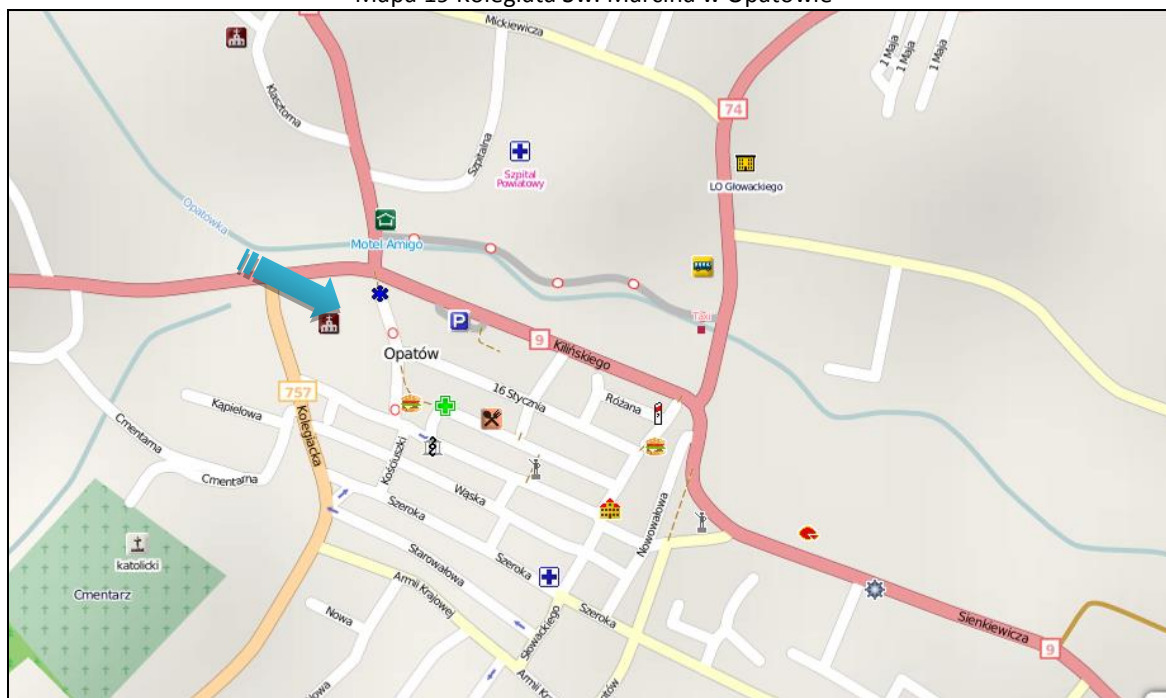
- Demontaż drewnianego sufitu;
- Określenie stratygrafii warstw pomieszczenia po demontażu sufitu;
- Określenie stratygrafii warstw sufitu;
- Określenie stratygrafii warstw ścian ponad poziomem sufitu;
- Wykonanie nowego drewnianego sufitu:
- Określenie pierwotnego poziomu sufitu;
- Wzmocnienie konstrukcji lub wykonanie nowej konstrukcji pod montaż nowego sufitu;
- Przygotowanie odpowiedniej wielkości belek i desek;
- Wykonanie dezynsekcji konstrukcji sufitu i desek;
- Montaż belek i desek na suficie;



Program Rewitalizacji Miasta i Gminy Opatów

– Opracowanie kolorystyczne belek i desek.	
4 Lokalizacja (miejsce przeprowadzenia danego projektu)	Projekt będzie realizowany na terenie Miasta Opatów w powiecie opatowskim w województwie świętokrzyskim na działce nr 1319 przy ul. Generała „Grotta” Roweckiego. Poniższa mapa prezentuje lokalizację Kolegiata Św. Marcina na tle miasta Opatów.

Mapa 19 Kolegiata Św. Marcina w Opatowie



Źródło: <http://geoserwis.gdos.gov.pl/mapy/>

5 Szacowana wartość	7 000 000 zł
6 Prognozowane rezultaty wraz ze sposobem ich oceny i zmierzenia w odniesieniu do celów rewitalizacji	<p>Prognozowane rezultaty w okresie wdrażania Programu Rewitalizacji:</p> <ul style="list-style-type: none"> <li>• Liczba zabytków wpisanych do Rejestru Wojewódzkiego Konserwatora Zabytków, która zostanie odnowiona - 1</li> </ul> <p>Sposób pomiaru rezultatów:</p> <ul style="list-style-type: none"> <li>• protokoły odbioru,</li> <li>• dokumentacja fotograficzna.</li> </ul>
7 Horyzont czasowy	2017-2019

Zdjęcie 19 Przywilej opatowski





Program Rewitalizacji Miasta i Gminy Opatów



Źródło: Kolegiata Opatowska

1 Nazwa projektu	<b>Projekt rewitalizacyjny nr 16 Renowacja Klasztoru OO Bernardynów wraz z najbliższą przestrzenią</b>
2 Wskazanie podmiotów realizujących projekt	Gmina Opatów Klasztor OO Bernardynów
3 Zakres realizowanych zadań	Przedsięwzięcie rewitalizacyjne zakłada m.in.: - wymianę/konserwację balustrad, - renowację fragmentów ścian wewnętrznych, - renowację organów, - wymianę posadzek, - odnowienie zewnętrznej elewacji Klasztoru wraz urządzeniem otoczenia klasztoru dla wiernych i turystów zwiedzających ten zabytkowy obiekt sakralny.
4 Lokalizacja (miejsce przeprowadzenia danego projektu)	Opatów
5 Szacowana wartość	1 000 000 zł
6 Prognozowane rezultaty wraz ze sposobem ich oceny i zmierzenia w odniesieniu do celów rewitalizacji	Prognozowane rezultaty w okresie wdrażania Programu Rewitalizacji: <ul style="list-style-type: none"> <li>• liczba obiektów wpisanych do rejestru Konserwatora Zabytków poddanych konserwacji – 1,</li> </ul> Sposób pomiaru rezultatów: <ul style="list-style-type: none"> <li>• protokoły odbioru,</li> <li>• dokumentacja fotograficzna.</li> </ul>
7 Horyzont czasowy	2017-2019

1 Nazwa projektu	<b>Projekt rewitalizacyjny nr 17 Rozszerzenie oferty kulturalnej na terenie Gminy Opatów i powiatu opatowskiego poprzez przebudowę i wyposażenie Opatowskiego Ośrodka Kultury w Opatowie oraz adaptację i wyposażenie części pomieszczeń na cele Powiatowej i Miejsko – Gminnej Biblioteki Publicznej w Opatowie</b>
2 Wskazanie	Gmina Opatów



Program Rewitalizacji Miasta i Gminy Opatów

<p>podmiotów realizujących projekt</p>	<p>Opatowski Ośrodek Kultury w Opatowie Powiatowa i Miejsko-Gminna Biblioteka Publiczna w Opatowie</p>
<p>3 Zakres realizowanych zadań</p>	<p>W ramach projektu wykonane zostaną prace, które poszerzą ofertę kulturalną na terenie Miasta i Gminy Opatów oraz powiatu opatowskiego. Projekt zakłada prace obejmujące przebudowę i wyposażenie OOK oraz adaptację i wyposażenie części jego pomieszczeń na cele Biblioteki Miejskiej. Niniejszy projekt nie wprowadza zmian w zagospodarowaniu terenu wokół budynku, a swoim zakresem obejmuje przebudowę i dostosowanie pomieszczeń holu, zaplecza gastronomicznego, a także wyburzenie schodów w holu głównym i budowę windy na cele obsługi Biblioteki Miejskiej.</p> <p>Projekt nie obejmuje zmian w konstrukcji budynku, na które miałyby wpływ warunki posadowienia. Przyłącza infrastruktury technicznej takie jak: wody, kanalizacji sanitarnej, gazu, oraz energii elektrycznej pozostawia się istniejące bez zmian. Projekt nie zakłada również zmian w układzie dróg dojazdu i dojazdu, w niwelacji terenu. Dla projektowanego terenu pozostawia się istniejące miejsca postojowe, nie planuje się zmian w ich układzie.</p> <p><b>Zestawienie powierzchni</b></p> <p><b>Budynek Opatowskiego Ośrodka Kultury – Parter</b></p> <ol style="list-style-type: none"> <li>1. Hol wejścia głównego – 25,05 m<sup>2</sup></li> <li>1a. Winda – 1,23 m<sup>2</sup></li> <li>2. Hol Biblioteki – 31,90 m<sup>2</sup></li> <li>3. Sala dla dzieci/ czytelnia – 31,65 m<sup>2</sup></li> <li>4. Czytelnie cicha – 29,05 m<sup>2</sup></li> <li>5. Magazyn książki/ wolumen – 77,10 m<sup>2</sup></li> <li>6. Pomieszczenie pomocnicze niepełna wysokość pow. użytkowa – 9,80 m<sup>2</sup></li> <li>7. Magazynek podręczny niepełna wys. pow. użytkowa – 4,00 m<sup>2</sup></li> <li>8. Pomieszczenie biurowe – 7,40 m<sup>2</sup></li> <li>9. Korytarz zaplecza – 12,90 m<sup>2</sup></li> <li>10. Pom. porządkowe – 3,05 m<sup>2</sup></li> <li>11. W-C personelu – 2,86 m<sup>2</sup></li> <li>12. Pomieszczenia szatniowo- socjalne – 13,00 m<sup>2</sup></li> </ol> <p><b>Budynek Opatowskiego Ośrodka Kultury – 1 piętro</b></p> <ol style="list-style-type: none"> <li>13. Pracownia komputerowa – 35,75 m<sup>2</sup></li> </ol> <p>W ramach projektu pomieszczenia w Ośrodku Kultury zostaną dostosowane na potrzeby funkcjonowania Biblioteki Publicznej</p> <p><b>Opis przewidywanych do wykonania prac:</b></p> <p><b>Przygotowanie terenu do prac budowlanych</b></p> <ol style="list-style-type: none"> <li>1. Roboty rozbiórkowe – wyburzenie schodów, demontaż balustrad, skucie starych posadzek, tynków, płytek, demontaż drzwi do wymiany i inne wraz z wywozem gruzu,</li> <li>- Roboty budowlane:             <ol style="list-style-type: none"> <li>1. Konstrukcja stropów,</li> <li>2. Nowa klatka schodowa – 3 kondygnacje,</li> <li>3. Konstrukcja stalowa szybu windowego,</li> </ol> </li> </ol>



Program Rewitalizacji Miasta i Gminy Opatów

	<p>4. Wymiana stolarki drzwiowej,                      5. Nowa ślusarka aluminiowa zewnętrzna, wewnętrzna, wewnętrzna na piętrze,                      6. Posadzki,                      7. Tynki i okładziny,                      8. Malowanie                      9. Roboty wykończeniowe pozostałe                      10. Roboty remontowe - pomieszczenia pracowni, wc i pomieszczeń użytkowych piętra</p> <p>- Instalacje wewnętrzne – sanitarne:                      1. Roboty remontowe – przebudowa hydrantów, grzejników, biały montaż i inne,                      2. Instalacja wentylacji mechanicznej.</p> <p>- Instalacje wewnętrzne – elektryczne:                      1. Instalacje elektryczne,                      2. Instalacja SSP i oddymiania.</p> <p>- Wyposażenie wymagające montażu:                      1. Montaż dźwigu osobowego 650kg/ 6 osób,                      2. Wyposażenie biblioteki – regały, meble, wyposażenie sanitariatów.</p> <p>Wyposażenie Opatowskiego Ośrodka Kultury :</p> <p>1. Wyposażenie pracowni (dekoratorska, modelarska, nauki tańca, itp.) zakup mebli do pomieszczeń.                      2. Wyposażenie rozgłośni radiowej Radio Opatów.                      3. Wymiana okotowania sceny wraz z mechanizmem zamykającym.                      4. Zakup elementów nagłośnienia.                      5. Wymiana oświetlenia sceny.</p>
4 Lokalizacja (miejsce przeprowadzenia danego projektu)	Projekt realizowany będzie w mieście Opatów, na terenie Gminy Opatów, w powiecie opatowskim w województwie świętokrzyskim. Działka nr 761/7, 767, 768/1, położone przy ul. Partyzantów 13.
5 Szacowana wartość	1 400 000 zł



Program Rewitalizacji Miasta i Gminy Opatów

Zdjęcie 20 Lokalizacja projektu rewitalizacyjnego nr 16



Źródło: <http://geoserwis.gdos.gov.pl/mapy/>

6 Horyzont czasowy	2017-2018
7 Prognozowane rezultaty wraz ze sposobem ich oceny i zmierzenia w odniesieniu do celów rewitalizacji	

Wskaźniki rezultatu bezpośredniego	Źródło danych	Jedn. miary	Wartość bazowa	Wartość docelowa Rok 2018
Liczba osób korzystających z obiektów zasobów kultury objętych wsparciem	Dane własne Opatowskiego Ośrodka Kultury	osoby/rok	6 000	10 000
Wzrost oczekiwanej liczby odwiedzin w objętych wsparciem miejscach należących do dziedzictwa kulturowego i naturalnego oraz stanowiących atrakcje turystyczne [odwiedziny/rok] (C19)	Dane własne Opatowskiego Ośrodka Kultury	odwiedziny/rok	0	4000
Wzrost zatrudnienia we wspieranych podmiotach (innych niż przedsiębiorstwa) [EPC]	Dane własne Opatowskiego Ośrodka Kultury	EPC	0	1
Wskaźniki produktu	Źródło danych	Jedn. miary	Wartość bazowa	Wartość docelowa Rok 2018
Liczba obiektów zasobów kultury objętych wsparciem	Dane własne Urzędu Miasta i Gminy Opatów	(szt.)	0	1
Liczba zrealizowanych imprez kulturalnych	Dane własne Opatowskiego	(szt.)	10	20



*Program Rewitalizacji Miasta i Gminy Opatów*


	Ośrodka Kultury			
Liczba zabytków nieruchomych objętych wsparciem	Dane własne Urzędu Miasta i Gminy Opatów	(szt.)	0	0
Liczba zabytków ruchomych objętych wsparciem	Dane własne Urzędu Miasta i Gminy Opatów	(szt.)	0	0
Liczba instytucji kultury objętych wsparciem	Dane własne Urzędu Miasta i Gminy Opatów	(szt.)	0	2

Opatowski Ośrodek Kultury zrealizował w 2014r. – 12 imprez, w których wzięło udział 6000 uczestników, zaś w 2015r. było to odpowiednio: 10 imprez i również 6000 uczestników.



Program Rewitalizacji Miasta i Gminy Opatów

Rysunek 1 Wstępna wizualizacja parteru Opatowskiego Ośrodka Kultury po zrealizowaniu projektu rewitalizacyjnego nr 16

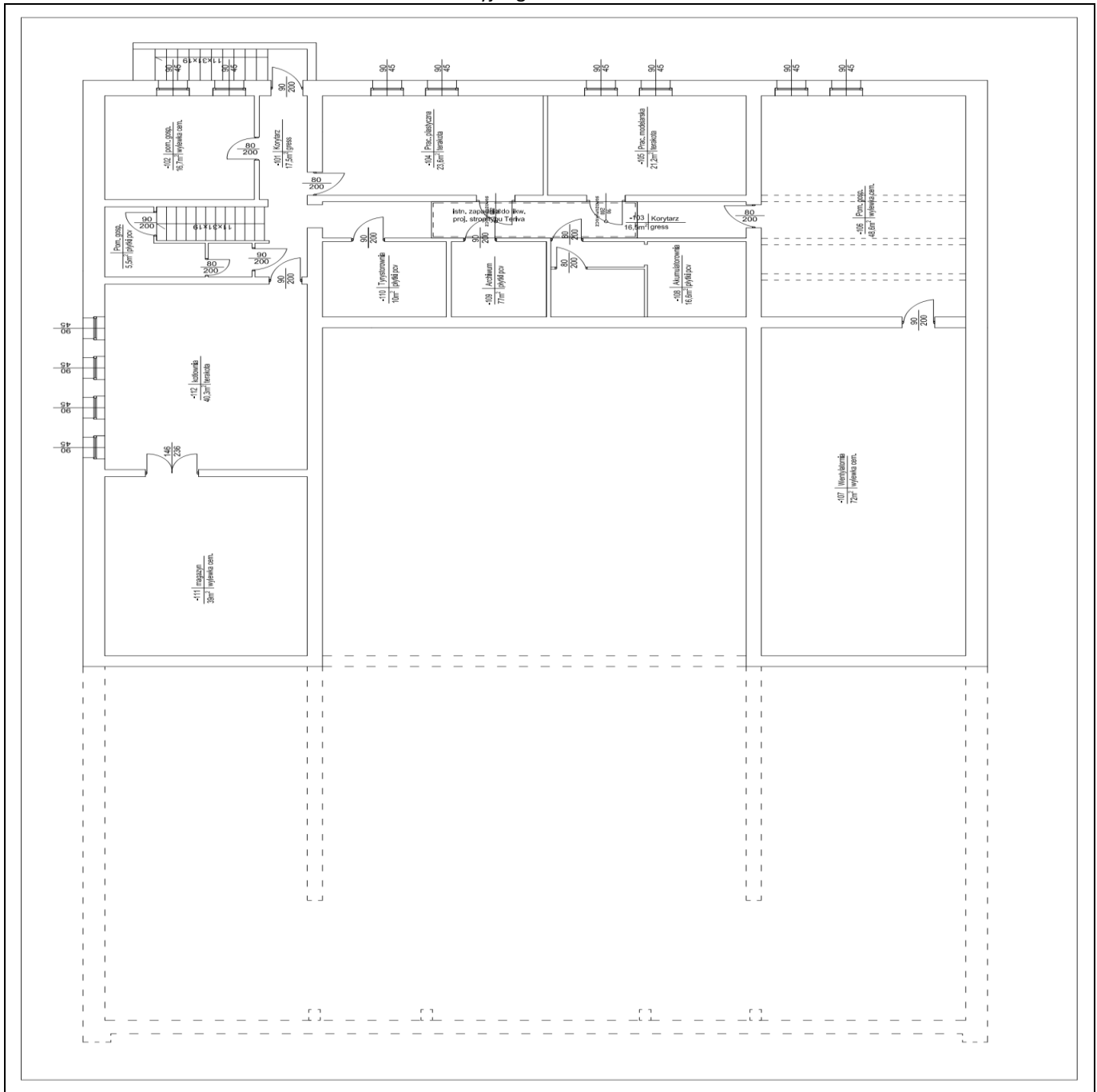


Źródło: Urząd Miasta i Gminy Opatów



Program Rewitalizacji Miasta i Gminy Opatów

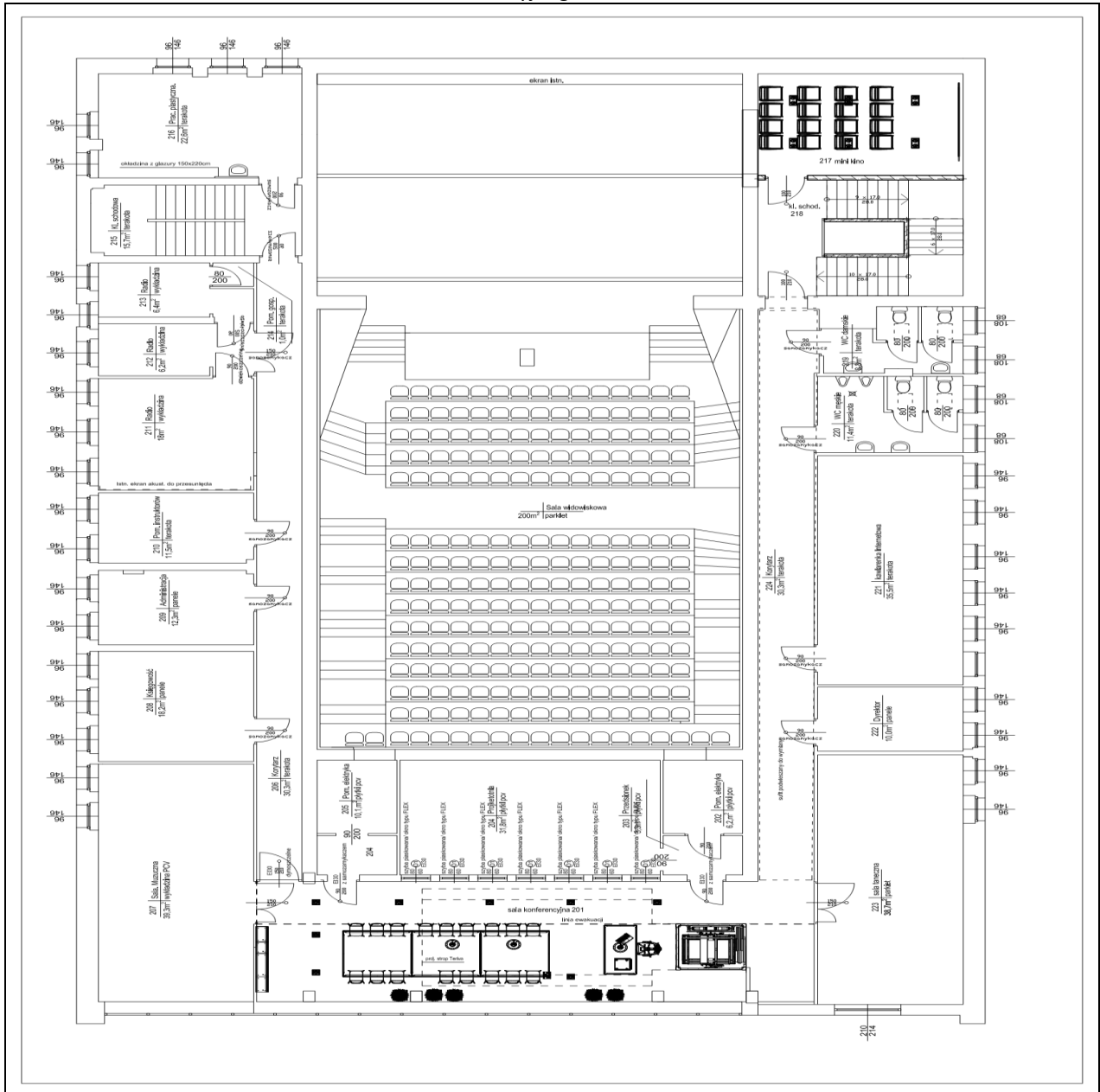
Rysunek 2 Wstępna wizualizacja piwnicy Opatowskiego Ośrodka Kultury po zrealizowaniu projektu rewitalizacyjnego nr 16



Źródło: Urząd Miasta i Gminy Opatów



Rysunek 3 Wstępna wizualizacja piętra Opatowskiego Ośrodka Kultury po zrealizowaniu projektu rewitalizacyjnego nr 16



Źródło: Urząd Miasta i Gminy Opatów





1 Nazwa projektu	<b>Projekt rewitalizacyjny nr 18</b> <b>Termomodernizacja obiektów użyteczności publicznej i budynków wielorodzinnych</b>
2 Wskazanie podmiotów realizujących projekt	Gmina Opatów Spółdzielnie mieszkaniowe Wspólnoty mieszkaniowe Właściciele budynków wpisanych do rejestru zabytków Komenda Hufca Związku Harcerstwa Polskiego Wojewódzki Fundusz Ochrony Środowiska i Gospodarki Wodnej w Kielcach Narodowy Fundusz Ochrony Środowiska i Gospodarki Wodnej w Warszawie
3 Zakres realizowanych zadań	<p>Zadanie 1: Termomodernizacja budynku Urzędu Miasta zlokalizowanego na Placu Obrońców Pokoju</p> <p>Zadanie 2: Termomodernizacja budynków wielorodzinnych spółdzielni i wspólnot mieszkaniowych</p> <p>Zadanie 3: Termomodernizacja Budynku Samorządowego Zespołu Szkół nr 2</p> <p>Projekt będzie obejmował wymianę pokrycia dachowego na termoizolacyjne, docieplenie ścian, wymianę sieci centralnego ogrzewania, zasilanie z kotłowni przy ul. Kopernika 9</p> <p>Zadanie 4: Modernizacja budynku Podstawowej Opieki Zdrowotnej ul. Słowackiego 13 (m.in. wymiana pieca)</p> <p>Zadanie 5: Termomodernizacja budynków przy ul. Kopernika 33 i 34 - planowane jest wykonanie elewacji zewnętrznej, docieplenie ścian klatek schodowych i częściowa wymiana stolarki okiennej.</p> <p>Zadanie 6: Termomodernizacja budynku przy ul 1 Maja (docieplenie ścian włącznie z poziomem poniżej „O”, wymiana dachu na tych budynkach a także stolarki okiennej w tych lokalach, gdzie dotychczas tego nie uczyniono)</p> <p>Zadanie 7: Modernizacja kotłowni przy ul. Kopernika wraz z wymianą sieci ciepłej i zastosowaniem pomp ciepła, fotowoltaiki i kondensacyjnego pieca gazowego</p> <p>Zadanie 8: Modernizacja kotłowni przy ul. Partyzantów 8 oraz przy ul. 16 Stycznia.</p> <p>Zadanie 9: Termomodernizacja budynku zlokalizowanego w Opatowie przy ulicy Partyzantów 13b</p> <p>Budynek „harcówki” (Hufiec Związku Harcerstwa Polskiego) wymaga docieplenia budynku, wymiany centralnego ogrzewania, stolarki okiennej i urządzenia terenu oraz dostosowania do potrzeb dzieci i młodzieży.</p> <p>Zadanie 10: Termomodernizacja budynku użyteczności publicznej – Budynek C przy ulicy Szpitalnej 4 w Opatowie</p> <p>Projekt polega na dociepleniu ścian zewnętrznych, stropodachu, podłogi na gruncie budynku, modernizacji instalacji centralnego ogrzewania, instalacji ciepłej wody użytkowej, wymiana stolarki okiennej i drzwiowej w celu polepszenia komfortu cieplnego, zmniejszenia kosztów za ogrzewanie i poprawy stanu technicznego budynku.</p> <p>Zadanie 11: Termomodernizacja budynku przy ulicy Szerokiej 2 w Opatowie wraz z zagospodarowaniem otoczenia.</p>



Program Rewitalizacji Miasta i Gminy Opatów

	Zadanie obejmuje m.in. modernizację pokrycia dachowego, ocieplenie ścian – wymiana okien na klatkach schodowych i poddaszu. Uzasadnienie inwestycji na podstawie zgłoszonej fiszki: Dach wymaga remontu i docieplenia, okna na klatkach schodowych – wymiany. Dodatkowo występują liczne pęknięcia na budynku. Realizacja inwestycji poprawi estetykę przestrzeni publicznej i komfort życia mieszkańców.
4 Lokalizacja (miejsce przeprowadzenia danego projektu)	Opatów
5 Szacowana wartość	Zadanie 1: 5 000 000 zł Zadanie 3: 3 000 000 zł Zadanie 6: 3 000 000 zł Zadanie 7: 2 000 000 zł Zadanie 10: 1 675 324,06 zł Razem: 20 000 000 zł
6 Prognozowane rezultaty wraz ze sposobem ich oceny i zmierzenia w odniesieniu do celów rewitalizacji	Prognozowane rezultaty w okresie wdrażania Programu Rewitalizacji: <ul style="list-style-type: none"> <li>• Liczba budynków użyteczności publicznej poddanych termomodernizacji – 2,</li> <li>• Liczba budynków wielorodzinnych poddanych termomodernizacji – 6,</li> </ul> Sposób pomiaru: <ul style="list-style-type: none"> <li>• protokoły odbioru,</li> <li>• dokumentacja fotograficzna.</li> </ul>
7 Horyzont czasowy	2016-2023 (8 lat)

W trakcie realizacji zadań dotyczących termomodernizacji budynków użyteczności publicznej/budynków wielorodzinnych uwzględnione zostaną wymogi ochrony gatunkowej roślin, zwierząt i grzybów – zgodnie m.in. z zaleceniami i sugestiami wymienionymi w publikacjach:

-P. Wylegała, R. Jaros, R. Dzięciołowski, A. Kepel, R. Szkudlarek, R. Paszkiewicz, *Docieplanie budynków w zgodzie z zasadami ochrony przyrody*, 2009;

-*Ptaki w budynkach. Remonty i docieplenia w zgodzie z zasadami ochrony przyrody*, Kielce 2010.

Zostaną podjęte następujące działania:

Gmina Opatów przed przystąpieniem do docieplania budynku/ów zleci odpowiednio przeszkolonemu ornitologowi i chiropterologowi ekspertyzę ornitologiczną, która będzie mieć na celu odpowiedzieć na 4 pytania:

-czy budynek jest wykorzystywany, jako miejsce gniazdowania ptaków lub schronienie nietoperzy?  
- czy w budynku znajdują się inne potencjalne miejsca, które mogłyby zostać zajęte przez ptaki lub nietoperze przed rozpoczęciem prac modernizacyjnych? Zostanie wykonana szczegółowa inwentaryzacja takich miejsc, obejmująca lokalizację i rodzaj.

-Jakie optymalne metody należy zastosować, by zminimalizować ryzyko, że w chwili prowadzenie prac remontowych w zakamarkach budynku znajdują się zwierzęta? Odpowiedź na to pytanie powinna obejmować rodzaj zabezpieczeń, terminy i sposoby ich wykonania oraz szacunek, co najmniej równoważyć stratę siedlisk w wyniku modernizacji plus kompensację strat poniesionych podczas remontu.

W trakcie realizacji inwestycji w razie odnalezienia pojedynczych gniazd ptasich czy miejsca obecności nietoperzy, tak zaplanowana zostanie kolejność prac, aby miejsca te były docieplane dopiero po opuszczeniu ich przez zwierzęta. W przypadku ptaków ornitologdy zabezpieczą miejsca natychmiast po wylocie z niego młodych, by nie dopuścić do ponownego złożenia jaj (wiele ptaków wyprowadza



Program Rewitalizacji Miasta i Gminy Opatów

2, albo 3 legi w ciągu roku). Czynne usuwanie ptaków czy nietoperzy będzie traktowane, jako ostateczność i każdorazowo będzie wymagało konsultacji i zezwolenia Generalnego Dyrektora Ochrony Środowiska. Aby remont nie spowodował znaczącej szkody przyrodniczej, zostanie zapewniona zwierzętom odpowiednia ilość właściwych schronień. Jeśli nie będzie możliwości pozostawienia schronień istniejących zostaną utworzone schronienia alternatywne, równoważące ubytek takich miejsc w wyniku remontu<sup>3</sup>. Liczba tych alternatywnych schronień będzie w pełni równoważyć stratę, z uwzględnieniem ew. rekompensaty za szkody poniesione przez populację tych gatunków w czasie remontu<sup>4</sup>. Realizując tę inwestycje Gmina będzie uwzględniać art. 51 i 52 ustawy o ochronie przyrody – wymóg ochrony ptaków i nietoperzy zasiedlających budynki.

1 Nazwa projektu	<b>Projekt rewitalizacyjny nr 19 Poprawa stanu technicznego budynków socjalnych i komunalnych na terenie Miasta Opatów</b>
2 Wskazanie podmiotów realizujących projekt	Gmina Opatów
3 Zakres realizowanych zadań	<p>Zadanie 1: Przebudowa i adaptacja budynków przy ul. L. Czarnego 6 i ul. Sienkiewicza 5 w Opatowie na mieszkania socjalne</p> <p>Projekt, który będzie realizowany przez Gminę Opatów polega na:</p> <p>1 Przebudowie i zmianie sposobu użytkowania istniejącego budynku biblioteki publicznej na budynek mieszkalny wielorodzinny w Opatowie przy ul. L. Czarnego wraz z wewnętrznymi instalacjami wodno – kanalizacyjnymi energii elektrycznej, c.o. gazu, wentylacji i kanalizacji deszczowej. Inwestycja zmienia parametry użytkowe budynku oraz jego dotychczasową funkcję. W budynku powstanie <b>8 lokali socjalnych</b> zlokalizowanych na trzech kondygnacjach – na parterze dwa lokale, w tym jedno z dostępem dla <b>osoby niepełnosprawnej</b>, na piętrze i 2 piętrze po trzy lokale socjalne z przeznaczeniem na potrzeby socjalno – komunalne.</p> <p>2 Przebudowie i zmianie sposobu użytkowania istniejącego budynku po byłym areszcie, budynku wiaty gospodarczo – garażowej i garaży na mieszkania w Opatowie przy ul. Sienkiewicza 5 wraz z wewnętrznymi instalacjami wodno – kanalizacyjnymi energii elektrycznej, c.o. wentylacji i kanalizacji deszczowej. Nadbudowę ścian zewnętrznych i przebudowę dachu w celu ujednoczenia ciągu zabudowy, na terenach o tym samym przeznaczeniu , dla uzyskania jednolitej formy kształtu dachu i kolorystyki. W budynkach powstanie <b>6 lokali socjalnych</b> zlokalizowanych na parterze.</p> <p>Zadanie 2: Poprawa estetyki budynków mieszkalnych wielorodzinnych (socjalno-komunalnych) – Osiedle „Rotacyjne” przy ulicy 1 Maja</p>
4 Lokalizacja (miejsce przeprowadzenia danego projektu)	<p>Inwestycja będzie realizowana na terenie województwa świętokrzyskiego, powiat opatowski na terenie Miasta Opatów na obiektach będących własnością gminy. Obszar realizacji projektu charakteryzuje się <b>niskim dostępem do usług społecznych.</b></p> <p><b>Lokalizacja budynku przy ul. Henryka Sienkiewicza</b></p>

<sup>3</sup> Dot. to przede wszystkich niektórych nietoperzy oraz trzech gatunków ptaków, dla których taki ubytek stanowi poważne zagrożenie wpływające na spadek ich liczebności – wróble, jerzyków i pustulek.

<sup>4</sup> Dobór odpowiednich skrzynek będzie uzgodniona z ornitologiem i chiropterologiem.



Budynek znajduje się na działce nr **661/1**. Budynek po byłym areszcie konstrukcji murowanej, jednokondygnacyjny pokryty stropodachem o wierzchnim pokryciu z papy w chwili obecnej nie jest użytkowany. Obok budynku znajdują się

- wiaty garażowo – gospodarczej , jednokondygnacyjny konstrukcji stalowo – murowanej , z dachem jednospadowym , konstrukcji stalowej o pokryciu z blachy,
- budynek garażowy, konstrukcji murowanej, jednokondygnacyjny, pokryty dachem płaskim o drewnianej konstrukcji, pokrytym blachą,
- budynek mieszkalny 2-kondygnacyjny zlokalizowany w granicy działki od strony wschodniej i południowej. Obiekt jest konstrukcji murowanej, pokryty dachem dwuspadowym o wierzchnim pokryciu z blachodachówki. Budynek jest zasilany w instalacje wodociągową w D50, gazową D32, kanalizacji sanitarnej ks 150, energii elektrycznej, przyłącze teletechniczne .

Od strony wschodniej całkowita granica działki przylega do zachodniej ściany budynku mieszkalnego, dwukondygnacyjnego, konstrukcji murowanej. Od strony zachodniej działka graniczy z działką zabudowaną budynkiem mieszkalnym, dwukondygnacyjnym. Obszar inwestycji ma kształt prostokąta. Teren działki jest ogrodzony. Działka posiada bezpośredni dostęp do drogi publicznej ul. Sienkiewicza i ul. 1-go Maja - drogi wojewódzkiej oznaczonej zgodnie z wypisem miejscowego planu zagospodarowania przestrzennego indeksem 1KDG, poprzez istniejący zjazd publiczny, przechodzący przez ciąg pieszy. Zjazd oznaczony został indeksem „3” zgodnie z projektem zagospodarowania terenu zwanym dalej „PZT” . Pojemniki do gromadzenia odpadów stałych dla użytkowników budynku ustawione są na działce nr 661/1 – w odległości ok. 12,50m od obsługiwanego wejścia do budynku.

#### **Lokalizacja budynku przy ul. Leszka Czarnieckiego**

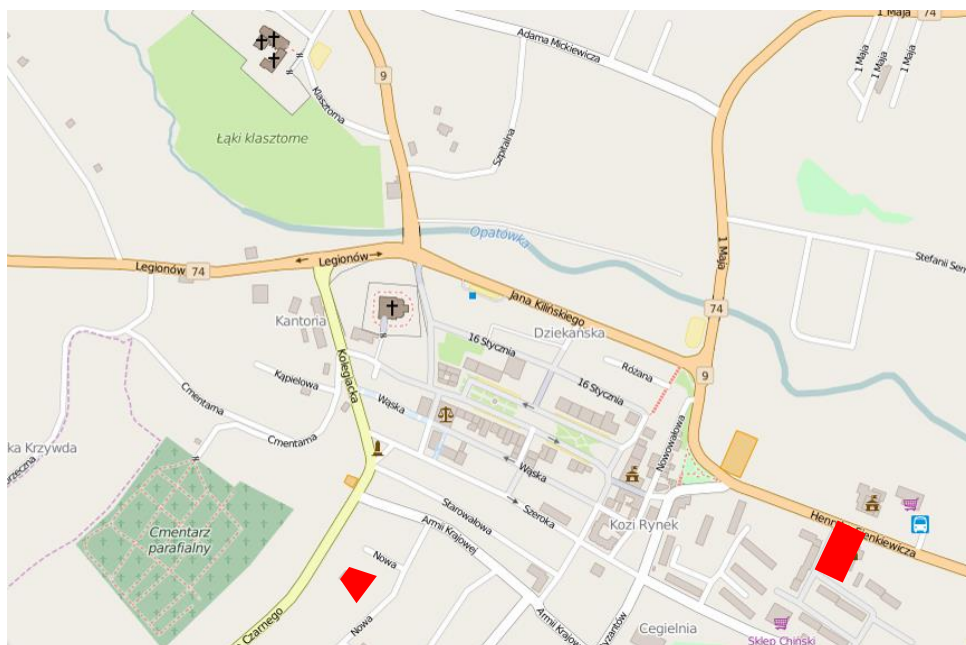
Budynek znajduje się na działce nr **1519/3**. W chwili obecnej budynek pełni funkcje biblioteki publicznej. Działka, na której znajduje się budynek biblioteki publicznej nie jest ogrodzona i przylega bezpośrednio do zabudowy mieszkaniowej od strony północnej i południowej oraz zlokalizowana jest wzdłuż ciągu pieszo - jezdni wzdłuż drogi wojewódzkiej, obszar dostępny jest od strony zachodniej układu komunikacyjnego. Obiekt stanowi 100% powierzchni działki na której jest zlokalizowany. W części północno – zachodniej ma niewielkie podpiwniczenie, zaś wzdłuż południowej ściany budynku znajduje się przejście prowadzące do działek znajdujących się od strony wschodniej przedmiotowego budynku. W przejściu tym w poziomie kostki betonowej wykonane jest odprowadzenie wody opadowej , które przewiduje się pozostawić bez zmian . Budynek jest usytuowany wzdłuż linii zabudowy wyznaczonej przez istniejące budynki i od strony południowej przylega do pasa drogowego. Budynek jest zasilany w instalacje : wodociągową w D50, gazową g D32, kanalizacji sanitarnej ks 150, energii elektrycznej, przyłącze teletechniczne, jako instalacje pozalicznikowe. Od strony północnej budynek przylega do trzykondygnacyjnego budynku mieszkalnego, konstrukcji murowanej , zaś od strony południowej do jednokondygnacyjnego budynku mieszkalnego pokrytego dachem dwuspadowym. Obszar inwestycji ma wydłużony kształt nieregularnego trapezu. Teren działki nie jest ogrodzony. Działka posiada bezpośredni dostęp do drogi publicznej - drogi wojewódzkiej oznaczonej zgodnie z wypisem miejscowego planu zagospodarowania przestrzennego indeksem 1KDG, poprzez istniejący ciąg pieszo – jezdny. Ciąg ten znajduje się w przyziemiu budynku i stanowi dodatkowy dostęp do działek zlokalizowanych w drugim froncie zabudowy. Przejście oznaczone zostało indeksem „3” zgodnie z projektem zagospodarowania terenu zwanym dalej „PZT”. od strony wschodniej teren inwestycji graniczy z działkami stanowiącymi pasy drogowe pojemniki do gromadzenia odpadów stałych dla użytkowników budynku ustawione są na działce.

Na własne zasoby lokalowe gminy składa się 324 mieszkania w tym **27 mieszkania socjalne**, 171 mieszkań komunalnych i 153 mieszkania komunalne w budynkach wspólnot mieszkaniowych.



Program Rewitalizacji Miasta i Gminy Opatów

Zarządcą komunalnych zasobów mieszkaniowych jest Przedsiębiorstwo Gospodarki Komunalnej i Mieszkaniowej Sp. z o.o. Ponadto znacznym zasobem mieszkań w budynkach wielomieszkaniowych zarządza Spółdzielnia Mieszkaniowa w Opatowie w liczbie 618 mieszkań z czego prawie 100% ma charakter własnościowy (615 mieszkań). 95 rodzin oczekuje na przydział mieszkania z zasobów mieszkaniowych gminy (wg. złożonych wniosków), w tym 68 miasto, 27 gmina. 24 osoby są zainteresowane zamiana mieszkania (dane na koniec 31.01.2016r.)  
Poniższa mapa przedstawia lokalizację obu budynków.



<http://geoserwis.gdos.gov.pl/mapy/>

5 Szacowana wartość	3 000 000 zł
6 Prognozowane rezultaty wraz ze sposobem ich oceny i zmierzenia w odniesieniu do celów rewitalizacji	<p>Prognozowane rezultaty w okresie wdrażania Programu Rewitalizacji:</p> <ul style="list-style-type: none"> <li>• Liczba przebudowanych obiektów, w których realizowane są usługi aktywizacji społeczno- zawodowej - 2</li> <li>• Liczba obiektów dostosowanych do potrzeb osób z niepełnosprawnościami – 2,</li> </ul> <p>Sposób pomiaru rezultatów:</p> <ul style="list-style-type: none"> <li>• protokoły odbioru,</li> <li>• dokumentacja fotograficzna.</li> </ul>
7 Horyzont czasowy	2017-2020

1 Nazwa projektu	<b>Projekt rewitalizacyjny nr 20 Utworzenie Ośrodka Medycyny Środowiskowo – Rodzinnej w Powiecie Opatowskim</b>
2 Wskazanie podmiotów realizujących projekt	TOP-MEDICUS Sp. z o.o. Powiat Opatowski
3 Zakres realizowanych zadań	Projekt rewitalizacyjny dotyczy utworzenie Ośrodka Medycyny Środowiskowo-Rodzinnej w Powiecie Opatowskim. Budynek objęty projektem wybudowany został w końcu XIX w., a przebudowany w latach 60-tych. Obiekt pełnił do 2014r. funkcję części Szpitala Powiatowego. Budynek dwupiętrowy z pełnym



Program Rewitalizacji Miasta i Gminy Opatów

	<p>podpiwniczeniem. Stan techniczny budynku należy określić jako niezadowalający – uniemożliwiający jego użytkowanie. Konieczne jest dostosowanie obiektu do potrzeb osób starszych i niepełnosprawnych (często osób, które mają problemy z poruszaniem się) oraz do obowiązujących przepisów budowlanych. Ponieważ budynek funkcjonował jako szpital konieczne jest przeprowadzenie prac modernizacyjno-adaptacyjnych w celu dostosowania go na potrzeby funkcjonowania Ośrodka Medycyny Środowiskowo-Rodzinnej.</p> <p>Działania w ramach projektu będą polegać na modernizacji budynku i obejmować będą częściową wymianę stolarki okiennej i drzwiowej, zniesienie barier architektonicznych na zewnątrz i wewnątrz budynku; wymiana posadzek, instalacji elektrycznej, wymianę oświetlenia na zewnątrz, instalacji CO i wod-kan. Ponadto przewidujemy inne działania wpływające na zwiększenie efektywności energetycznej budynku.</p> <p>Uzasadnienie inwestycji na podstawie zgłoszonej fiszki: W chwili obecnej na terenie całego powiatu nie ma ośrodka wsparcia, który udzielałby całodobowo świadczeń zdrowotnych dla osób, które nie wymagają leczenia szpitalnego. Brak jest również świadczenia usług medycznych w dziennych oddziałach dla osób niewymagających leczenia szpitalnego. Mieszkańcy miasta i gminy Opatów korzystają ze świadczeń ośrodków znajdujących się poza terenem powiatu. Czas oczekiwania w tych placówkach wynosi ponad rok. Zasięg oddziaływania przedmiotowego projektu to głównie obszar miasta i powiatu.</p>
4 Lokalizacja (miejsce przeprowadzenia danego projektu)	Opatów ul. Szpitalna 4, budynek C1
5 Szacowana wartość	3 000 000 zł
6 Prognozowane rezultaty wraz ze sposobem ich oceny i zmierzenia w odniesieniu do celów rewitalizacji	<p>Prognozowane rezultaty w okresie wdrażania Programu Rewitalizacji:</p> <ul style="list-style-type: none"> <li>• Liczba nowo utworzonych Ośrodków Medycyny Środowiskowo-Rodzinnej – 1.</li> </ul> <p>Sposób pomiaru rezultatów:</p> <ul style="list-style-type: none"> <li>• protokoły odbioru,</li> <li>• sprawozdania z realizacji projektów,</li> <li>• <a href="http://www.mapadotacji.gov.pl">www.mapadotacji.gov.pl</a></li> <li>• dokumentacja fotograficzna.</li> </ul>
7 Horyzont czasowy	2017-2020
<b>1 Nazwa projektu</b>	<b>Projekt rewitalizacyjny nr 21 Adaptacja budynku i wyposażenie Muzeum Geodezji i Kartografii w Opatowie</b>
2 Wskazanie podmiotów realizujących projekt	Stowarzyszenie Inicjatyw Geodezyjnych i Kartograficznych „GEOCENTRUM” Powiat Opatowski Gminy Powiatu Opatowskiego Przedsiębiorstwa Geodezyjne Geodeci uprawnieni
3 Zakres realizowanych zadań	Projekt rewitalizacyjny dotyczy adaptacji starego budynku położonego pomiędzy ulicami: Szpitalną i Żeromskiego w Opatowie i przystosowania go do potrzeb Muzeum Geodezji i Kartografii w Opatowie.



Program Rewitalizacji Miasta i Gminy Opatów

	<p>Podjęte w ramach projektu działania urbanistyczne i planistyczne umożliwią przekształcenie obiektu do nowej funkcji muzealnej dzięki czemu na terenie Miasta powstanie nowa atrakcja turystyczna. Niezbędne do osiągnięcia tego celu jest uregulowanie stanu prawnego nieruchomości, przeprowadzenie prac remontowo-budowlanych i doposażenie Muzeum.</p> <p>Uzasadnienie inwestycji na podstawie zgłoszonej fiszki: Inwestycja umożliwi nową lokalizację pierwszego (utworzonego w 2005r.) i jedyne w Polsce Muzeum Geodezji i Kartografii prowadzonego przez Stowarzyszenie Inicjatyw Geodezyjnych i Kartograficznych „GEOCENTRUM”. Dotychczas Muzeum było zlokalizowane w budynku Starostwa Powiatowego w Opatowie (dalsza lokalizacja stała się niemożliwa ze względu na wypowiedzenie użyczenia lokalu). Dalsze funkcjonowanie Muzeum w znacznym stopniu zwiększy atrakcyjność miasta Opatów i jego promocję turystyczną w kraju.</p>
4 Lokalizacja (miejsce przeprowadzenia danego projektu)	Opatów ul. Szpitalna, działka numer 2033/7
5 Szacowana wartość	3 000 000 zł
6 Prognozowane rezultaty wraz ze sposobem ich oceny i zmierzenia w odniesieniu do celów rewitalizacji	<p>Prognozowane rezultaty w okresie wdrażania Programu Rewitalizacji:</p> <ul style="list-style-type: none"> <li>• Liczba zmodernizowanych i doposażonych budynków pełniących funkcje muzeum – 1.</li> </ul> <p>Sposób pomiaru rezultatów:</p> <ul style="list-style-type: none"> <li>• protokoły odbioru,</li> <li>• sprawozdania z realizacji projektów,</li> <li>• <a href="http://www.mapadotacji.gov.pl">www.mapadotacji.gov.pl</a></li> <li>• dokumentacja fotograficzna.</li> </ul>
7 Horyzont czasowy	2017-2020

**Obszar rewitalizacji nr 2 – Sołectwo Brzezie**

**Kluczowe przedsięwzięcia do powodzenia procesu rewitalizacji**

- Aktywizacja społeczno-gospodarcza osób wykluczonych lub zagrożonych wykluczeniem społecznym mieszkających na terenie sołectwa Brzezie
- Działalność Zakładu Opiekuńczo-Leczniczego w Brzeziu
- Przebudowa, rozbudowa i wyposażenie nieruchomości zabudowanej w Brzeziu w celu utworzenia Zakładu Opiekuńczo-Leczniczego

**Uzasadnienie konieczności realizacji opisanych przedsięwzięć rewitalizacyjnych**

- akceptacja społeczna dla procesu rewitalizacji jest efektem włączenia interesariuszy w proces diagnozowania i programowania procesu rewitalizacji,
- zgłoszone fiszki przedsięwzięć rewitalizacyjnych,
- spotkania konsultacyjne i wzięcie pod uwagę sugestii i propozycji mieszkańców,
- akceptacja Rady Miejskiej dla celów i zadań związanych z rewitalizacją.

L.p.	Nazwa projektu rewitalizacyjnego	Szacunkowa wartość
	<b>Projekty rewitalizacyjne w sferze społecznej</b>	<b>6 080 000 zł</b>



Program Rewitalizacji Miasta i Gminy Opatów

1.	Aktywizacja społeczno-gospodarcza osób wykluczonych lub zagrożonych wykluczeniem społecznym mieszkających na terenie sołectwa Brzezie	80 000 zł
2.	Działalność Zakładu Opiekuńczo-Leczniczego w Brzeziu	6 000 000 zł
<b>Projekty rewitalizacyjne w sferze gospodarczej</b>		<b>200 000 zł</b>
3.	Powstawanie nowych firm i wspieranie już istniejących	200 000 zł
<b>Projekty rewitalizacyjne w sferze środowiskowej</b>		<b>30 000 zł</b>
4.	Wdrażanie Programu usuwania azbestu i wyrobów zawierających azbest z terenu sołectwa Brzezie	30 000 zł
<b>Projekty rewitalizacyjne w sferze funkcjonalno-przestrzennej</b>		<b>3 000 000 zł</b>
5.	Budowa kanalizacji na terenie sołectwa Brzezie	3 000 000 zł
<b>Projekty rewitalizacyjne w sferze technicznej</b>		<b>5 400 000 zł</b>
6.	Przebudowa, rozbudowa i wyposażenie nieruchomości zabudowanej w Brzeziu w celu utworzenia Zakładu Opiekuńczo-Leczniczego	5 400 000 zł
<b>Razem</b>		<b>14 710 000 zł</b>

**Projekty rewitalizacyjne w sferze społecznej**

1 Nazwa projektu	<b>Projekt rewitalizacyjny nr 1 Aktywizacja społeczno-gospodarcza osób wykluczonych lub zagrożonych wykluczeniem społecznym mieszkających na terenie sołectwa Brzezie</b>
2 Wskazanie podmiotów realizujących projekt	Powiatowy Urząd Pracy w Opatowie Gmina Opatów Towarzystwo Przyjaciół Ziemi Opatowskiej
3 Zakres realizowanych zadań	W ramach projektu będą podejmowane różnego rodzaju aktywne formy aktywizacji osób bezrobotnych i poszukujących pracy m.in. szkolenia, staże, kursy zawodowe, praktyki, refundacja kosztów badań lekarskich, itp. Potrzebę potwierdzają dane dot. bezrobocia na terenie sołectwa Brzezie: 2013r.: 35 osób, w tym 13 K, 22 M, 2014r.: 31 osób, w tym 14 K, 17 M, 2015r.: 27 osób, w tym 13 K, 14 M.
4 Lokalizacja (miejsce przeprowadzenia danego projektu)	Urząd Miasta i Gminy Opatów
5 Szacowana wartość	80 000 zł (10 000 zł * 8 lat)
6 Prognozowane rezultaty wraz ze sposobem ich oceny i zmierzenia w odniesieniu do celów rewitalizacji	Prognozowane rezultaty w okresie wdrażania Programu Rewitalizacji: W ciągu 8 lat realizacji Programu rewitalizacji minimum 24 mieszkańców sołectwa Brzezie (zakładamy średnio 3 osoby rocznie) będzie miało możliwość skorzystać z aktywnych form wspierających zatrudnienie (staże, kursy zawodowe, roboty interwencyjne, praktyki, itp.)  Sposób pomiaru rezultatów: <ul style="list-style-type: none"> <li>• listy obecności,</li> <li>• informacje uzyskiwane z Powiatowego Urzędu Pracy,</li> <li>• dane własne Urzędu Miasta i Gminy Opatów,</li> <li>• dokumentacja fotograficzna.</li> </ul>
7 Horyzont czasowy	2016-2023 (8 lat)





Program Rewitalizacji Miasta i Gminy Opatów

1 Nazwa projektu	<b>Projekt rewitalizacyjny nr 2 Działalność Zakładu Opiekuńczo-Leczniczego w Brzeziu</b>
2 Wskazanie podmiotów realizujących projekt	Gmina Opatów
3 Zakres realizowanych zadań	Zakłada się rozpoczęcie działalności i funkcjonowanie Zakładu Opiekuńczo-Leczniczego w Brzeziu
4 Lokalizacja (miejsce przeprowadzenia danego projektu)	Brzezie – budynek po byłej szkole
5 Szacowana wartość	6 000 000 zł
6 Prognozowane rezultaty wraz ze sposobem ich oceny i zmierzenia w odniesieniu do celów rewitalizacji	Prognozowane rezultaty w okresie wdrażania Programu Rewitalizacji: <ul style="list-style-type: none"> <li>• Liczba utworzonych Zakładów Opiekuńczo-Leczniczych – 1,</li> </ul> Sposób pomiaru rezultatów: <ul style="list-style-type: none"> <li>• protokoły odbioru,</li> <li>• dokumentacja fotograficzna.</li> </ul>
7 Horyzont czasowy	2018-2023 (6 lat)

**Projekty rewitalizacyjne w sferze gospodarczej**

1 Nazwa projektu	<b>Projekt rewitalizacyjny nr 3 Powstawanie nowych firm i wspieranie już istniejących</b>
2 Wskazanie podmiotów realizujących projekt	Mieszkańcy miasta Opatów planujący założyć własną firmę Mieszkańcy miasta Opatów już prowadzący firmę Gmina Opatów Powiatowy Urząd Pracy w Opatowie Wojewódzki Urząd Pracy w Kielcach Ośrodek Pomocy Społecznej w Opatowie
3 Zakres realizowanych zadań	Zadanie rewitalizacyjne polega na powstawaniu nowych firm na obszarze rewitalizacji i wspieraniu już istniejących (m.in. organizacja szkoleń, spotkań informacyjnych, itp.) na terenie sołectwa działają 2 firmy (wg stanu na 02.06.2016r.). Istnieje potrzeba tworzenia nowych podmiotów m.in. dzięki dotacjom Wojewódzkiego i Powiatowego Urzędu Pracy na założenie własnej działalności gospodarczej. W ramach zadania powinny być przeprowadzone szkolenia oraz wsparcie doradcze i pomostowe, co będzie gwarantować większą szansę na „przetrwanie” nowo założonych firm.
4 Lokalizacja (miejsce przeprowadzenia danego projektu)	Obszar całego sołectwa Brzezie
5 Szacowana wartość	200 000 zł
6 Prognozowane rezultaty wraz ze sposobem ich oceny i zmierzenia w odniesieniu do celów rewitalizacji	Prognozowane rezultaty w okresie wdrażania Programu Rewitalizacji: W okresie 8 lat powstanie minimum 8 firm (tj. średnio 1 rocznie), aby na koniec okresu wdrażania Programu na terenie sołectwa działało min. 6 podmiotów gospodarczych.  Sposób pomiaru rezultatów: <ul style="list-style-type: none"> <li>• Centralna Ewidencja i Informacja o Działalności Gospodarczej.</li> </ul>
7 Horyzont czasowy	2016-2023 (8 lat)



**Projekty rewitalizacyjne w sferze środowiskowej**

1 Nazwa projektu	<b>Projekt rewitalizacyjny nr 4 Wdrażanie Programu usuwania azbestu i wyrobów zawierających azbest z terenu sołectwa Brzezie</b>
2 Wskazanie podmiotów realizujących projekt	Gmina Opatów + mieszkańcy obszaru rewitalizacji składający wnioski o udział w Programie Wojewódzki Fundusz Ochrony Środowiska i Gospodarki Wodnej w Kielcach Narodowy Fundusz Ochrony Środowiska i Gospodarki Wodnej w Warszawie
3 Zakres realizowanych zadań	Przedsięwzięcie zakłada demontaż, transport i utylizacja wyrobów azbestowych z dachów budynków mieszkalnych i gospodarczych. Zakłada się ogółem utylizację około 1 tony/rocznie. Na terenie sołectwa Brzezie pozostaje jeszcze do utylizacji 10,81 ton/rocznie azbestu.
4 Lokalizacja (miejsce przeprowadzenia danego projektu)	Brzezie, budynki prywatne, na podstawie wniosków prywatnych właścicieli deklarujących udział w Programie
5 Szacowana wartość	30 000 zł
6 Prognozowane rezultaty wraz ze sposobem ich oceny i zmierzenia w odniesieniu do celów rewitalizacji	Prognozowane rezultaty w okresie wdrażania Programu Rewitalizacji: Usunięcie minimum 8 ton wyrobów zawierających azbest w okresie realizacji Programu Restrukturyzacji.  Sposób pomiaru: • protokoły odbioru.
7 Horyzont czasowy	2016-2023 (8 lat)

**Projekty rewitalizacyjne w sferze funkcjonalno-przestrzennej**

1 Nazwa projektu	<b>Projekt rewitalizacyjny nr 5 Budowa kanalizacji na terenie sołectwa Brzezie</b>
2 Wskazanie podmiotów realizujących projekt	Gmina Opatów
3 Zakres realizowanych zadań	Projekt polega na budowie kanalizacji sanitarnej na terenie sołectwa Brzezie
4 Lokalizacja (miejsce przeprowadzenia danego projektu)	Teren sołectwa Brzezie
5 Szacowana wartość	3 000 000 zł
6 Prognozowane rezultaty wraz ze sposobem ich oceny i zmierzenia w odniesieniu do celów rewitalizacji	Prognozowane rezultaty w okresie wdrażania Programu Rewitalizacji: • liczba sołectw, które mają dostęp do kanalizacji sanitarnej – 1,  Sposób pomiaru: • protokoły odbioru.
7 Horyzont czasowy	2017-2020

**Projekty rewitalizacyjne w sferze technicznej**

1 Nazwa projektu	<b>Projekt rewitalizacyjny nr 6</b>
------------------	-------------------------------------



Program Rewitalizacji Miasta i Gminy Opatów

	<b>Przebudowa, rozbudowa i wyposażenie nieruchomości zabudowanej w Brzeziu w celu utworzenia Zakładu Opiekuńczo-Leczniczego</b>
2 Wskazanie podmiotów realizujących projekt	Gmina Opatów Samodzielnie Publiczny Zakład Opieki Zdrowotnej w Opatowie
3 Zakres realizowanych zadań	Dla wyrównania szans mieszkańców powiatu opatowskiego w dostępie do usług opieki długoterminowej zaplanowano utworzenie Zakładu Opiekuńczo-Leczniczego w Brzeziu z 30 łózkami oraz przewidziano zatrudnienie 2 pielęgniarek świadczących usługi opiekuńczo-pielęgnacyjne opieki długoterminowej w warunkach domowych.
4 Lokalizacja (miejsce przeprowadzenia danego projektu)	Brzezie teren wokół byłej szkoły
5 Szacowana wartość	5 400 000 zł
6 Prognozowane rezultaty wraz ze sposobem ich oceny i zmierzenia w odniesieniu do celów rewitalizacji	Prognozowane rezultaty w okresie wdrażania Programu Rewitalizacji: <ul style="list-style-type: none"> <li>• liczba zatrudnionych osób – 25,</li> <li>• liczba utworzonych Zakładów Opiekuńczo – Lecznicznych – 1,</li> </ul> Sposób pomiaru: <ul style="list-style-type: none"> <li>• protokoły odbioru,</li> <li>• sprawozdania z działalności ZOL.</li> </ul>
7 Horyzont czasowy	2016-2018

**Obszar rewitalizacji nr 3 – Sołectwo Podole**

**Kluczowe przedsięwzięcia do powodzenia procesu rewitalizacji**

- Aktywizacja społeczno-gospodarcza osób wykluczonych lub zagrożonych wykluczeniem społecznym mieszkających na terenie sołectwa Podole
- Rozwój działalności świetlicowej na terenie sołectwa Podole
- Zagospodarowanie centrum wsi Podole
- Utworzenie trasy spacerowej od centrum wsi (remiza/stawy) do Lipowej
- Modernizacja połączona z głęboką termomodernizacją budynku pełniącego funkcję: remizy OSP/świetlicy wiejskiej

**Uzasadnienie konieczności realizacji opisanych przedsięwzięć rewitalizacyjnych**

- akceptacja społeczna dla procesu rewitalizacji jest efektem włączenia interesariuszy w proces diagnozowania i programowania procesu rewitalizacji,
- spotkania konsultacyjne i wzięcie pod uwagę sugestii i propozycji mieszkańców,
- akceptacja Rady Miejskiej dla celów i zadań związanych z rewitalizacją.

L.p.	Nazwa projektu rewitalizacyjnego	Szacunkowa wartość
<b>Projekty rewitalizacyjne w sferze społecznej</b>		<b>250 000 zł</b>
1.	Aktywizacja społeczno-gospodarcza osób wykluczonych lub zagrożonych wykluczeniem społecznym mieszkających na terenie sołectwa Podole	40 000 zł
2.	Rozwój działalności świetlicowej na terenie sołectwa Podole	210 000 zł
<b>Projekty rewitalizacyjne w sferze gospodarczej</b>		<b>150 000 zł</b>
3.	Powstawanie nowych firm na terenie sołectwa Podole	150 000 zł
<b>Projekty rewitalizacyjne w sferze środowiskowej</b>		<b>30 000 zł</b>



Program Rewitalizacji Miasta i Gminy Opatów

4.	Wdrażanie Programu usuwania azbestu i wyrobów zawierających azbest z terenu sołectwa Podole	30 000 zł
<b>Projekty rewitalizacyjne w sferze funkcjonalno-przestrzennej</b>		<b>1 300 000 zł</b>
5.	Zagospodarowanie centrum wsi Podole	200 000 zł
6.	Uporządkowanie gospodarki ściekowej na terenie sołectwa Podole	500 000 zł
7.	Poprawa bezpieczeństwa na terenie sołectwa Podole	400 000 zł
8.	Utworzenie trasy spacerowej od centrum wsi (remiza/stawy) do Lipowej	200 000 zł
<b>Projekty rewitalizacyjne w sferze technicznej</b>		<b>700 000 zł</b>
9.	Modernizacja połączona z głęboką termomodernizacją budynku pełniącego funkcję: remizy OSP/świetlicy wiejskiej	300 000 zł
10.	Prace rewitalizacyjne przy Kościele Św. Idziego w Podolu	400 000 zł
<b>Razem</b>		<b>2 430 000 zł</b>

**Projekty rewitalizacyjne w sferze społecznej**

1 Nazwa projektu	<b>Projekt rewitalizacyjny nr 1 Aktywizacja społeczno-gospodarcza osób wykluczonych lub zagrożonych wykluczeniem społecznym mieszkających na terenie sołectwa Podole</b>
2 Wskazanie podmiotów realizujących projekt	Powiatowy Urząd Pracy w Opatowie Gmina Opatów Towarzystwo Przyjaciół Ziemi Opatowskiej Ośrodek Pomocy Społecznej w Opatowie
3 Zakres realizowanych zadań	W ramach projektu będą podejmowane różnego rodzaju aktywne formy aktywizacji osób bezrobotnych i poszukujących pracy m.in. szkolenia, staże, kursy zawodowe, praktyki, refundacja kosztów badań lekarskich, itp. Potrzebę potwierdzają dane dot. bezrobocia na terenie sołectwa Podole: 2013r.: 9 osób, w tym 3 K, 6 M, 2014r.: 7 osób, w tym 3 K, 4 M, 2015r.: 9 osób, w tym 3 K, 6 M.
4 Lokalizacja (miejsce przeprowadzenia danego projektu)	Świetlica wiejska w Podolu
5 Szacowana wartość	40 000 zł (5 000 zł * 8 lat)
6 Prognozowane rezultaty wraz ze sposobem ich oceny i zmierzenia w odniesieniu do celów rewitalizacji	Prognozowane rezultaty w okresie wdrażania Programu Rewitalizacji: W ciągu 8 lat realizacji Programu rewitalizacji minimum 8 mieszkańców sołectwa Podole (zakładamy średnio 1 osobę rocznie) będzie miało możliwość skorzystać z aktywnych form wspierających zatrudnienie (staże, kursy zawodowe, roboty interwencyjne, praktyki, itp.)  Sposób pomiaru rezultatów: <ul style="list-style-type: none"> <li>• listy obecności,</li> <li>• informacje uzyskiwane z Powiatowego Urzędu Pracy,</li> <li>• dane własne Urzędu Miasta i Gminy Opatów,</li> <li>• dokumentacja fotograficzna.</li> </ul>
7 Horyzont czasowy	2016-2023 (8 lat)



Program Rewitalizacji Miasta i Gminy Opatów

1 Nazwa projektu	<b>Projekt rewitalizacyjny nr 2 Rozwój działalności świetlicowej na terenie sołectwa Podole</b>
2 Wskazanie podmiotów realizujących projekt	Gmina Opatów Opatowski Ośrodek Kultury
3 Zakres realizowanych zadań	Zadanie 1: Zajęcia muzyczne dla dzieci i młodzieży Zadanie 2: Zajęcia plastyczne prowadzone w świetlicy wiejskiej Zadanie 3: Zajęcia ruchowe i taneczne dla dzieci i młodzieży Zadanie 4: Inne zajęcia rozwijające pasje i zainteresowania dzieci. Zadanie 5: Utworzenie świetlicy socjo-terapeutycznej. Zadanie 6: Organizacja zajęć profilaktycznych w Świetlicy wiejskiej w Podolu dla dzieci i rodzin zagrożonych wykluczeniem społecznym, przemocą itp.
4 Lokalizacja (miejsce przeprowadzenia danego projektu)	Świetlica wiejska w Podolu
5 Szacowana wartość	210 000 zł (7 lat * 30 000 zł)
6 Prognozowane rezultaty wraz ze sposobem ich oceny i zmierzenia w odniesieniu do celów rewitalizacji	<p>Zadanie 1: Realizacja projektu umożliwi dzieciom i młodzieży w wieku szkolnym udział w nieodpłatnych zajęciach muzycznych odbywających się w remizie OSP, a prowadzonych przez wykwalifikowaną kadrę.</p> <p>Rezultaty:</p> <ul style="list-style-type: none"> <li>- ilość dzieci i młodzieży biorącej udział w projekcie: 15 dzieci * 8 lat = 120 dzieci,</li> <li>- ilość godzin zajęć odbywających się w ramach projektu: 40 h * 8 lat = 320h</li> <li>- udział społeczności lokalnej w wydarzeniach kulturalnych organizowanych w ramach zajęć muzycznych: <ul style="list-style-type: none"> <li>a) ilość uczestników: 60 * 8 lat = 480,</li> <li>b) ilość wydarzeń: 2 x pokaz umiejętności muzycznych dla mieszkańców obszaru rewitalizacji nr 2 – sołectwo Podole * 8 lat = 16 pokazów.</li> </ul> </li> </ul> <p>Zadanie 2: Realizacja projektu umożliwi dzieciom i młodzieży w wieku szkolnym udział w nieodpłatnych zajęciach plastycznych odbywających się w świetlicy wiejskiej w Podolu</p> <p>Rezultaty:</p> <ul style="list-style-type: none"> <li>- ilość dzieci i młodzieży biorącej udział w projekcie: 10 dzieci* 8 lat = 80 dzieci,</li> <li>- ilość godzin zajęć odbywających się w ramach projektu: 40 h * 8 lat = 320h</li> <li>- udział społeczności lokalnej w wydarzeniach kulturalnych organizowanych w ramach zajęć muzycznych: <ul style="list-style-type: none"> <li>a) ilość uczestników: 60 * 8 lat = 480,</li> <li>b) ilość wydarzeń: 2 x wystawa prac plastycznych zorganizowanych w ramach projektu * 8 lat = 16 pokazów</li> </ul> </li> </ul> <p>Zadanie 3: Projekt „Zajęcia taneczne” zakłada następujące rezultaty:</p> <ul style="list-style-type: none"> <li>- ożywienie społeczne i kulturowe obszaru rewitalizacji poprzez zaangażowanie dzieci i ich rodziców w zajęcia taneczne oraz udział</li> </ul>



Program Rewitalizacji Miasta i Gminy Opatów

	<p>przeeglądach oraz imprezach promujących zajęcia ruchowe wśród mieszkańców obszaru rewitalizacji,</p> <ul style="list-style-type: none"> <li>- promocja sołectwa Podole poprzez udział uczestników zajęć tanecznych w wydarzeniach tanecznych poza granicami Gminy czy Województwa.</li> </ul> <p>Rezultaty:</p> <ul style="list-style-type: none"> <li>- ilość dzieci i młodzieży biorącej udział w projekcie: 25 dzieci * 8 lat = 200 dzieci,</li> <li>- ilość godzin zajęć odbywających się w ramach projektu: 80 h * 8 lat = 640 h</li> <li>- udział społeczności lokalnej w wydarzeniach kulturalnych organizowanych w ramach zajęć tanecznych:             <ul style="list-style-type: none"> <li>a) ilość uczestników: 60 * 8 lat = 480,</li> <li>b) ilość wydarzeń: 2 x pokaz umiejętności tanecznych uczestników zajęć tanecznych * 8 lat = 16 pokazów</li> </ul> </li> </ul> <p>Wszystkie warsztaty (zad. 1, 2 i 3) prowadzone będą przez wykwalifikowaną kadrę. Oferta zajęć kierowana jest także do dzieci o niskim statusie społeczno - ekonomicznym, które mają ograniczony dostęp do nieodpłatnych zajęć pozaszkolnych. Zajęcia muzyczne, plastyczne czy taneczne stanowią ważny element kształtowania nawyku spędzania wolnego czasu w sposób twórczy i aktywizowania młodzieży do czynnego udziału w działalności lokalnej społeczności. Działania wpłyną na społeczne ożywienie obszaru rewitalizacji angażując społeczność lokalną oraz instytucje kulturowe i oświatowe. Znaczącym rezultatem projektu będzie również nawiązanie współpracy z najbliższym środowiskiem/ otoczeniem świetlic wiejskich.</p> <p>Sposób pomiaru rezultatów:</p> <ul style="list-style-type: none"> <li>• dokumentacja zdjęciowa,</li> <li>• listy obecności.</li> </ul>
7 Horyzont czasowy	2016-2023 (8 lat)

**Projekty rewitalizacyjne w sferze gospodarczej**

1 Nazwa projektu	<b>Projekt rewitalizacyjny nr 3 Powstawanie nowych firm na terenie sołectwa Podole</b>
2 Wskazanie podmiotów realizujących projekt	Mieszkańcy sołectwa Podole planujący założyć własną firmę Mieszkańcy sołectwa Podole już prowadzący firmę Gmina Opatów Powiatowy Urząd Pracy w Opatowie Wojewódzki Urząd Pracy w Kielcach Ośrodek Pomocy Społecznej w Opatowie
3 Zakres realizowanych zadań	Zadanie rewitalizacyjne polega na powstawaniu nowych firm na obszarze rewitalizacji (m.in. organizacja szkoleń, spotkań informacyjnych, itp.) na terenie sołectwa nie działa obecnie żadna firma (wg stanu na 02.06.2016r.). Istnieje potrzeba tworzenia nowych podmiotów m.in. dzięki dotacjom Wojewódzkiego i Powiatowego Urzędu Pracy na założenie własnej działalności gospodarczej. W ramach zadania powinny być przeprowadzone szkolenia oraz wsparcie doradcze i pomostowe, co



Program Rewitalizacji Miasta i Gminy Opatów

	będzie gwarantować większą szansę na „przetrwanie” nowo założonych firm.
4 Lokalizacja (miejsce przeprowadzenia danego projektu)	Teren sołectwa Podole
5 Szacowana wartość	150 000 zł
6 Prognozowane rezultaty wraz ze sposobem ich oceny i zmierzenia w odniesieniu do celów rewitalizacji	Prognozowane rezultaty w okresie wdrażania Programu Rewitalizacji: W okresie 8 lat powstanie minimum 8 firm (tj. średnio 1 rocznie), aby na koniec okresu wdrażania Programu na terenie sołectwa działało min. 8 podmiotów gospodarczych.  Sposób pomiaru rezultatów: <ul style="list-style-type: none"> <li>• Centralna Ewidencja i Informacja o Działalności Gospodarczej.</li> </ul>
7 Horyzont czasowy	2016-2023 (8 lat)

**Projekty rewitalizacyjne w sferze środowiskowej**

1 Nazwa projektu	<b>Projekt rewitalizacyjny nr 4 Wdrażanie Programu usuwania azbestu i wyrobów zawierających azbest z terenu sołectwa Podole</b>
2 Wskazanie podmiotów realizujących projekt	Gmina Opatów + mieszkańcy sołectwa Podole składający wnioski o udział w Programie Wojewódzki Fundusz Ochrony Środowiska i Gospodarki Wodnej w Kielcach Narodowy Fundusz Ochrony Środowiska i Gospodarki Wodnej w Warszawie
3 Zakres realizowanych zadań	Przedsięwzięcie zakłada demontaż, transport i utylizacja wyrobów azbestowych z dachów budynków mieszkalnych i gospodarczych. Zakłada się ogółem utylizację około 2 ton azbestu/rocznie. Na terenie sołectwa Podole pozostaje jeszcze do utylizacji 24,75 ton azbestu.
4 Lokalizacja (miejsce przeprowadzenia danego projektu)	Podole, budynki prywatne, na podstawie wniosków prywatnych właścicieli deklarujących udział w Programie
5 Szacowana wartość	30 000 zł
6 Prognozowane rezultaty wraz ze sposobem ich oceny i zmierzenia w odniesieniu do celów rewitalizacji	Prognozowane rezultaty w okresie wdrażania Programu Rewitalizacji: Usunięcie minimum 16 ton wyrobów zawierających azbest w okresie realizacji Programu Restrukturyzacji.  Sposób pomiaru: <ul style="list-style-type: none"> <li>• protokoły odbioru.</li> </ul>
7 Horyzont czasowy	2016-2023 (8 lat)

**Projekty rewitalizacyjne w sferze funkcjonalno-przestrzennej**

1 Nazwa projektu	<b>Projekt rewitalizacyjny nr 5 Zagospodarowanie centrum wsi Podole</b>
2 Wskazanie podmiotów realizujących projekt	Gmina Opatów Polski Związek Wędkarski Koło 23 w Opatowie Rada Sołecka Sołectwa Podole
3 Zakres realizowanych zadań	Zadanie polega na zagospodarowaniu centrum sołectwa Podole – przy stawach poprzez:



Program Rewitalizacji Miasta i Gminy Opatów

	Zadanie 1: Zakup i montaż placu zabaw. Zadanie 2: Zakup i montaż małej architektury (ławeczki, kosze, altanka dla mieszkańców i turystów, miejsce na ognisko i grilla, itp.)
4 Lokalizacja (miejsce przeprowadzenia danego projektu)	Centrum sołectwa Podole – obecnie trwa komunalizacja działek
5 Szacowana wartość	200 000 zł
6 Prognozowane rezultaty wraz ze sposobem ich oceny i zmierzenia w odniesieniu do celów rewitalizacji	Prognozowane rezultaty w okresie wdrażania Programu Rewitalizacji: <ul style="list-style-type: none"> <li>• liczba zagospodarowanych centrum wsi – 1,</li> <li>• Liczba nowo wybudowanych placów zabaw – 1.</li> </ul> Sposób pomiaru: <ul style="list-style-type: none"> <li>• protokoły odbioru,</li> <li>• dokumentacja fotograficzna.</li> </ul>
7 Horyzont czasowy	2017-2019

<b>1 Nazwa projektu</b>	<b>Projekt rewitalizacyjny nr 6 Uporządkowanie gospodarki ściekowej na terenie sołectwa Podole</b>
2 Wskazanie podmiotów realizujących projekt	Gmina Opatów Rada Sołecka Sołectwa Podole
3 Zakres realizowanych zadań	Zadanie polega na uporządkowaniu gospodarki ściekowej na terenie sołectwa Podole (przydomowe oczyszczalnie ścieków i/lub kanalizacja sanitarna liniowa).
4 Lokalizacja (miejsce przeprowadzenia danego projektu)	Teren sołectwa Podole
5 Szacowana wartość	500 000 zł
6 Prognozowane rezultaty wraz ze sposobem ich oceny i zmierzenia w odniesieniu do celów rewitalizacji	Prognozowane rezultaty w okresie wdrażania Programu Rewitalizacji: <ul style="list-style-type: none"> <li>• liczba nowo wybudowanych przydomowych oczyszczalni ścieków – 30,</li> </ul> Sposób pomiaru: <ul style="list-style-type: none"> <li>• protokoły odbioru.</li> </ul>
7 Horyzont czasowy	2018-2021

<b>1 Nazwa projektu</b>	<b>Projekt rewitalizacyjny nr 7 Poprawa bezpieczeństwa na terenie sołectwa Podole</b>
2 Wskazanie podmiotów realizujących projekt	Gmina Opatów Zarząd Dróg Powiatowych w Opatowie
3 Zakres realizowanych zadań	Zadanie 1: Budowa drogi gminnej - dojazdowej do Gospodarstwa Agroturystycznego Jakimowscy o szacunkowej długości 250 m Uzasadnienie: brak drogi dojazdowej uniemożliwia zwłaszcza po opadach deszczu dojazd do w/w gospodarstwa. Obecnie droga w większości polna – nie utwardzona. Zadanie 2: Wykonanie chodnika Podole-Lipowa Zadanie 3: Modernizacja drogi od Podola do Kościoła (w tym korytkowanie)
4 Lokalizacja (miejsce przeprowadzenia)	





Program Rewitalizacji Miasta i Gminy Opatów

danego projektu)	
5 Szacowana wartość	400 000 zł
6 Prognozowane rezultaty wraz ze sposobem ich oceny i zmierzenia w odniesieniu do celów rewitalizacji	<p>Prognozowane rezultaty w okresie wdrażania Programu Rewitalizacji:</p> <ul style="list-style-type: none"> <li>• Liczba dróg gminnych na których została poprawiona nawierzchnia – 1,</li> <li>• Długość zmodernizowanych dróg gminnych – 0,25 km</li> </ul> <p>Sposób pomiaru:</p> <ul style="list-style-type: none"> <li>• protokoły odbioru,</li> <li>• dokumentacja fotograficzna.</li> </ul>
7 Horyzont czasowy	2016-2022

<b>1 Nazwa projektu</b>	<b>Projekt rewitalizacyjny nr 8 Utworzenie trasy spacerowej od centrum wsi (remiza/stawy) do Lipowej</b>
2 Wskazanie podmiotów realizujących projekt	Gmina Opatów Zarząd Dróg Powiatowych w Opatowie
3 Zakres realizowanych zadań	Zadanie polega na modernizacji obecnej ścieżki na trasę spacerową (opcjonalnie rowerową) od centrum wsi Podole do miejscowości Lipowa
4 Lokalizacja (miejsce przeprowadzenia danego projektu)	Centrum wsi Podole w kierunku miejscowości Lipowa
5 Szacowana wartość	200 000 zł
6 Prognozowane rezultaty wraz ze sposobem ich oceny i zmierzenia w odniesieniu do celów rewitalizacji	<p>Prognozowane rezultaty w okresie wdrażania Programu Rewitalizacji:</p> <ul style="list-style-type: none"> <li>• Liczba km nowo utworzonej trasy spacerowej/rowerowej – 1,0</li> </ul> <p>Sposób pomiaru:</p> <ul style="list-style-type: none"> <li>• protokoły odbioru,</li> <li>• dokumentacja fotograficzna.</li> </ul>
7 Horyzont czasowy	2020-2022

**Projekty rewitalizacyjne w sferze technicznej**

<b>1 Nazwa projektu</b>	<b>Projekt rewitalizacyjny nr 9 Modernizacja połączona z głęboką termomodernizacją budynku pełniącego funkcję: remizy OSP/świetlicy wiejskiej</b>
2 Wskazanie podmiotów realizujących projekt	Gmina Opatów
3 Zakres realizowanych zadań	Zadanie polega na modernizacji budynku świetlicy wiejskiej/remizy OSP oraz głębokiej termomodernizacji (docieplenie, wymiana okien, itp.)
4 Lokalizacja (miejsce przeprowadzenia danego projektu)	Remiza OSP/świetlica wiejska w Podolu
5 Szacowana wartość	300 000 zł
6 Prognozowane rezultaty wraz ze sposobem ich oceny i zmierzenia w odniesieniu do celów	<p>Prognozowane rezultaty w okresie wdrażania Programu Rewitalizacji:</p> <ul style="list-style-type: none"> <li>• liczba budynków poddanych termomodernizacji – 1,</li> </ul> <p>Sposób pomiaru:</p> <ul style="list-style-type: none"> <li>• protokoły odbioru,</li> </ul>



Program Rewitalizacji Miasta i Gminy Opatów

rewitalizacji	<ul style="list-style-type: none"> <li>• audyt energetyczny,</li> <li>• dokumentacja fotograficzna.</li> </ul>
7 Horyzont czasowy	2018-2019

1 Nazwa projektu	<b>Projekt rewitalizacyjny nr 10</b> <b>Prace rewitalizacyjne przy Kościele Św. Idziego w Podolu</b>
2 Wskazanie podmiotów realizujących projekt	Gmina Opatów Parafia Rzymskokatolicka Św. Idziego w Ptkanowie
3 Zakres realizowanych zadań	Zadanie 1: Malowanie blachy na dachu Kościoła i dzwonnicy Zadanie 2: Wymiana orynowania Zadanie 3: Wymiana drewnianej powłaty od strony strychu oraz wielu elementów drewnianych wzmacniających więźbę dachową Zadanie 4: Naprawienie pęknięć na kościele (uzupełnienie) Zadanie 5: Uzupełnienie elewacji kościoła i malowanie kościoła wewnątrz
4 Lokalizacja (miejsce przeprowadzenia danego projektu)	Kościół Św. Idziego w Ptkanowie – Podole 29
5 Szacowana wartość	400 000 zł
6 Prognozowane rezultaty wraz ze sposobem ich oceny i zmierzenia w odniesieniu do celów rewitalizacji	Prognozowane rezultaty w okresie wdrażania Programu Rewitalizacji: <ul style="list-style-type: none"> <li>• liczba zabytków wpisanych do rejestru konserwatora, które zostały poddane konserwacji – 1,</li> </ul> Sposób pomiaru rezultatów: <ul style="list-style-type: none"> <li>• protokoły odbioru,</li> <li>• dokumentacja fotograficzna.</li> </ul>
7 Horyzont czasowy	2017-2019



## 8 Charakterystyka pozostałych rodzajów przedsięwzięć rewitalizacyjnych realizujących kierunki działań, mających na celu eliminację lub ograniczenie negatywnych zjawisk powodujących sytuację kryzysową

### Pozostałe przedsięwzięcia rewitalizacyjne na obszarze 1 – Miasto Opatów

L.p.	Nazwa projektu rewitalizacyjnego (uzupełniającego)	Szacunkowa wartość
<b>Projekty rewitalizacyjne uzupełniające w sferze społecznej</b>		<b>880 000 zł</b>
1.	Wspieranie organizacji pozarządowych	400 000 zł
2.	Szkolenia dla administracji publicznej, organizacji pozarządowych, przedsiębiorstw i rolników	80 000 zł
3.	Rozwijanie zainteresowań dzieci i młodzieży	400 000 zł
<b>Projekty rewitalizacyjne uzupełniające w sferze gospodarczej</b>		<b>10 000 000 zł</b>
4.	Wsparcie inwestycyjne MŚP	10 000 000 zł
<b>Projekty rewitalizacyjne uzupełniające w sferze środowiskowej</b>		<b>440 000 zł</b>
5.	Projekty parasolowe dla mieszkańców (OZE i EWE w budynkach prywatnych)	400 000 zł
6.	Edukacja ekologiczna	40 000 zł
<b>Projekty rewitalizacyjne uzupełniające w sferze funkcjonalno-przestrzennej</b>		<b>1 000 000 zł</b>
7.	Modernizacja oświetlenia ulicznego	1 000 000 zł
<b>Projekty rewitalizacyjne uzupełniające w sferze technicznej</b>		<b>200 000 zł</b>
8.	Dostosowanie infrastruktury budynków użyteczności publicznej do potrzeb osób niepełnosprawnych	200 000 zł

<b>Razem</b>	<b>12 520 000 zł</b>
--------------	----------------------

### Projekty rewitalizacyjne uzupełniające w sferze społecznej

1 Nazwa projektu	<b>Projekt rewitalizacyjny uzupełniający nr 1 Wspieranie organizacji pozarządowych</b>
2 Wskazanie podmiotów realizujących projekt	Gmina Opatów
3 Zakres realizowanych zadań	Zadanie 1: Małe granty dla organizacji pozarządowych i grup nieformalnych - konkurs grantowy Gminy Opatów, Lokalnej Grupy Działania. Zadanie 2: Realizacja partnerskich projektów mających na celu rozwijanie pasji i zainteresowań mieszkańców miasta Opatów. Zadanie 3: Utworzenie Uniwersytetu Trzeciego Wieku. Zadanie 4: Utworzenie Rady Seniorów przy Radzie Miejskiej. Zadanie 5: Z komputerem na Ty – zajęcia między pokoleniowe dla seniorów i wnuczków. Zadanie 6: Wdrażanie innych pomysłów organizacji pozarządowych i zorganizowanych grup nieformalnych.
4 Lokalizacja (miejsce)	Obszar rewitalizacji – miasto Opatów



Program Rewitalizacji Miasta i Gminy Opatów

przeprowadzenia danego projektu)	
5 Szacowana wartość	400 000 zł (8 lat * 50 000 zł/rocznie)
6 Prognozowane rezultaty wraz ze sposobem ich oceny i zmierzenia w odniesieniu do celów rewitalizacji	<p>Prognozowane rezultaty w okresie wdrażania Programu Rewitalizacji:</p> <ul style="list-style-type: none"> <li>• liczba projektów partnerskich zrealizowanych na obszarze rewitalizacji, gdzie jednym z partnerów jest organizacja pozarządowa – 8,</li> <li>• liczba osób objęta projektami partnerskim – 300,</li> <li>• liczba inicjatyw oddolnych zrealizowanych w konkursie „Małe granty rewitalizacji” – 80,</li> <li>• liczba instytucji, organizacji, grup nieformalnych, które otrzymały wsparcie - 15</li> </ul> <p>Sposób pomiaru rezultatów:</p> <ul style="list-style-type: none"> <li>• listy obecności,</li> <li>• sprawozdania organizacji pozarządowych i grup nieformalnych,</li> <li>• dokumentacja fotograficzna.</li> </ul>
7 Horyzont czasowy	2016-2023 (8 lat)

1 Nazwa projektu	<b>Projekt rewitalizacyjny uzupełniający nr 2 Szkolenia dla administracji publicznej, organizacji pozarządowych, przedsiębiorstw i rolników</b>
2 Wskazanie podmiotów realizujących projekt	Gmina Opatów Wojewódzki Fundusz Ochrony Środowiska i Gospodarki Wodnej w Kielcach Wojewódzki Urząd Pracy w Kielcach Starostwo Powiatowe w Opatowie Agencja Restrukturyzacji i Modernizacji Rolnictwa w Kielcach Ośrodek Doradztwa Rolniczego w Opatowie Urząd Marszałkowski Województwa Świętokrzyskiego Mieszkańcy miasta Opatów planujący założyć własną firmę Mieszkańcy miasta Opatów już prowadzący firmę
3 Zakres realizowanych zadań	Szkolenia będą obejmować m.in. tematykę: - zarządzania, - kodeksu pracy, - pozyskiwania dotacji, - rozliczania dotacji, - szkolenia kierunkowe dla pracowników Urzędu Miasta i Gminy Opatów w zależności od stanowiska pracy,
4 Lokalizacja (miejsce przeprowadzenia danego projektu)	Urząd Miasta i Gminy Opatów
5 Szacowana wartość	80 000 zł
6 Prognozowane rezultaty wraz ze sposobem ich oceny i zmierzenia w odniesieniu do celów rewitalizacji	<p>Prognozowane rezultaty w okresie wdrażania Programu Rewitalizacji:</p> <ul style="list-style-type: none"> <li>• liczba szkoleń – 30,</li> <li>• liczba spotkań informacyjnych – 24,</li> </ul> <p>Sposób pomiaru rezultatów:</p> <ul style="list-style-type: none"> <li>• listy obecności,</li> <li>• dokumentacja fotograficzna,</li> </ul>



Program Rewitalizacji Miasta i Gminy Opatów

	<ul style="list-style-type: none"> <li>• <a href="http://mapadotacje.gov.pl">mapadotacje.gov.pl</a></li> </ul>
7 Horyzont czasowy	2016-2023 (8 lat)

1 Nazwa projektu	<b>Projekt rewitalizacyjny uzupełniający nr 3 Rozwijanie zainteresowań dzieci i młodzieży</b>
2 Wskazanie podmiotów realizujących projekt	Gmina Opatów Opatowski Ośrodek Kultury
3 Zakres realizowanych zadań	<p>Zadanie 1: Zajęcia muzyczne dla dzieci i młodzieży w wieku szkolnym zorganizowane w OOK odbywające się 4 x w miesiącu przez okres 10 miesięcy (wrzesień- czerwiec)</p> <p>Zadanie 2: Zajęcia plastyczne prowadzone w świetlicach wiejskich na terenie miasta Opatów przez okres 10 miesięcy (wrzesień - czerwiec) odbywające się 4 x w miesiącu</p> <p>Zadanie 3: Zajęcia ruchowe i taneczne dla dzieci w wieku od 6 – 12 lat, realizowane w ramach zajęć tanecznych przez okres 10 miesięcy - wrzesień – czerwiec, 2 x w tygodniu.</p> <p>Zadanie 4: Utworzenie Młodzieżowej Rady Miasta.</p> <p>Zadanie 5: Inne zajęcia rozwijające pasje i zainteresowania dzieci.</p> <p>Zadanie 6: Utworzenie świetlicy socjo-terapeutycznej.</p> <p>Zadanie 7: Organizacja zajęć profilaktycznych w Świetlicy Środowiskowej w Opatowie dla dzieci i rodzin zagrożonych wykluczeniem społecznym, przemocą itp.</p>
4 Lokalizacja (miejsce przeprowadzenia danego projektu)	Urząd Miasta i Gminy Opatów Opatowski Ośrodek Kultury
5 Szacowana wartość	400 000 zł (8 lat x 50 000 zł)
6 Prognozowane rezultaty wraz ze sposobem ich oceny i zmierzenia w odniesieniu do celów rewitalizacji	<p>Zadanie 1: Realizacja projektu umożliwi dzieciom i młodzieży w wieku szkolnym udział w nieodpłatnych zajęciach muzycznych odbywających się w Opatowski Ośrodku Kultury, a prowadzonych przez wykwalifikowaną kadrę.</p> <p>Rezultaty:</p> <ul style="list-style-type: none"> <li>- ilość dzieci i młodzieży biorącej udział w projekcie: 15 dzieci * 8 lat = 120 dzieci,</li> <li>- ilość godzin zajęć odbywających się w ramach projektu: 40 h * 8 lat = 320h</li> <li>- udział społeczności lokalnej w wydarzeniach kulturalnych organizowanych w ramach zajęć muzycznych: <ul style="list-style-type: none"> <li>a) ilość uczestników: 60 * 8 lat = 480,</li> <li>b) ilość wydarzeń: 2 x pokaz umiejętności muzycznych dla mieszkańców obszaru rewitalizacji nr 1 – miasto Opatów * 8 lat = 16 pokazów.</li> </ul> </li> </ul> <p>Zadanie 2: Realizacja projektu umożliwi dzieciom i młodzieży w wieku szkolnym udział w nieodpłatnych zajęciach plastycznych odbywających się w Opatowskim Ośrodku Kultury</p> <p>Rezultaty:</p> <ul style="list-style-type: none"> <li>- ilość dzieci i młodzieży biorącej udział w projekcie: 10 dzieci* 8 lat = 80 dzieci,</li> </ul>



Program Rewitalizacji Miasta i Gminy Opatów

	<p>- ilość godzin zajęć odbywających się w ramach projektu: 40 h * 8 lat = 320h</p> <p>- udział społeczności lokalnej w wydarzeniach kulturalnych organizowanych w ramach zajęć muzycznych:</p> <p>a) ilość uczestników: 60 * 8 lat = 480,</p> <p>b) ilość wydarzeń: 2 x wystawa prac plastycznych zorganizowanych w ramach projektu * 8 lat = 16 pokazów</p> <p>Zadanie 3: Projekt „Zajęcia taneczne” zakłada następujące rezultaty:</p> <p>- ożywienie społeczne i kulturowe obszaru rewitalizacji poprzez zaangażowanie dzieci i ich rodziców w zajęcia taneczne oraz udział przeglądach oraz imprezach promujących zajęcia ruchowe wśród mieszkańców obszaru rewitalizacji,</p> <p>- promocja miasta Opatów poprzez udział uczestników zajęć tanecznych w wydarzeniach tanecznych poza granicami Gminy czy Województwa.</p> <p>Rezultaty:</p> <p>- ilość dzieci i młodzieży biorącej udział w projekcie: 25 dzieci * 8 lat = 200 dzieci,</p> <p>- ilość godzin zajęć odbywających się w ramach projektu: 80 h * 8 lat = 640 h</p> <p>- udział społeczności lokalnej w wydarzeniach kulturalnych organizowanych w ramach zajęć tanecznych:</p> <p>a) ilość uczestników: 60 * 8 lat = 480,</p> <p>b) ilość wydarzeń: 2 x pokaz umiejętności tanecznych uczestników zajęć tanecznych * 8 lat = 16 pokazów</p> <p>Wszystkie warsztaty prowadzone będą przez wykwalifikowaną kadrę. Oferta zajęć kierowana jest także do dzieci o niskim statusie społeczno - ekonomicznym, które mają ograniczony dostęp do nieodpłatnych zajęć pozaszkolnych. Zajęcia muzyczne, plastyczne czy taneczne stanowią ważny element kształtowania nawyku spędzania wolnego czasu w sposób twórczy i aktywizowania młodzieży do czynnego udziału w działalności lokalnej społeczności. Działania wpłyną na społeczne ożywienie obszaru rewitalizacji angażując społeczność lokalną oraz instytucje kulturowe i oświatowe. Znaczącym rezultatem projektu będzie również nawiązanie współpracy z najbliższym środowiskiem/ otoczeniem świetlic wiejskich.</p> <p>Sposób pomiaru rezultatów:</p> <ul style="list-style-type: none"> <li>• dokumentacja zdjęciowa,</li> <li>• listy obecności.</li> </ul>
7 Horyzont czasowy	2016-2023 (8 lat)

**Projekty rewitalizacyjne uzupełniające w sferze gospodarczej**

1 Nazwa projektu	<b>Projekt rewitalizacyjny uzupełniający nr 4 Wsparcie inwestycyjne MŚP</b>
2 Wskazanie podmiotów realizujących projekt	Mieszkańcy miasta Opatów planujący założyć własną firmę Mieszkańcy miasta Opatów już prowadzący firmę Gmina Opatów Agencja Restrukturyzacji i Modernizacji Rolnictwa w Kielcach



Program Rewitalizacji Miasta i Gminy Opatów

	Ośrodek Doradztwa Rolniczego w Opatowie Urząd Marszałkowski Województwa Świętokrzyskiego Powiatowy Urząd Pracy w Opatowie LGD „Stowarzyszenie Rozwoju Wsi Świętokrzyskiej” Ośrodek Promowania i Wspierania Przedsiębiorczości Rolnej w Sandomierzu Świętokrzyski Fundusz Pożyczkowy Sp. z o.o.
3 Zakres realizowanych zadań	Będą to różne przedsięwzięcia obecnie działających firm na obszarze rewitalizacji oraz tych, które powstaną w kolejnych latach. Inwestycje będą dotyczyły wdrażania innowacji produktowych i procesowych oraz zakupu maszyn, urządzeń, budowy i modernizacji budynków przez przedsiębiorców do prowadzenia i rozwijania działalności gospodarczych.
4 Lokalizacja (miejsce przeprowadzenia danego projektu)	Teren obszaru rewitalizacji
5 Szacowana wartość	10 000 000 zł
6 Prognozowane rezultaty wraz ze sposobem ich oceny i zmierzenia w odniesieniu do celów rewitalizacji	Prognozowane rezultaty w okresie wdrażania Programu Rewitalizacji: <ul style="list-style-type: none"> <li>• zmniejszenie bezrobocia na terenie rewitalizacji,</li> <li>• zwiększenie innowacyjności przedsiębiorstw,</li> </ul> <p>Źródła pomiaru:</p> <ul style="list-style-type: none"> <li>• mapa dotacji.gov.pl</li> <li>• informacje uzyskiwane od lokalnych przedsiębiorców,</li> <li>• dane własne Gminy Opatów</li> </ul>
7 Horyzont czasowy	2016-2023 (8 lat)

**Projekty rewitalizacyjne uzupełniające w sferze środowiskowej**

1 Nazwa projektu	<b>Projekt rewitalizacyjny uzupełniający nr 5 Projekty parasolowe dla mieszkańców (OZE i EWE w budynkach prywatnych)</b>
2 Wskazanie podmiotów realizujących projekt	Wojewódzki Fundusz Ochrony Środowiska i Gospodarki Wodnej w Kielcach Mieszkańcy miasta Opatów Gmina Opatów Urząd Marszałkowski Województwa Świętokrzyskiego
3 Zakres realizowanych zadań	EWE – efektywne wykorzystanie energii to m.in. głęboka termomodernizacja polegająca na: <ul style="list-style-type: none"> <li>• wymiana okien na energooszczędne,</li> <li>• wstawienie na poddaszu okien dachowych na energooszczędne,</li> <li>• ocieplenie ścian zewnętrznych,</li> <li>• ocieplenie dachu i stropu,</li> <li>• wymiana grzejników na nowe, energooszczędne,</li> <li>• wymiana kotła,</li> <li>• zainstalowanie wentylacji mechanicznej z rekuperacją.</li> </ul> <p>OZE - odnawialne źródła energii – źródła energii, których wykorzystywanie nie wiąże się z długotrwałym ich deficytem, ponieważ ich zasób odnawia się w krótkim czasie. Takimi źródłami są między innymi wiatr, promieniowanie słoneczne, opady, pływy morskie, fale morskie i geotermia. Najpopularniejsze urządzenia OZE dla gospodarstw domowych to panele fotowoltaiczne, solarne, pompy ciepła.</p>



Program Rewitalizacji Miasta i Gminy Opatów

	W ramach rewitalizacji zakłada się, że część indywidualnych gospodarstw domowych skorzysta ze wsparcia (także w formie dotacji, pożyczek) na wdrożenie EWE i OZE.
4 Lokalizacja (miejsce przeprowadzenia danego projektu)	Indywidualne gospodarstwa domowe na terenie miasta Opatów
5 Szacowana wartość	400 000 zł
6 Prognozowane rezultaty wraz ze sposobem ich oceny i zmierzenia w odniesieniu do celów rewitalizacji	<p>Prognozowane rezultaty w okresie wdrażania Programu Rewitalizacji:</p> <ul style="list-style-type: none"> <li>• Minimum 60 gospodarstw domowych w okresie wdrażania Programu Rewitalizacji wdroży i zainstaluje EWE i/lub OZE.</li> </ul> <p>Sposób pomiaru rezultatów:</p> <ul style="list-style-type: none"> <li>• informacje WFOŚiGW w Kielcach,</li> <li>• dane własne Urzędu Miasta i Gminy Opatów,</li> <li>• informacje zbierane od mieszkańców w formie ankiet,</li> <li>• dokumentacja fotograficzna.</li> </ul>
7 Horyzont czasowy	2016-2023 (8 lat)

1 Nazwa projektu	<b>Projekt rewitalizacyjny uzupełniający nr 6 Edukacja ekologiczna</b>
2 Wskazanie podmiotów realizujących projekt	Wojewódzki Fundusz Ochrony Środowiska i Gospodarki Wodnej w Kielcach Fundacje zajmujące się edukacją ekologiczną np. Odzyskaj Środowisko Gmina Opatów Opatowski Ośrodek Kultury Ośrodek Doradztwa Rolniczego w Opatowie Samorządowy Zespół Szkół nr 1 w Opatowie Samorządowy Zespół Szkół nr 2 w Opatowie
3 Zakres realizowanych zadań	Zadanie 1: Edukacja ekologiczna w edukacji wczesnoszkolnej. Zadanie 2: Edukacja ekologiczna dla dorosłych mieszkańców sołectwa. Zadanie 3: Promocja żywności ekologicznej. Zadanie 4: Inne działania związane z edukacją ekologiczną.
4 Lokalizacja (miejsce przeprowadzenia danego projektu)	Opatowski Ośrodek Kultury Samorządowy Zespół Szkół nr 1 w Opatowie Samorządowy Zespół Szkół nr 2 w Opatowie
5 Szacowana wartość	40 000 zł
6 Prognozowane rezultaty wraz ze sposobem ich oceny i zmierzenia w odniesieniu do celów rewitalizacji	<p>Prognozowane rezultaty w okresie wdrażania Programu Rewitalizacji:</p> <p>W okresie wdrażania Programu:</p> <ul style="list-style-type: none"> <li>• przeprowadzenie min. 24 akcje ekologiczne,</li> <li>• zorganizowanie 24 konkursy ekologiczne,</li> <li>• przeprowadzenie 16 pogadanek nt. ekologii,</li> <li>• zorganizowanie 8 szkoleń dot. ekologii,</li> </ul> <p>Sposób pomiaru:</p> <ul style="list-style-type: none"> <li>• listy obecności,</li> <li>• sprawozdania z realizacji projektów,</li> <li>• dokumentacja fotograficzna.</li> </ul>
7 Horyzont czasowy	2016-2023 (8 lat)





**Projekty rewitalizacyjne uzupełniające w sferze funkcjonalno-przestrzennej**

1 Nazwa projektu	<b>Projekt rewitalizacyjny (uzupełniający) nr 7 Modernizacja oświetlenia ulicznego</b>
2 Wskazanie podmiotów realizujących projekt	Gmina Opatów Powiatowy Zarząd Dróg w Opatowie
3 Zakres realizowanych zadań	Projekt zakłada wymianę oświetlenia na bardziej ekologiczne (zużywające mniej energii) oraz punktową budowę nowych słupów oświetleniowych w przypadku takiej potrzeby.
4 Lokalizacja (miejsce przeprowadzenia danego projektu)	Teren miasta Opatów
5 Szacowana wartość	1 000 000 zł
6 Prognozowane rezultaty wraz ze sposobem ich oceny i zmierzenia w odniesieniu do celów rewitalizacji	Prognozowane rezultaty w okresie wdrażania Programu Rewitalizacji: <ul style="list-style-type: none"> <li>• Zmniejszenie kosztów energii elektrycznej zużywanej przez oświetlenie uliczne na obszarze rewitalizacji.</li> <li>• Poprawa bezpieczeństwa mieszkańców miasta Opatów,</li> </ul> Sposób pomiaru rezultatów: <ul style="list-style-type: none"> <li>• dane własne Urzędu Miasta i Gminy Opatów, zakładu energetycznego,</li> <li>• protokoły odbioru,</li> <li>• dokumentacja fotograficzna.</li> </ul>
7 Horyzont czasowy	2020-2023

**Projekty rewitalizacyjne uzupełniające w sferze technicznej**

1 Nazwa projektu	<b>Projekt rewitalizacyjny (uzupełniający) nr 8 Dostosowanie infrastruktury budynków użyteczności publicznej do potrzeb osób niepełnosprawnych</b>
2 Wskazanie podmiotów realizujących projekt	Gmina Opatów
3 Zakres realizowanych zadań	Przedsięwzięcie rewitalizacyjne zakłada dostosowanie infrastruktury budynków użyteczności publicznej do potrzeb osób niepełnosprawnych.
4 Lokalizacja (miejsce przeprowadzenia danego projektu)	Urząd Miasta i Gminy Opatów
5 Szacowana wartość	200 000 zł
6 Prognozowane rezultaty wraz ze sposobem ich oceny i zmierzenia w odniesieniu do celów rewitalizacji	Prognozowane rezultaty w okresie wdrażania Programu Rewitalizacji: <ul style="list-style-type: none"> <li>• Poprawa dostępu osób niepełnosprawnych do budynków użyteczności publicznej.</li> </ul> Sposób pomiaru rezultatów: <ul style="list-style-type: none"> <li>• dane własne Urzędu Miasta i Gminy Opatów,</li> <li>• protokoły odbioru,</li> <li>• dokumentacja fotograficzna.</li> </ul>
7 Horyzont czasowy	2019-2023



**Projekty uzupełniające na obszarze rewitalizacji nr 2 – sołectwo Brzezie**

L.p.	Nazwa projektu rewitalizacyjnego (uzupełniającego)	Szacunkowa wartość
<b>Projekty rewitalizacyjne uzupełniające w sferze społecznej</b>		<b>180 000 zł</b>
1.	Wspieranie organizacji pozarządowych	80 000 zł
2.	Szkolenia dla organizacji pozarządowych, przedsiębiorstw i rolników	20 000 zł
3.	Rozwijanie zainteresowań dzieci i młodzieży	80 000 zł
<b>Projekty rewitalizacyjne uzupełniające w sferze gospodarczej</b>		<b>650 000 zł</b>
4.	Wsparcie inwestycyjne MŚP	500 000 zł
5.	Powstawanie i rozwój gospodarstw agroturystycznych	150 000 zł
<b>Projekty rewitalizacyjne uzupełniające w sferze środowiskowej</b>		<b>180 000 zł</b>
6.	Projekty parasolowe dla mieszkańców (OZE i EWE w budynkach prywatnych)	160 000 zł
7.	Edukacja ekologiczna	20 000 zł
<b>Projekty rewitalizacyjne uzupełniające w sferze funkcjonalno-przestrzennej</b>		<b>100 000 zł</b>
8.	Modernizacja oświetlenia ulicznego	100 000 zł
<b>Projekty rewitalizacyjne w sferze technicznej</b>		<b>500 000 zł</b>
9.	Adaptacja remizy OSP na świetlicę wiejską	500 000 zł

<b>Razem</b>	<b>1 610 000 zł</b>
--------------	---------------------

**Projekty rewitalizacyjne uzupełniające w sferze społecznej**

1 Nazwa projektu	<b>Projekt rewitalizacyjny uzupełniający nr 1 Wspieranie organizacji pozarządowych</b>
2 Wskazanie podmiotów realizujących projekt	Gmina Opatów
3 Zakres realizowanych zadań	Zadanie 1: Małe granty dla organizacji pozarządowych i grup nieformalnych - konkurs grantowy Gminy Opatów, Lokalnej Grupy Działania. Zadanie 2: Realizacja partnerskich projektów mających na celu rozwijanie pasji i zainteresowań mieszkańców sołectwa Brzezie. Zadanie 3: Z komputerem na Ty – zajęcia między pokoleniowe dla seniorów i wnuczków. Zadanie 4: Wdrażanie innych pomysłów organizacji pozarządowych i zorganizowanych grup nieformalnych.
4 Lokalizacja (miejsce przeprowadzenia danego projektu)	Obszar rewitalizacji – sołectwo Brzezie
5 Szacowana wartość	80 000 zł (8 lat * 10 000 zł/rocznie)
6 Prognozowane rezultaty wraz ze sposobem ich oceny i zmierzenia w	Prognozowane rezultaty w okresie wdrażania Programu Rewitalizacji: <ul style="list-style-type: none"> <li>liczba projektów partnerskich zrealizowanych na obszarze rewitalizacji, gdzie jednym z partnerów jest organizacja pozarządowa – 4,</li> </ul>



Program Rewitalizacji Miasta i Gminy Opatów

odniesieniu do celów rewitalizacji	<ul style="list-style-type: none"> <li>• liczba osób objęta projektami partnerskim – 100,</li> <li>• liczba inicjatyw oddolnych zrealizowanych w konkursie „Małe granty rewitalizacji” – 30,</li> <li>• liczba instytucji, organizacji, grup nieformalnych, które otrzymały wsparcie - 8</li> </ul> <p>Sposób pomiaru rezultatów:</p> <ul style="list-style-type: none"> <li>• listy obecności,</li> <li>• sprawozdania organizacji pozarządowych i grup nieformalnych,</li> <li>• dokumentacja fotograficzna.</li> </ul>
7 Horyzont czasowy	2016-2023 (8 lat)

<b>1 Nazwa projektu</b>	<b>Projekt rewitalizacyjny uzupełniający nr 2 Szkolenia dla organizacji pozarządowych, przedsiębiorstw i rolników</b>
2 Wskazanie podmiotów realizujących projekt	Gmina Opatów Wojewódzki Fundusz Ochrony Środowiska i Gospodarki Wodnej w Kielcach Wojewódzki Urząd Pracy w Kielcach Starostwo Powiatowe w Opatowie Agencja Restrukturyzacji i Modernizacji Rolnictwa w Kielcach Ośrodek Doradztwa Rolniczego w Opatowie Urząd Marszałkowski Województwa Świętokrzyskiego Mieszkańcy sołectwa Brzeziny planujący założyć własną firmę Mieszkańcy sołectwa Brzeziny już prowadzący firmę
3 Zakres realizowanych zadań	Szkolenia będą obejmować m.in. tematykę: - zarządzania, - kodeksu pracy, - pozyskiwania dotacji, - rozliczania dotacji,
4 Lokalizacja (miejsce przeprowadzenia danego projektu)	Świetlica wiejska w Brzeziny/remiza OSP
5 Szacowana wartość	20 000 zł
6 Prognozowane rezultaty wraz ze sposobem ich oceny i zmierzenia w odniesieniu do celów rewitalizacji	Prognozowane rezultaty w okresie wdrażania Programu Rewitalizacji: <ul style="list-style-type: none"> <li>• liczba szkoleń – 8,</li> <li>• liczba spotkań informacyjnych – 8,</li> </ul> <p>Sposób pomiaru rezultatów:</p> <ul style="list-style-type: none"> <li>• listy obecności,</li> <li>• dokumentacja fotograficzna,</li> <li>• mapadotacje.gov.pl</li> </ul>
7 Horyzont czasowy	2016-2023 (8 lat)

<b>1 Nazwa projektu</b>	<b>Projekt rewitalizacyjny uzupełniający nr 3 Rozwijanie zainteresowań dzieci i młodzieży</b>
2 Wskazanie podmiotów realizujących projekt	Gmina Opatów Opatowski Ośrodek Kultury
3 Zakres realizowanych zadań	Zadanie 1: Zajęcia muzyczne dla dzieci i młodzieży Zadanie 2: Zajęcia plastyczne prowadzone w świetlicy wiejskiej Zadanie 3: Zajęcia ruchowe i taneczne dla dzieci i młodzieży



Program Rewitalizacji Miasta i Gminy Opatów

	<p>Zadanie 4: Inne zajęcia rozwijające pasje i zainteresowania dzieci.</p> <p>Zadanie 5: Utworzenie świetlicy socjo-terapeutycznej.</p> <p>Zadanie 6: Organizacja zajęć profilaktycznych w Świetlicy wiejskiej w Brzeziu dla dzieci i rodzin zagrożonych wykluczeniem społecznym, przemocą itp.</p>
4 Lokalizacja (miejsce przeprowadzenia danego projektu)	Strażnica OSP/świetlica wiejska w Brzeziu
5 Szacowana wartość	80 000 zł (8 lat x 10 000 zł)
6 Prognozowane rezultaty wraz ze sposobem ich oceny i zmierzenia w odniesieniu do celów rewitalizacji	<p>Zadanie 1: Realizacja projektu umożliwi dzieciom i młodzieży w wieku szkolnym udział w nieodpłatnych zajęciach muzycznych odbywających się w remizie OSP, a prowadzonych przez wykwalifikowaną kadrę.</p> <p>Rezultaty:</p> <ul style="list-style-type: none"> <li>- ilość dzieci i młodzieży biorącej udział w projekcie: 8 dzieci * 8 lat = 64 dzieci,</li> <li>- ilość godzin zajęć odbywających się w ramach projektu: 20 h * 8 lat = 160h</li> <li>- udział społeczności lokalnej w wydarzeniach kulturalnych organizowanych w ramach zajęć muzycznych:             <ul style="list-style-type: none"> <li>a) ilość uczestników: 60 * 8 lat = 480,</li> <li>b) ilość wydarzeń: 2 x pokaz umiejętności muzycznych dla mieszkańców obszaru rewitalizacji nr 2 – sołectwo Brzezie * 8 lat = 16 pokazów.</li> </ul> </li> </ul> <p>Zadanie 2: Realizacja projektu umożliwi dzieciom i młodzieży w wieku szkolnym udział w nieodpłatnych zajęciach plastycznych odbywających się w świetlicy wiejskiej w Brzeziu</p> <p>Rezultaty:</p> <ul style="list-style-type: none"> <li>- ilość dzieci i młodzieży biorącej udział w projekcie: 8 dzieci * 8 lat = 64 dzieci,</li> <li>- ilość godzin zajęć odbywających się w ramach projektu: 20 h * 8 lat = 160h</li> <li>- udział społeczności lokalnej w wydarzeniach kulturalnych organizowanych w ramach zajęć muzycznych:             <ul style="list-style-type: none"> <li>a) ilość uczestników: 60 * 8 lat = 480,</li> <li>b) ilość wydarzeń: 2 x wystawa prac plastycznych zorganizowanych w ramach projektu * 8 lat = 16 pokazów</li> </ul> </li> </ul> <p>Zadanie 3: Projekt „Zajęcia taneczne” zakłada następujące rezultaty:</p> <ul style="list-style-type: none"> <li>- ożywienie społeczne i kulturowe obszaru rewitalizacji poprzez zaangażowanie dzieci i ich rodziców w zajęcia taneczne oraz udział przeglądach oraz imprezach promujących zajęcia ruchowe wśród mieszkańców obszaru rewitalizacji,</li> <li>- promocja sołectwa Brzezie poprzez udział uczestników zajęć tanecznych w wydarzeniach tanecznych poza granicami Gminy czy Województwa.</li> </ul> <p>Rezultaty:</p> <ul style="list-style-type: none"> <li>- ilość dzieci i młodzieży biorącej udział w projekcie: 10 dzieci * 8 lat = 80 dzieci,</li> </ul>



Program Rewitalizacji Miasta i Gminy Opatów

	<p>- ilość godzin zajęć odbywających się w ramach projektu: 40 h * 8 lat = 320 h</p> <p>- udział społeczności lokalnej w wydarzeniach kulturalnych organizowanych w ramach zajęć tanecznych:</p> <p>a) ilość uczestników: 60 * 8 lat = 480,</p> <p>b) ilość wydarzeń: 2 x pokaz umiejętności tanecznych uczestników zajęć tanecznych * 8 lat = 16 pokazów</p> <p>Wszystkie warsztaty prowadzone będą przez wykwalifikowaną kadrę. Oferta zajęć kierowana jest także do dzieci o niskim statusie społeczno - ekonomicznym, które mają ograniczony dostęp do nieodpłatnych zajęć pozaszkolnych. Zajęcia muzyczne, plastyczne czy taneczne stanowią ważny element kształtowania nawyku spędzania wolnego czasu w sposób twórczy i aktywizowania młodzieży do czynnego udziału w działalności lokalnej społeczności. Działania wpłyną na społeczne ożywienie obszaru rewitalizacji angażując społeczność lokalną oraz instytucje kulturowe i oświatowe. Znaczącym rezultatem projektu będzie również nawiązanie współpracy z najbliższym środowiskiem/ otoczeniem świetlic wiejskich.</p> <p>Sposób pomiaru rezultatów:</p> <ul style="list-style-type: none"> <li>• dokumentacja zdjęciowa,</li> <li>• listy obecności.</li> </ul>
7 Horyzont czasowy	2016-2023 (8 lat)

**Projekty rewitalizacyjne uzupełniające w sferze gospodarczej**

1 Nazwa projektu	<b>Projekt rewitalizacyjny uzupełniający nr 4 Wsparcie inwestycyjne MŚP</b>
2 Wskazanie podmiotów realizujących projekt	Mieszkańcy sołectwa Brzezie planujący założyć własną firmę Mieszkańcy sołectwa Brzezie już prowadzący firmę Gmina Opatów Agencja Restrukturyzacji i Modernizacji Rolnictwa w Kielcach Ośrodek Doradztwa Rolniczego w Opatowie Urząd Marszałkowski Województwa Świętokrzyskiego Powiatowy Urząd Pracy w Opatowie Lokalna Grupa Działania Powiatu Opatowskiego Ośrodek Promowania i Wspierania Przedsiębiorczości Rolnej w Sandomierzu Świętokrzyski Fundusz Pożyczkowy Sp. z o.o.
3 Zakres realizowanych zadań	Będą to różne przedsięwzięcia obecnie działających firm na obszarze rewitalizacji oraz tych, które powstaną w kolejnych latach. Inwestycje będą dotyczyły wdrażania innowacji produktowych i procesowych oraz zakupu maszyn, urządzeń, budowy i modernizacji budynków przez przedsiębiorców do prowadzenia i rozwijania działalności gospodarczych.
4 Lokalizacja (miejsce przeprowadzenia danego projektu)	Teren sołectwa Brzezie
5 Szacowana wartość	500 000 zł
6 Prognozowane rezultaty wraz ze sposobem ich oceny i	Prognozowane rezultaty w okresie wdrażania Programu Rewitalizacji: <ul style="list-style-type: none"> <li>• zmniejszenie bezrobocia na terenie rewitalizacji,</li> <li>• zwiększenie innowacyjności przedsiębiorstw,</li> </ul>



Program Rewitalizacji Miasta i Gminy Opatów

zmierzenia w odniesieniu do celów rewitalizacji	<p>Źródła pomiaru:</p> <ul style="list-style-type: none"> <li>• mapa dotacji.gov.pl</li> <li>• informacje uzyskiwane od lokalnych przedsiębiorców,</li> <li>• dane własne Gminy Opatów</li> </ul>
7 Horyzont czasowy	2016-2023 (8 lat)

1 Nazwa projektu	<b>Projekt rewitalizacyjny uzupełniający nr 7 Powstawanie i rozwój gospodarstw agroturystycznych</b>
2 Wskazanie podmiotów realizujących projekt	Mieszkańcy sołectwa Brzezcie Gmina Opatów Rada Sołecka Sołectwa Brzezcie Ośrodek Doradztwa Rolniczego w Opatowie Lokalna Grupa Działania Stowarzyszenie Rozwoju Wsi Świętokrzyskiej Agencja Restrukturyzacji i Modernizacji Rolnictwa w Kielcach Ośrodek Promowania i Wspierania Przedsiębiorczości Rolnej w Sandomierzu
3 Zakres realizowanych zadań	Na terenie sołectwa nie funkcjonują gospodarstwa agroturystyczne – istnieje potrzeba rozwoju i wsparcia tego kierunku na obszarze rewitalizacji. Dzięki dotacjom ARiMR, LGD Powiatu Opatowskiego istnieje szansa, że powstaną kolejne gospodarstwa agroturystyczne.
4 Lokalizacja (miejsce przeprowadzenia danego projektu)	Teren całego sołectwa Brzezcie
5 Szacowana wartość	150 000 zł
6 Prognozowane rezultaty wraz ze sposobem ich oceny i zmierzenia w odniesieniu do celów rewitalizacji	<p>Prognozowane rezultaty w okresie wdrażania Programu Rewitalizacji: Zakładamy, że powstaną 4 gospodarstwa agroturystyczne. W przypadku utworzenia na terenie sołectwa i gminy nowych gospodarstw agroturystycznych istnieje możliwość powołania stowarzyszenia i wspólnej promocji produktów turystycznych (także ich tworzenia).</p> <p>Sposób pomiaru rezultatów:</p> <ul style="list-style-type: none"> <li>• wykaz gospodarstw agroturystycznych Urzędu Miasta i Gminy Opatów,</li> <li>• strony internetowe gospodarstw agroturystycznych,</li> <li>• www Miasta i Gminy Opatów,</li> <li>• dokumentacja fotograficzna.</li> </ul>
7 Horyzont czasowy	2016-2023 (8 lat)

**Projekty rewitalizacyjne uzupełniające w sferze środowiskowej**

1 Nazwa projektu	<b>Projekt rewitalizacyjny uzupełniający nr 6 Projekty parasolowe dla mieszkańców (OZE i EWE w budynkach prywatnych)</b>
2 Wskazanie podmiotów realizujących projekt	Wojewódzki Fundusz Ochrony Środowiska i Gospodarki Wodnej w Kielcach Mieszkańcy sołectwa Brzezcie Gmina Opatów Urząd Marszałkowski Województwa Świętokrzyskiego
3 Zakres realizowanych zadań	EWE – efektywne wykorzystanie energii to m.in. głęboka termomodernizacja polegająca na:



Program Rewitalizacji Miasta i Gminy Opatów

	<ul style="list-style-type: none"> <li>wymiana okien na energooszczędne,</li> <li>wstawienie na poddaszu okien dachowych na energooszczędne,</li> <li>ocieplenie ścian zewnętrznych,</li> <li>ocieplenie dachu i stropu,</li> <li>wymiana grzejników na nowe, energooszczędne,</li> <li>wymiana kotła,</li> <li>zainstalowanie wentylacji mechanicznej z rekuperacją.</li> </ul> <p>OZE - odnawialne źródła energii – źródła energii, których wykorzystywanie nie wiąże się z długotrwałym ich deficytem, ponieważ ich zasób odnawia się w krótkim czasie. Takimi źródłami są między innymi wiatr, promieniowanie słoneczne, opady, pływy morskie, fale morskie i geotermia. Najpopularniejsze urządzenia OZE dla gospodarstw domowych to panele fotowoltaiczne, solarne, pompy ciepła.</p> <p>W ramach rewitalizacji zakłada się, że część indywidualnych gospodarstw domowych skorzysta ze wsparcia (także w formie dotacji, pożyczek) na wdrożenie EWE i OZE.</p>
4 Lokalizacja (miejsce przeprowadzenia danego projektu)	Indywidualne gospodarstwa domowe na terenie sołectwa Brzezie
5 Szacowana wartość	160 000 zł
6 Prognozowane rezultaty wraz ze sposobem ich oceny i zmierzenia w odniesieniu do celów rewitalizacji	<p>Prognozowane rezultaty w okresie wdrażania Programu Rewitalizacji:</p> <ul style="list-style-type: none"> <li>Minimum 8 gospodarstw domowych w okresie wdrażania Programu Rewitalizacji wdroży i zainstaluje EWE i/lub OZE.</li> </ul> <p>Sposób pomiaru rezultatów:</p> <ul style="list-style-type: none"> <li>informacje WFOŚiGW w Kielcach,</li> <li>dane własne Urzędu Miasta i Gminy Opatów,</li> <li>informacje zbierane od mieszkańców w formie ankiet,</li> <li>dokumentacja fotograficzna.</li> </ul>
7 Horyzont czasowy	2016-2023 (8 lat)

1 Nazwa projektu	<b>Projekt rewitalizacyjny uzupełniający nr 6 Edukacja ekologiczna</b>
2 Wskazanie podmiotów realizujących projekt	Wojewódzki Fundusz Ochrony Środowiska i Gospodarki Wodnej w Kielcach Fundacje zajmujące się edukacją ekologiczną np. Odzyskaj Środowisko Gmina Opatów Opatowski Ośrodek Kultury Ośrodek Doradztwa Rolniczego w Opatowie Samorządowy Zespół Szkół nr 1 w Opatowie Samorządowy Zespół Szkół nr 2 w Opatowie
3 Zakres realizowanych zadań	Zadanie 1: Edukacja ekologiczna w działalności świetlicy wiejskiej. Zadanie 2: Edukacja ekologiczna dla dorosłych mieszkańców sołectwa. Zadanie 3: Promocja żywności ekologicznej. Zadanie 4: Inne działania związane z edukacją ekologiczną.
4 Lokalizacja (miejsce przeprowadzenia danego projektu)	Remiza OSP/świetlica wiejska w Brzeziu
5 Szacowana wartość	20 000 zł
6 Prognozowane rezultaty wraz ze	Prognozowane rezultaty w okresie wdrażania Programu Rewitalizacji: W okresie wdrażania Programu:



Program Rewitalizacji Miasta i Gminy Opatów

sposobem ich oceny i zmierzenia w odniesieniu do celów rewitalizacji	<ul style="list-style-type: none"> <li>• przeprowadzenie min. 10 akcji ekologicznych,</li> <li>• zorganizowanie 10 konkursów ekologicznych,</li> <li>• przeprowadzenie 10 pogadanek nt. ekologii,</li> <li>• zorganizowanie 5 szkoleń dot. ekologii,</li> </ul> <p>Sposób pomiaru:</p> <ul style="list-style-type: none"> <li>• listy obecności,</li> <li>• sprawozdania z realizacji projektów,</li> <li>• dokumentacja fotograficzna.</li> </ul>
7 Horyzont czasowy	2016-2023 (8 lat)

**Projekty rewitalizacyjne uzupełniające w sferze funkcjonalno-przestrzennej**

1 Nazwa projektu	<b>Projekt rewitalizacyjny (uzupełniający) nr 8 Modernizacja oświetlenia ulicznego</b>
2 Wskazanie podmiotów realizujących projekt	Gmina Opatów Powiatowy Zarząd Dróg w Opatowie
3 Zakres realizowanych zadań	Projekt zakłada wymianę oświetlenia na bardziej ekologiczne (zużywające mniej energii) oraz punktową budowę nowych słupów oświetleniowych w przypadku takiej potrzeby.
4 Lokalizacja (miejsce przeprowadzenia danego projektu)	Teren całego sołectwa Brzezcie
5 Szacowana wartość	1 000 000 zł
6 Prognozowane rezultaty wraz ze sposobem ich oceny i zmierzenia w odniesieniu do celów rewitalizacji	<p>Prognozowane rezultaty w okresie wdrażania Programu Rewitalizacji:</p> <ul style="list-style-type: none"> <li>• Zmniejszenie kosztów energii elektrycznej zużywanej przez oświetlenie uliczne na sołectwa Brzezcie,</li> <li>• Poprawa bezpieczeństwa mieszkańców sołectwa Brzezcie,</li> </ul> <p>Sposób pomiaru rezultatów:</p> <ul style="list-style-type: none"> <li>• dane własne Urzędu Miasta i Gminy Opatów, zakładu energetycznego,</li> <li>• protokoły odbioru,</li> <li>• dokumentacja fotograficzna.</li> </ul>
7 Horyzont czasowy	2020-2023

**Projekty rewitalizacyjne uzupełniające w sferze technicznej**

1 Nazwa projektu	<b>Projekt rewitalizacyjny (uzupełniający) nr 9 Adaptacja remizy OSP na świetlicę wiejską</b>
2 Wskazanie podmiotów realizujących projekt	Gmina Opatów
3 Zakres realizowanych zadań	Przedsięwzięcie rewitalizacyjne zakłada adaptację remizy OSP na świetlicę wiejską.
4 Lokalizacja (miejsce przeprowadzenia danego projektu)	Remiza OSP/świetlica wiejska w Brzeziu
5 Szacowana wartość	500 000 zł





Program Rewitalizacji Miasta i Gminy Opatów

6	Prognozowane rezultaty wraz ze sposobem ich oceny i zmierzenia w odniesieniu do celów rewitalizacji	<p>Prognozowane rezultaty w okresie wdrażania Programu Rewitalizacji:</p> <ul style="list-style-type: none"> <li>Liczba budynków OSP zaadoptowanych na świetlicę wiejską – 1,</li> </ul> <p>Sposób pomiaru rezultatów:</p> <ul style="list-style-type: none"> <li>dane własne Urzędu Miasta i Gminy Opatów,</li> <li>protokoły odbioru,</li> <li>dokumentacja fotograficzna.</li> </ul>
7	Horyzont czasowy	2019-2021

**Projekty uzupełniające na obszarze rewitalizacji nr 3 – sołectwo Podole**

L.p.	Nazwa projektu rewitalizacyjnego (uzupełniającego)	Szacunkowa wartość
<b>Projekty rewitalizacyjne uzupełniające w sferze społecznej</b>		<b>130 000 zł</b>
1.	Wspieranie organizacji pozarządowych	80 000 zł
2.	Szkolenia dla organizacji pozarządowych, przedsiębiorstw i rolników	50 000 zł
<b>Projekty rewitalizacyjne uzupełniające w sferze gospodarczej</b>		<b>650 000 zł</b>
3.	Wsparcie inwestycyjne MŚP	500 000 zł
4.	Powstawanie i rozwój gospodarstw agroturystycznych	150 000 zł
<b>Projekty rewitalizacyjne uzupełniające w sferze środowiskowej</b>		<b>180 000 zł</b>
5.	Projekty parasolowe dla mieszkańców (OZE i EWE w budynkach prywatnych)	160 000 zł
6.	Edukacja ekologiczna	20 000 zł
<b>Projekty rewitalizacyjne uzupełniające w sferze funkcjonalno-przestrzennej</b>		<b>100 000 zł</b>
7.	Modernizacja oświetlenia ulicznego	100 000 zł
<b>Razem</b>		<b>1 060 000 zł</b>

**Projekty rewitalizacyjne uzupełniające w sferze społecznej**

1	Nazwa projektu	<b>Projekt rewitalizacyjny uzupełniający nr 1 Wspieranie organizacji pozarządowych</b>
2	Wskazanie podmiotów realizujących projekt	Gmina Opatów
3	Zakres realizowanych zadań	<p>Zadanie 1: Małe granty dla organizacji pozarządowych i grup nieformalnych - konkurs grantowy Gminy Opatów, Lokalnej Grupy Działania.</p> <p>Zadanie 2: Realizacja partnerskich projektów mających na celu rozwijanie pasji i zainteresowań mieszkańców sołectwa Podole.</p> <p>Zadanie 3: Z komputerem na Ty – zajęcia między pokoleniowe dla seniorów i wnuczków.</p> <p>Zadanie 4: Wdrażanie innych pomysłów organizacji pozarządowych i zorganizowanych grup nieformalnych.</p>
4	Lokalizacja (miejsce przeprowadzenia danego projektu)	Obszar rewitalizacji – sołectwo Podole
5	Szacowana wartość	80 000 zł (8 lat * 10 000 zł/rocznie)
6	Prognozowane rezultaty	Prognozowane rezultaty w okresie wdrażania Programu Rewitalizacji:



Program Rewitalizacji Miasta i Gminy Opatów

rezultaty wraz ze sposobem ich oceny i zmierzenia w odniesieniu do celów rewitalizacji	<ul style="list-style-type: none"> <li>• liczba projektów partnerskich zrealizowanych na obszarze rewitalizacji, gdzie jednym z partnerów jest organizacja pozarządowa – 4,</li> <li>• liczba osób objęta projektami partnerskim – 60,</li> <li>• liczba inicjatyw oddolnych zrealizowanych w konkursie „Małe granty rewitalizacji” – 20,</li> <li>• liczba instytucji, organizacji, grup nieformalnych, które otrzymały wsparcie - 8</li> </ul> <p>Sposób pomiaru rezultatów:</p> <ul style="list-style-type: none"> <li>• listy obecności,</li> <li>• sprawozdania organizacji pozarządowych i grup nieformalnych,</li> <li>• dokumentacja fotograficzna.</li> </ul>
7 Horyzont czasowy	2016-2023 (8 lat)

1 Nazwa projektu	<b>Projekt rewitalizacyjny uzupełniający nr 2 Szkolenia dla organizacji pozarządowych, przedsiębiorstw i rolników</b>
2 Wskazanie podmiotów realizujących projekt	Gmina Opatów Wojewódzki Fundusz Ochrony Środowiska i Gospodarki Wodnej w Kielcach Wojewódzki Urząd Pracy w Kielcach Rada Sołecka Sołectwa Podole Starostwo Powiatowe w Opatowie Agencja Restrukturyzacji i Modernizacji Rolnictwa w Kielcach Ośrodek Doradztwa Rolniczego w Opatowie Urząd Marszałkowski Województwa Świętokrzyskiego Mieszkańcy sołectwa Podole planujący założyć własną firmę
3 Zakres realizowanych zadań	Szkolenia będą obejmować m.in. tematykę: - zarządzania, - kodeksu pracy, - pozyskiwania dotacji, - rozliczania dotacji,
4 Lokalizacja (miejsce przeprowadzenia danego projektu)	Remiza OSP/światlica wiejska w Podolu
5 Szacowana wartość	20 000 zł
6 Prognozowane rezultaty wraz ze sposobem ich oceny i zmierzenia w odniesieniu do celów rewitalizacji	Prognozowane rezultaty w okresie wdrażania Programu Rewitalizacji: <ul style="list-style-type: none"> <li>• liczba szkoleń – 10,</li> <li>• liczba spotkań informacyjnych – 5,</li> </ul> <p>Sposób pomiaru rezultatów:</p> <ul style="list-style-type: none"> <li>• listy obecności,</li> <li>• dokumentacja fotograficzna,</li> <li>• mapadotacje.gov.pl</li> </ul>
7 Horyzont czasowy	2016-2023 (8 lat)

**Projekty rewitalizacyjne uzupełniające w sferze gospodarczej**

1 Nazwa projektu	<b>Projekt rewitalizacyjny uzupełniający nr 3 Wsparcie inwestycyjne MŚP</b>
2 Wskazanie	Mieszkańcy sołectwa Podole planujący założyć własną firmę



Program Rewitalizacji Miasta i Gminy Opatów

podmiotów realizujących projekt	Gmina Opatów Agencja Restrukturyzacji i Modernizacji Rolnictwa w Kielcach Ośrodek Doradztwa Rolniczego w Opatowie Urząd Marszałkowski Województwa Świętokrzyskiego Powiatowy Urząd Pracy w Opatowie Lokalna Grupa Działania Powiatu Opatowskiego Ośrodek Promowania i Wspierania Przedsiębiorczości Rolnej w Sandomierzu Świętokrzyski Fundusz Pożyczkowy Sp. z o.o.
3 Zakres realizowanych zadań	Będą to różne przedsięwzięcia obecnie działających firm na obszarze rewitalizacji oraz tych, które powstaną w kolejnych latach. Inwestycje będą dotyczyły wdrażania innowacji produktowych i procesowych oraz zakupu maszyn, urządzeń, budowy i modernizacji budynków przez przedsiębiorców do prowadzenia i rozwijania działalności gospodarczych.
4 Lokalizacja (miejsce przeprowadzenia danego projektu)	Teren sołectwa Podole
5 Szacowana wartość	500 000 zł
6 Prognozowane rezultaty wraz ze sposobem ich oceny i zmierzenia w odniesieniu do celów rewitalizacji	Prognozowane rezultaty w okresie wdrażania Programu Rewitalizacji: <ul style="list-style-type: none"> <li>• zmniejszenie bezrobocia na terenie rewitalizacji,</li> <li>• zwiększenie innowacyjności przedsiębiorstw,</li> </ul> <p>Źródła pomiaru:</p> <ul style="list-style-type: none"> <li>• mapa dotacji.gov.pl</li> <li>• informacje uzyskiwane od lokalnych przedsiębiorców,</li> <li>• dane własne Gminy Opatów</li> </ul>
7 Horyzont czasowy	2016-2023 (8 lat)

<b>1 Nazwa projektu</b>	<b>Projekt rewitalizacyjny uzupełniający nr 4 Powstawanie i rozwój gospodarstw agroturystycznych</b>
2 Wskazanie podmiotów realizujących projekt	Mieszkańcy sołectwa Podole Gmina Opatów Rada Sołecka Sołectwa Podole Ośrodek Doradztwa Rolniczego w Opatowie Lokalna Grupa Działania Stowarzyszenie Rozwoju Wsi Świętokrzyskiej Agencja Restrukturyzacji i Modernizacji Rolnictwa w Kielcach Ośrodek Promowania i Wspierania Przedsiębiorczości Rolnej w Sandomierzu
3 Zakres realizowanych zadań	Na terenie sołectwa funkcjonuje 1 gospodarstwo agroturystyczne – istnieje potrzeba rozwoju i wsparcia tego kierunku na obszarze rewitalizacji. Dzięki dotacjom ARiMR, LGD Powiatu Opatowskiego istnieje szansa, że powstaną kolejne gospodarstwa agroturystyczne.
4 Lokalizacja (miejsce przeprowadzenia danego projektu)	Teren całego sołectwa Podole
5 Szacowana wartość	150 000 zł
6 Prognozowane rezultaty wraz ze sposobem ich oceny i zmierzenia w odniesieniu do celów	Prognozowane rezultaty w okresie wdrażania Programu Rewitalizacji: Zakładamy, że powstaną 2 gospodarstwa agroturystyczne. W przypadku utworzenia na terenie sołectwa i gminy nowych gospodarstw agroturystycznych istnieje możliwość powołania stowarzyszenia i wspólnej promocji produktów turystycznych (także ich tworzenia).



Program Rewitalizacji Miasta i Gminy Opatów

rewitalizacji	<p>Sposób pomiaru rezultatów:</p> <ul style="list-style-type: none"> <li>• wykaz gospodarstw agroturystycznych Urzędu Miasta i Gminy Opatów,</li> <li>• strony internetowe gospodarstw agroturystycznych,</li> <li>• www Miasta i Gminy Opatów,</li> <li>• dokumentacja fotograficzna.</li> </ul>
7 Horyzont czasowy	2016-2023 (8 lat)

**Projekty rewitalizacyjne uzupełniające w sferze środowiskowej**

1 Nazwa projektu	<b>Projekt rewitalizacyjny uzupełniający nr 5 Projekty parasolowe dla mieszkańców (OZE i EWE w budynkach prywatnych)</b>
2 Wskazanie podmiotów realizujących projekt	Wojewódzki Fundusz Ochrony Środowiska i Gospodarki Wodnej w Kielcach Mieszkańcy sołectwa Podole Gmina Opatów Urząd Marszałkowski Województwa Świętokrzyskiego
3 Zakres realizowanych zadań	<p>EWE – efektywne wykorzystanie energii to m.in. głęboka termomodernizacja polegająca na:</p> <ul style="list-style-type: none"> <li>• wymiana okien na energooszczędne,</li> <li>• wstawienie na poddaszu okien dachowych na energooszczędne,</li> <li>• ocieplenie ścian zewnętrznych,</li> <li>• ocieplenie dachu i stropu,</li> <li>• wymiana grzejników na nowe, energooszczędne,</li> <li>• wymiana kotła,</li> <li>• zainstalowanie wentylacji mechanicznej z rekuperacją.</li> </ul> <p>OZE - odnawialne źródła energii – źródła energii, których wykorzystywanie nie wiąże się z długotrwałym ich deficytem, ponieważ ich zasób odnawia się w krótkim czasie. Takimi źródłami są między innymi wiatr, promieniowanie słoneczne, opady, pływy morskie, fale morskie i geotermia. Najpopularniejsze urządzenia OZE dla gospodarstw domowych to panele fotowoltaiczne, solarne, pompy ciepła.</p> <p>W ramach rewitalizacji zakłada się, że część indywidualnych gospodarstw domowych skorzysta ze wsparcia (także w formie dotacji, pożyczek) na wdrożenie EWE i OZE.</p>
4 Lokalizacja (miejsce przeprowadzenia danego projektu)	Indywidualne gospodarstwa domowe na terenie sołectwa Podole
5 Szacowana wartość	160 000 zł
6 Prognozowane rezultaty wraz ze sposobem ich oceny i zmierzenia w odniesieniu do celów rewitalizacji	<p>Prognozowane rezultaty w okresie wdrażania Programu Rewitalizacji:</p> <ul style="list-style-type: none"> <li>• Minimum 8 gospodarstw domowych w okresie wdrażania Programu Rewitalizacji wdroży i zainstaluje EWE i/lub OZE.</li> </ul> <p>Sposób pomiaru rezultatów:</p> <ul style="list-style-type: none"> <li>• informacje WFOŚiGW w Kielcach,</li> <li>• dane własne Urzędu Miasta i Gminy Opatów,</li> <li>• informacje zbierane od mieszkańców w formie ankiet,</li> <li>• dokumentacja fotograficzna.</li> </ul>
7 Horyzont czasowy	2016-2023 (8 lat)



Program Rewitalizacji Miasta i Gminy Opatów

1 Nazwa projektu	<b>Projekt rewitalizacyjny uzupełniający nr 6 Edukacja ekologiczna</b>
2 Wskazanie podmiotów realizujących projekt	Wojewódzki Fundusz Ochrony Środowiska i Gospodarki Wodnej w Kielcach Rada Sołecka Sołectwa Podole Fundacje zajmujące się edukacją ekologiczną np. Odzyskaj Środowisko Gmina Opatów Opatowski Ośrodek Kultury Ośrodek Doradztwa Rolniczego w Opatowie Samorządowy Zespół Szkół nr 1 w Opatowie Samorządowy Zespół Szkół nr 2 w Opatowie
3 Zakres realizowanych zadań	Zadanie 1: Edukacja ekologiczna w działalności świetlicy wiejskiej. Zadanie 2: Edukacja ekologiczna dla dorosłych mieszkańców sołectwa. Zadanie 3: Promocja żywności ekologicznej. Zadanie 4: Inne działania związane z edukacją ekologiczną.
4 Lokalizacja (miejsce przeprowadzenia danego projektu)	Remiza OSP/świetlica wiejska w Podolu
5 Szacowana wartość	20 000 zł
6 Prognozowane rezultaty wraz ze sposobem ich oceny i zmierzenia w odniesieniu do celów rewitalizacji	Prognozowane rezultaty w okresie wdrażania Programu Rewitalizacji: W okresie wdrażania Programu: <ul style="list-style-type: none"> <li>• przeprowadzenie min. 8 akcji ekologicznych,</li> <li>• zorganizowanie 8 konkursów ekologicznych,</li> <li>• przeprowadzenie 8 pogadanek nt. ekologii,</li> <li>• zorganizowanie 6 szkoleń dot. ekologii,</li> </ul> Sposób pomiaru: <ul style="list-style-type: none"> <li>• listy obecności,</li> <li>• sprawozdania z realizacji projektów,</li> <li>• dokumentacja fotograficzna.</li> </ul>
7 Horyzont czasowy	2016-2023 (8 lat)

**Projekty rewitalizacyjne uzupełniające w sferze funkcjonalno-przestrzennej**

1 Nazwa projektu	<b>Projekt rewitalizacyjny (uzupełniający) nr 7 Modernizacja oświetlenia ulicznego</b>
2 Wskazanie podmiotów realizujących projekt	Gmina Opatów Powiatowy Zarząd Dróg w Opatowie
3 Zakres realizowanych zadań	Projekt zakłada wymianę oświetlenia na bardziej ekologiczne (zużywające mniej energii) oraz punktową budowę nowych słupów oświetleniowych w przypadku takiej potrzeby.
4 Lokalizacja (miejsce przeprowadzenia danego projektu)	Teren sołectwa Podole
5 Szacowana wartość	1 00 000 zł
6 Prognozowane rezultaty wraz ze sposobem ich oceny i zmierzenia w	Prognozowane rezultaty w okresie wdrażania Programu Rewitalizacji: <ul style="list-style-type: none"> <li>• Zmniejszenie kosztów energii elektrycznej zużywanej przez oświetlenie uliczne na obszarze rewitalizacji.</li> <li>• Poprawa bezpieczeństwa mieszkańców sołectwa Podole,</li> </ul>



*Program Rewitalizacji Miasta i Gminy Opatów*

odniesieniu do celów rewitalizacji	Sposób pomiaru rezultatów: <ul style="list-style-type: none"><li>• dane własne Urzędu Miasta i Gminy Opatów, zakładu energetycznego,</li><li>• protokoły odbioru,</li><li>• dokumentacja fotograficzna.</li></ul>
7 Horyzont czasowy	2020-2023



## **9 Mechanizmy zapewnienia komplementarności między poszczególnymi projektami/przedsięwzięciami rewitalizacyjnymi oraz pomiędzy działaniami różnych podmiotów i funduszy na obszarze objętym programem rewitalizacji**

Program Rewitalizacji Miasta i Gminy Opatów ujmuje działania w sposób kompleksowy (z uwzględnieniem projektów rewitalizacyjnych współfinansowanych ze środków EFRR, EFS, Funduszu Spójności oraz innych środków publicznych lub prywatnych) tak, aby nie pomijać aspektu społecznego, ekonomicznego, przestrzennego, technicznego, środowiskowego i kulturowego związanego zarówno z danym obszarem, jak i jego otoczeniem. Program złożony jest z wielu różnorodnych projektów (kluczowych i uzupełniających). Projekty są ze sobą wzajemnie powiązane oraz pozostają w synergii. Projekty będą realizowane na terenach o istotnym znaczeniu dla rozwoju całej gminy. Działania ujęte w Programie obejmują zasięgiem całość obszaru rewitalizacji dotkniętego szczególną koncentracją problemów i negatywnych zjawisk kryzysowych. Działania przedstawione w dokumencie są ze sobą powiązane/komplementarne w pięciu aspektach: przestrzennym, problemowym, proceduralno- instytucjonalnym, międzyokresowym i źródeł finansowania.

### Komplementarność projektów/przedsięwzięć rewitalizacyjnych<sup>5</sup>

Wszystkie działania zaplanowane w ramach procesu rewitalizacji są ze sobą komplementarne. W ramach procesu rewitalizacji przewidziano zarówno zadania inwestycyjne jak i społeczne.

#### 1 Komplementarność przestrzenna

Program rewitalizacji będzie efektywnie oddziaływał na całe dotknięte kryzysem obszary, poszczególne projekty/przedsięwzięcia rewitalizacyjne wzajemnie się dopełniają przestrzennie oraz zachodzi między nimi efekt synergii. Projekty realizowane w ramach Programu będą łagodzić lub całkowicie eliminować problemy występujące na obszarach kryzysowych.

#### 2 Komplementarność problemowa

Zaproponowane w dokumencie projekty będą realizowane na obszarach rewitalizacji i są odpowiedzią na zdiagnozowane na tych terenach problemy. Projekty/przedsięwzięcia, jakie zostaną zrealizowane w ramach procesu rewitalizacji, dopełniają się tematycznie, sprawiając, że program rewitalizacji oddziałuje na obszar zdegradowany we wszystkich niezbędnych aspektach (społecznym, ekonomicznym, przestrzennym, środowiskowym, kulturowym, technicznym).

#### 3 Komplementarność proceduralno-instytucjonalna

System zarządzania Programem pozwoli na efektywne współdziałanie na jego rzecz różnych instytucji. Za realizację całego Programu będzie odpowiadał Burmistrz Miasta i Gminy Opatów. Wspierać go będzie Zespół ds. rewitalizacji (utworzony z pracowników Urzędu Miasta i Gminy) oraz Komitet Rewitalizacyjny złożony z interesariuszy rewitalizacji. Do zadań zespołu należy m.in. aktywny udział w opracowywaniu Programu Rewitalizacji Gminy Opatów na lata 2016-2023, opiniowanie i zgłaszanie uwag, przedkładanie Radzie Miejskiej propozycji zmian w treści „Programu Rewitalizacji”, opiniowanie wniosków przedkładanych przez interesariuszy projektów rewitalizacyjnych, monitoring wdrażania „Programu Rewitalizacji”, promocja programu, ewaluacja i ocena wdrażania „Programu Rewitalizacji”.

---

<sup>5</sup> Przedsięwzięciem rewitalizacyjnym jest działanie (w tym mające charakter ciągły), w szczególności o charakterze społecznym, ekonomicznym, urbanistycznym, budowlanym, środowiskowym, konserwatorskim, edukacyjnym, naukowym, zdrowotnym lub kulturalnym, zawarte lub wynikające z programu rewitalizacji oraz logicznie powiązane z treścią i celami programu rewitalizacji.



#### 4 Komplementarność międzyokresowa

Program zapewnia ciągłość realizowanych od kilku lata działań na terenie gminy. W okresie 2007-2013 zostało zrealizowanych wiele działań (zob. poniższa tabela), które w obecnej perspektywie będą kontynuowane. Gmina Opatów dokonała analizy i krytycznej oceny dotychczasowych działań w obszarze kryzysowym i na tej podstawie zaplanowała projekty rewitalizacyjne, które będą wdrażane w okresie 2014-2020. Program rewitalizacji zapewnia pełną ciągłości programową (polegającą na kontynuacji i/lub rozwijaniu wsparcia z polityki spójności 2007-2013).

#### **Obszar rewitalizacji nr 1 – miasto Opatów**

##### **Projekty komplementarne nr 1-2 Modernizacja i remonty budynków i lokali socjalnych i komunalnych w latach 2015-2016**

Wydatki w roku 2015 – 102 530,05 zł

- Modernizacja 2 lokali ul. Wąska 23, w ramach programu dopłat z Banku Gospodarstwa Krajowego - wartość inwestycji: 110 108,43 zł, Dofinansowanie: 44 043,00 zł

Wydatki w roku 2016 – 113 129,07 zł

- Modernizacja 2 lokali ul. Sienkiewicza 5, w ramach programu dopłat z Banku Gospodarstwa Krajowego - wartość inwestycji: 89 231,88 zł, dofinansowanie: 35 692,00 zł

##### **Projekt komplementarny nr 3 pn. Małe kroki do sukcesu**

- Projekt systemowy Gminy Opatów/Ośrodka Pomocy Społecznej w ramach środków Europejskiego Funduszu Społecznego
- Priorytet: VII. Promocja integracji społecznej, Działanie: 7.1. Rozwój i upowszechnienie aktywnej integracji Poddziałanie: 7.1.1 Rozwój i upowszechnianie aktywnej integracji przez ośrodki pomocy społecznej.
- Celem ogólnym projektu było zwiększenie potencjału społecznego i zawodowego osób zagrożonych wykluczeniem społecznym oraz ich wsparcie poprzez zastosowanie aktywnych form integracji. Grupę docelową stanowiło 9 osób – 6 kobiet i 3 mężczyzn korzystających ze świadczeń pomocy społecznej.
- Realizacja: od marca do sierpnia 2015r.
- Zrealizowane szkolenia zawodowe: " Kucharz z organizacją przyjęć" (udział 6 osób) i "Operator wózków widłowych" (udział 3 osób). Uczestnicy projektu otrzymali zaświadczenia potwierdzające zdobyte umiejętności.
- łączna wartość projektu wynosi: 61 450,00zł., w tym wkład własny gminy Opatów: 6 453,00zł. środki pozyskane – 54 997,00zł.

##### **Projekt komplementarny nr 4 pn. „Program asystent rodziny i koordynator rodzinnej pieczy zastępczej na rok 2015”.**

- Środki w ramach otwartego konkursu ofert Ministerstwa Pracy i Polityki Społecznej
- Pozyskano środki na zatrudnienie asystentów rodziny w kwocie 27.486,00zł
- Wkład własny gminy do zatrudnienia asystentów wyniósł - 12.281,42zł.
- łącznie środki na zatrudnienie 3 asystentów w skali roku wyniosły 39 767,42zł.

#### **Obszar rewitalizacji nr 2 – sołectwo Brzezcie**

Projekt realizowany w latach 2010-2011 - GMINA OPATÓW I SZKOŁA PODSTAWOWA W BRZEZIU

Tytuł projektu: "WIĘCEJ SZANS-WIĘCEJ MOŻLIWOŚCI".

Projekt współfinansowany ze środków Europejskiego Funduszu Społecznego w ramach Priorytetu IX Rozwój wykształcenia i kompetencji w regionach, Działanie 9.1, Poddziałanie 9.1.2 Programu Operacyjnego Kapitał Ludzki





### Program Rewitalizacji Miasta i Gminy Opatów

PROJEKT SKIEROWANY BYŁ DO UCZNIÓW SZKOŁY PODSTAWOWEJ W BRZEZIU ZAKŁADAŁ WSPARCIE DYDAKTYCZNE I PEDAGOGICZNE JEGO UCZESTNIKÓW. POZWOLIŁ IM LEPIEJ UCZYĆ SIĘ JĘZYKA ANGIELSKIEGO I PRZEDMIOTÓW MATEMATYCZNO-PRZYRODNICZYCH WSPÓŁCZEŚNIE KLUCZOWYCH DLA KAŻDEGO DZIECKA GDYŻ WIADOMO OD DAWNA ŻE CZŁOWIEK TO NAJLEPSZA INWESTYCJA

Wartość projektu – 127 413,10 zł

Wartość dofinansowania – 127 413,10 zł

Projekt realizowany w latach 2011/2012 - GMINA OPATÓW I SZKOŁA PODSTAWOWA W BRZEZIU  
Działania 9.1.2 "Wyrównywanie szans edukacyjnych uczniów z grup o utrudnionym dostępie do edukacji oraz zmniejszanie różnic w jakości usług edukacyjnych"

Beneficjent: Gmina Opatów/Szkoła Podstawowa w Brzeziu

Tytuł Projektu: „Lepszy start w przyszłość”

Wartość projektu - 154 459,90 zł, wartość dofinansowania - 154 459,90 zł

„Przebudowa i modernizacja dróg gminnych na terenie Gminy Opatów”, 2009-2015, Regionalny Program Operacyjny Województwa Świętokrzyskiego na lata 2007-2013

Wartość projektu 5 308 803,63

Wartość dofinansowania -3 142 437,07

Projekt przebudowy dróg zakładał wykonanie w latach 2009-2014 łącznie 15,34 km dróg oraz przebudowę i utwardzenie 29,39 km poboczy oraz przebudowę

#### **Obszar rewitalizacji nr 3 – sołectwo Podole**

**Projekt komplementarny nr 1 pn. „Remont i zagospodarowanie wokół obiektu kościoła św. Idziego w Ptkanowie”**

- Beneficjent: Parafia Rzymsko Katolicka pw. Św. Idziego w Ptkanowie – Podole
- Źródło dofinansowania: PROW - Działanie Odnowa i rozwój wsi,
- Wartość projektu – 199 360,27 zł.
- Wartość dofinansowania – 149 520,00 zł.

**Projekt komplementarny nr 2: „Remont świetlicy parafialnej przy kościele w Ptkanowie”**

- Beneficjent: Parafia Rzymsko Katolicka pw. Św. Idziego w Ptkanowie – Podole
- Źródło dofinansowania: PROW – Działanie LEADER – małe projekty
- Wartość projektu –21 516,08 zł.
- Wartość dofinansowania – 17 212,85 zł.

**Projekt komplementarny nr 3: „Budowa przydomowych oczyszczalni ścieków sanitarnych w miejscowościach Gminy Opatów”**

- Beneficjent: Gmina Opatów
- Źródło dofinansowania: PROW Działanie Podstawowe usługi dla gospodarki i ludności wiejskiej
- Wartość projektu –227 324,90 zł.
- Wartość dofinansowania – 321 577,00 zł.

**Projekt komplementarny nr 4: Wyposażenie świetlic wiejskich na terenie Gminy Opatów**

- Beneficjent: Opatowski Ośrodek Kultury
- Źródło dofinansowania: PROW
- Lata realizacji: 2011 - 2012
- Wartość projektu - 15 572,92 zł
- Wartość dofinansowania 9 225,28 zł



### 5 Komplementarność źródeł finansowania

Projekty rewitalizacyjne, będą realizowane z różnych źródeł (EFRR, EFS i Funduszu Spójności z wykluczeniem ryzyka podwójnego dofinansowania) jak również środków własnych gminy, środków prywatnych. Źródła finansowania opisano szerzej w pkt. 9 Indykatywne ramy finansowe.

Obszar rewitalizacji nr 1 Fragmenty Miasta Opatów	Podstawowe	Uzupełniające	Razem
Liczba projektów rewitalizacyjnych	<b>18</b>	<b>8</b>	<b>26</b>
Szacunkowa wartość projektów rewitalizacyjnych	<b>75 260 000 zł</b>	<b>12 520 000 zł</b>	<b>87 780 000 zł</b>

Obszar rewitalizacji nr 2 Sołectwo Brzezcie	Podstawowe	Uzupełniające	Razem
Liczba projektów rewitalizacyjnych	<b>6</b>	<b>9</b>	<b>15</b>
Szacunkowa wartość projektów rewitalizacyjnych	<b>14 710 000 zł</b>	<b>1 610 000 zł</b>	<b>16 320 000 zł</b>

Obszar rewitalizacji nr 3 Sołectwo Podole	Podstawowe	Uzupełniające	Razem
Liczba projektów rewitalizacyjnych	<b>10</b>	<b>7</b>	<b>17</b>
Szacunkowa wartość projektów rewitalizacyjnych	<b>2 430 000 zł</b>	<b>1 060 000 zł</b>	<b>3 490 000 zł</b>

<b>RAZEM</b>	Podstawowe	Uzupełniające	Razem
Liczba projektów rewitalizacyjnych	<b>34</b>	<b>24</b>	<b>58</b>
Szacunkowa wartość projektów rewitalizacyjnych	<b>92 400 000 zł</b>	<b>15 190 000 zł</b>	<b>107 590 000 zł</b>

SZACUNKOWA WARTOŚĆ PROJEKTÓW REWITALIZACYJNYCH						
Wyszczególnienie	Wartość projektów	Źródła finansowania				
		Gmina Opatów	inne JST	Dofinansowanie		Środki prywatne, w tym granty NGO
				UE	Środki krajowe	
Projekty podstawowe	102 400 000 zł	20 458 500 zł	604 000 zł	73 093 500 zł	1 842 000 zł	6 102 000 zł
Projekty uzupełniające	15 190 000 zł	519 000 zł	195 000 zł	8 153 000 zł	327 001 zł	5 996 000 zł
<b>RAZEM</b>	<b>117 590 000 zł</b>	<b>20 977 500 zł</b>	<b>799 000 zł</b>	<b>81 246 500 zł</b>	<b>2 169 001 zł</b>	<b>12 098 000 zł</b>
<b>%</b>	<b>100%</b>	<b>18%</b>	<b>1%</b>	<b>69%</b>	<b>2%</b>	<b>10%</b>

Jak pokazują powyższe wyliczenia – montaż finansowany w ramach Programu Rewitalizacji jest różnorodny:

- 18% stanowi wkład Gminy Opatów
- 1% innych JST,
- 69% dotacje z UE,
- 2% środki krajowe,
- 10% środki prywatne i granty od różnych organizacji pozarządowych



Program Rewitalizacji Miasta i Gminy Opatów

**10 Indykatywne ramy finansowe w odniesieniu do przedsięwzięć, wraz z indykatywnymi wielkościami środków finansowych z różnych źródeł (także spoza funduszy polityki spójności na lata 2014-2020 - publiczne i prywatne środki krajowe w celu realizacji zasady dodatkowości środków UE**

**Lista projektów podstawowych i uzupełniających – obszar rewitalizacji nr 1 Opatów**

Numer i nazwa projektu	Wartość projektów	Źródła finansowania					Uwagi/ komentarze
		Gmina Opatów	inne JST	Dofinansowanie		Środki prywatne, w tym granty NGO	
				UE	Środki krajowe		
Podsumowanie	85 260 000 zł	15 766 500 zł	604 000 zł	60 885 500 zł	1 662 000 zł	6 042 000 zł	
%	100%	18%	1%	71%	2%	7%	
<b>Obszar rewitalizacji 1 Miasto Opatów - projekty ze sfery społecznej</b>							
Zajęcia pozalekcyjne - wyrównywanie szans edukacyjnych w placówkach oświatowych na terenie Miasta Opatów	800 000 zł	120 000 zł	0 zł	680 000 zł	0 zł	0 zł	Zakłada się 85% dofinansowania w ramach RPO WŚ 2014-2020 Poddziałanie 8.3.2 Wsparcie kształcenia podstawowego w zakresie kompetencji kluczowych, Poddziałanie 8.3.4 Rozwój szkolnictwa ponadpodstawowego w budowaniu kompetencji kluczowych
Aktywizacja społeczno-gospodarcza osób wykluczonych lub zagrożonych wykluczeniem społecznym mieszkających zwłaszcza na obszarach zdegradowanych	320 000 zł	10 000 zł	0 zł	270 000 zł	40 000 zł	0 zł	Zakłada się dofinansowanie w ramach RPO WŚ 2014-2020 Działanie 9.1 Aktywna integracja zwiększająca szanse na zatrudnienie, Poddziałanie 9.2.1 Rozwój wysokiej jakości usług społecznych, Poddziałania 8.5.3 Edukacja formalna i pozaformalna osób dorosłych, częściowo środki Powiatowego Urzędu Pracy w Opatowie, częściowo Gminy Opatów
Wdrażanie programów profilaktycznych i rozwój usług zdrowotnych	300 000 zł	30 000 zł	0 zł	180 000 zł	60 000 zł	30 000 zł	Zakłada się dofinansowanie w ramach RPO WŚ 2014-2020 Poddziałania 8.2.2 Wsparcie profilaktyki zdrowotnej w regionie, częściowo środki z Ministerstwa Zdrowia, środki z LGD Powiatu Opatowskiego, środki prywatne, częściowo środki własne Gminy Opatów
Ożywienie Opatowa poprzez organizację różnego rodzaju imprez i wydarzeń (kulturalnych, sportowych, rekreacyjnych, itp.)	240 000 zł	48 000 zł	24 000 zł	84 000 zł	72 000 zł	12 000 zł	Zakłada się finansowanie przedsięwzięć z różnych źródeł m.in. dofinansowania LGD Powiatu Opatowskiego,, także granty organizacji pozarządowych



Program Rewitalizacji Miasta i Gminy Opatów

Przedsięwzięcia rewitalizacyjne Ośrodka Pomocy Społecznej	2 000 000 zł	120 000 zł	30 000 zł	50 000 zł	20 000 zł	1 780 000 zł	Zakłada się dofinansowanie w ramach RPO WŚ 2014-2020 Działanie 9.1 Aktywna integracja zwiększająca szanse na zatrudnienie, Poddziałanie 9.2.1 Rozwój wysokiej jakości usług społecznych, częściowo środki Powiatowego Urzędu Pracy w Opatowie, częściowo Gminy Opatów, środki PEFRON
<b>Razem sfera społeczna</b>	<b>3 660 000 zł</b>	<b>328 000 zł</b>	<b>54 000 zł</b>	<b>1 264 000 zł</b>	<b>192 000 zł</b>	<b>1 822 000 zł</b>	
<b>Obszar rewitalizacji 1 Miasto Opatów - projekty ze sfery gospodarczej</b>							
Numer i nazwa projektu	Wartość projektów	Gmina Opatów	inne JST	UE	Środki krajowe	Środki prywatne, w tym granty NGO	Uwagi/ komentarze
Zwiększenie potencjału gospodarczego miasta	3 000 000,00 zł	900 000,00 zł		2 100 000,00 zł			Zakłada się częściowe dofinansowanie 85% w ramach RPO WŚ 2014-2020, działanie 6.5 Rewitalizacja obszarów miejskich i wiejskich, działanie 2.2 Tworzenie nowych terenów inwestycyjnych, środki własne gminy Opatów
Powstawanie nowych firm i wspieranie już istniejących	5 000 000,00 zł	-	0 zł	2 500 000 zł	0 zł	2 500 000 zł	Częściowo inwestycje prywatne mieszkańców sołectwa w oparciu m.in. o dotacje ARiMR, LGD Powiatu Opatowskiego, PUP w Opatowie oraz w ramach RPO WŚ 2014-2020 Poddziałanie 9.3.1 Wsparcie sektora ekonomii społecznej.
<b>Razem sfera gospodarcza</b>	<b>8 000 000 zł</b>	<b>900 000 zł</b>	<b>0 zł</b>	<b>4 600 000 zł</b>	<b>0 zł</b>	<b>2 500 000 zł</b>	
<b>Obszar rewitalizacji 1 Miasto Opatów - projekty ze sfery środowiskowej</b>							
Numer i nazwa projektu	Wartość projektów	Gmina Opatów	inne JST	UE	Środki krajowe	Środki prywatne, w tym granty NGO	Uwagi/ komentarze
Wdrażanie Programu usuwania azbestu i wyrobów zawierających azbest z obszaru rewitalizacji	200 000 zł	30 000 zł	0 zł	170 000 zł	0 zł	0 zł	Zakłada się częściowy wkład Gminy Opatów, częściowo dofinansowanie z Wojewódzkiego Funduszu Ochrony Środowiska i Gospodarki Wodnej w Kielcach (85%)
<b>Razem sfera środowiskowa</b>	<b>200 000 zł</b>	<b>30 000 zł</b>	<b>0 zł</b>	<b>170 000 zł</b>	<b>0 zł</b>	<b>0 zł</b>	
<b>Obszar rewitalizacji 1 Miasto Opatów - projekty ze sfery funkcjonalno-przestrzennej</b>							
Numer i nazwa projektu	Wartość projektów	Gmina Opatów	inne JST	UE	Środki krajowe	Środki prywatne, w tym granty NGO	Uwagi/ komentarze
Poprawa estetyki i funkcjonalności przestrzeni publicznej na terenie miasta	3 000 000 zł	450 000 zł	0 zł	2 550 000 zł	0 zł	0 zł	Zakłada się dofinansowanie części inwestycji z PROW 2014-2020 (63,63% dofinansowania), 85% dofinansowania w ramach RPO WŚ 2014-2020 działanie 6.5 Rewitalizacja obszarów miejskich i wiejskich



Program Rewitalizacji Miasta i Gminy Opatów

Modernizacja infrastruktury sportowej na terenie Miasta Opatów	3 000 000 zł	500 000 zł	300 000 zł	2 000 000 zł	200 000 zł	0 zł	Zakłada się częściowo dofinansowanie w ramach RPO WŚ 2014-2020 działanie 6.5 Rewitalizacja obszarów miejskich i wiejskich, częściowo 7.4 Rozwój infrastruktury edukacyjnej i szkoleniowej, częściowo środki własne Gminy Opatów
Podnoszenie efektywności kształcenia w placówkach oświatowych Powiatu Opatowskiego	4 000 000 zł	2 000 000 zł	0 zł	2 000 000 zł	0 zł	0 zł	Zakłada się częściowo dofinansowanie w ramach RPO WŚ 2014-2020 działanie 6.5 Rewitalizacja obszarów miejskich i wiejskich, częściowo 7.4 Rozwój infrastruktury edukacyjnej i szkoleniowej, częściowo środki własne Gminy Opatów
Zwiększenie potencjału turystycznego Opatowa	2 000 000 zł	400 000 zł	0 zł	1 600 000 zł	0 zł	0 zł	Zakłada się częściowo dofinansowanie w ramach RPO WŚ 2014-2020 działanie 6.5 Rewitalizacja obszarów miejskich i wiejskich, częściowo środki własne Gminy Opatów
Poprawa infrastruktury drogowej i bezpieczeństwa na obszarze rewitalizacji	5 000 000 zł	1 068 500 zł	250 000 zł	3 181 500 zł	500 000 zł	0 zł	Zakłada się dofinansowanie części inwestycji z PROW 2014-2020 (63,63% dofinansowania), częściowo w ramach "Programu Rozwoju Gminnej i Powiatowej Infrastruktury Drogowej 2016-2019", częściowo w ramach RPO WŚ 2014-2020 działanie 6.5 Rewitalizacja obszarów miejskich i wiejskich
Poprawa gospodarki wodno-ściekowej na obszarze rewitalizacji	18 000 000 zł	7 200 000 zł	0 zł	10 800 000 zł	0 zł	0 zł	Zakłada się częściowe dofinansowanie 85% w ramach RPO WŚ 2014-2020, działanie 6.5 Rewitalizacja obszarów miejskich i wiejskich, działanie 4.3 Gospodarka wodno – ściekowa, PROW 2014-2020 Podstawowe usługi i odnowa wsi na obszarach wiejskich (63,63% dofinansowania)
Zachowanie dziedzictwa kulturowego Kolegiaty Opatowskiej – perły Ziemi Świętokrzyskiej	7 000 000 zł	0 zł	0 zł	5 600 000 zł	350 000 zł	1 050 000 zł	Zakłada się częściowe dofinansowanie 80% w ramach RPO WŚ 2014-2020, działanie 4.4 Zachowanie dziedzictwa kulturowego i naturalnego, 5% środki budżetu państwa, pozostała kwota środki własne parafii
Renowacja Klasztoru OO Bernardynów wraz z najbliższą przestrzenią	1 000 000 zł	0 zł	0 zł	800 000 zł	50 000 zł	150 000 zł	Zakłada się częściowe dofinansowanie 80% w ramach RPO WŚ 2014-2020, działanie 4.4 Zachowanie dziedzictwa kulturowego i naturalnego, 5% środki budżetu państwa, pozostała kwota środki własne



Program Rewitalizacji Miasta i Gminy Opatów

Rozszerzenie oferty kulturalnej na terenie Gminy Opatów i powiatu opatowskiego poprzez przebudowę i wyposażenie Opatowskiego Ośrodka Kultury w Opatowie oraz adaptację i wyposażenie części pomieszczeń na cele Powiatowej i Miejsko – Gminnej Biblioteki Publicznej w Opatowie	1 400 000 zł	210 000 zł	0 zł	1 120 000 zł	70 000 zł	0 zł	Zakłada się częściowe dofinansowanie 80% w ramach RPO WŚ 2014-2020, działanie 4.4 Zachowanie dziedzictwa kulturowego i naturalnego, 5% środki budżetu państwa, pozostała kwota środki własne Gminy Opatów
<b>Razem sfera funkcjonalno-przestrzenna</b>	<b>44 400 000 zł</b>	<b>11 828 500 zł</b>	<b>550 000 zł</b>	<b>29 651 500 zł</b>	<b>1 170 000 zł</b>	<b>1 200 000 zł</b>	
<b>Obszar rewitalizacji 1 Miasto Opatów - projekty ze sfery technicznej</b>							
Numer i nazwa projektu	Wartość projektów	Gmina Opatów	inne JST	UE	Środki krajowe	Środki prywatne, w tym granty NGO	Uwagi/ komentarze
Termomodernizacja obiektów użyteczności publicznej i budynków wielorodzinnych	20 000 000 zł	1 700 000 zł	0 zł	18 300 000 zł	0 zł	0 zł	Zakłada się częściowe dofinansowanie z Wojewódzkiego Funduszu Ochrony Środowiska i Gospodarki Wodnej w Kielcach lub w ramach RPO WŚ 2014-2020 tzw. działanie 3.3 Poprawa efektywności energetycznej z wykorzystaniem odnawialnych źródeł energii w budynkach użyteczności publicznej, częściowo w ramach działania 6.5 RPO WŚ Rewitalizacja obszarów miejskich i wiejskich
Poprawa stanu technicznego budynków socjalnych i komunalnych na terenie Miasta Opatów	3 000 000 zł	450 000 zł	0 zł	2 250 000 zł	0 zł	0 zł	Zakłada się 75% dofinansowania w ramach RPO WŚ 2014-2020, działanie 7.3 Infrastruktura zdrowotna i społeczna, częściowo wkład własny gminy Opatów
Utworzenie Ośrodka Medycyny Środowiskowo – Rodzinnej w Powiecie Opatowskim	3 000 000 zł	80 000 zł	0 zł	2 250 000 zł	150 000 zł	520 000 zł	Zakłada się 75% dofinansowania w ramach RPO WŚ 2014-2020, działanie 7.3 Infrastruktura zdrowotna i społeczna, częściowo wkład własny gminy Opatów
Adaptacja budynku i doposażenie Muzeum Geodezji i Kartografii w Opatowie	3 000 000 zł	450 000 zł	-	2 400 000 zł	150 000 zł	-	Zakłada się częściowe dofinansowanie 80% w ramach RPO WŚ 2014-2020, działanie 4.4 Zachowanie dziedzictwa kulturowego i naturalnego, 5% środki budżetu państwa, częściowo działanie 6.5 Rewitalizacja obszarów miejskich i wiejskich
<b>Razem sfera techniczna</b>	<b>29 000 000 zł</b>	<b>2 680 000 zł</b>	<b>0 zł</b>	<b>25 200 000 zł</b>	<b>300 000 zł</b>	<b>520 000 zł</b>	

**Lista projektów uzupełniających - obszar rewitalizacji 1 Miasto Opatów**

Numer i nazwa projektu	Wartość projektów	Źródła finansowania			Uwagi/ komentarze
		Gmina	inne JST	Dofinansowanie	
				Środki prywatne,	



Program Rewitalizacji Miasta i Gminy Opatów

		Opatów		UE	Środki krajowe	w tym granty NGO	
Podsumowanie	12 520 000 zł	271 000 zł	95 000 zł	6 694 000 zł	254 000 zł	5 206 000 zł	
%	100%	2%	1%	53%	2%	42%	
<b>Obszar rewitalizacji 1 Miasto Opatów - projekty uzupełniające ze sfery społecznej</b>							
Wspieranie organizacji pozarządowych	400 000 zł	20 000 zł	30 000 zł	200 000 zł	130 000 zł	20 000 zł	Zakłada się częściowy wkład Gminy Opatów, częściowo granty np. Polsko-Amerykańskiej Fundacji Wolności, Fundacji Batorego oraz RPO WŚ 2014-2020 Poddziałanie 8.4.2 Podnoszenie umiejętności lub kwalifikacji osób dorosłych w obszarze ICT i języków obcych poprzez realizację oddolnych Inicjatyw edukacyjnych, Poddziałanie 8.5.3 Edukacja formalna i pozaformalna osób dorosłych
Szkolenia dla administracji publicznej, organizacji pozarządowych, przedsiębiorstw i rolników	80 000 zł	10 000 zł	10 000 zł	24 000 zł	20 000 zł	16 000 zł	Zakłada się częściowe dofinansowanie w ramach RPO WŚ 2014-2020 Poddziałanie 8.5.3 Edukacja formalna i pozaformalna osób dorosłych, szkolenia ARiMR, Urzędu Marszałkowskiego dla firm
Rozwijanie zainteresowań dzieci i młodzieży	400 000 zł	75 000 zł	25 000 zł	200 000 zł	50 000 zł	50 000 zł	Zakłada się częściowe dofinansowania w ramach RPO WŚ 2014-2020 Poddziałanie 9.2.1 Rozwój wysokiej jakości usług społecznych oraz Poddziałania 8.5.3 Edukacja formalna i pozaformalna osób dorosłych, częściowo zadanie realizowane z budżetu Gminy Opatów, powiatu opatowskiego, środków krajowych, Fundacji Wspomagania Wsi, Polsko-Amerykańskiej Fundacji Wolności
<b>Razem sfera społeczna</b>	<b>880 000 zł</b>	<b>105 000 zł</b>	<b>65 000 zł</b>	<b>424 000 zł</b>	<b>200 000 zł</b>	<b>86 000 zł</b>	
<b>Obszar rewitalizacji 1 Miasto Opatów - projekty uzupełniające ze sfery gospodarczej</b>							
Numer i nazwa projektu	Wartość projektów	Gmina Opatów	inne JST	UE	Środki krajowe	Środki prywatne, w tym granty NGO	Uwagi/ komentarze
Wsparcie inwestycyjne MŚP	10 000 000 zł	0 zł	0 zł	5 000 000 zł	0 zł	5 000 000 zł	Zakłada się częściowo finansowanie zadań przewidzianych w tym projekcie rewitalizacyjnym w ramach RPO WŚ 2014-2020, działanie 2.5 Wsparcie inwestycyjne sektora MŚP, dotacje ARiMR, LGD Powiatu Opatowskiego
<b>Razem sfera gospodarcza</b>	<b>10 000 000 zł</b>	<b>0 zł</b>	<b>0 zł</b>	<b>5 000 000 zł</b>	<b>0 zł</b>	<b>5 000 000 zł</b>	
<b>Obszar rewitalizacji 1 Miasto Opatów - projekty uzupełniające ze sfery środowiskowej</b>							
Numer i nazwa projektu	Wartość projektów	Gmina Opatów	inne JST	UE	Środki krajowe	Środki prywatne, w tym granty	Uwagi/ komentarze



Program Rewitalizacji Miasta i Gminy Opatów

							NGO
Projekty parasolowe dla mieszkańców (OZE i EWE w budynkach prywatnych)	400 000 zł	40 000 zł	-	280 000 zł		80 000 zł	Zakłada się częściowy wkład mieszkańców obszaru rewitalizacji, częściowo dofinansowanie z Wojewódzkiego Funduszu Ochrony Środowiska i Gospodarki Wodnej w Kielcach lub w ramach RPO WŚ 2014-2020 tzw. projekty parasolowe działanie 3.3 Poprawa efektywności energetycznej z wykorzystaniem odnawialnych źródeł energii w sektorze publicznym i mieszkaniowym lub Działanie 3.1 Wytwarzanie i dystrybucja energii pochodzącej ze źródeł odnawialnych
Edukacja ekologiczna	40 000 zł	6 000 zł			34 000 zł		Zakłada się częściowy wkład Gminy Opatów, częściowo dofinansowanie z Wojewódzkiego Funduszu Ochrony Środowiska i Gospodarki Wodnej w Kielcach
<b>Razem sfera środowiskowa</b>	<b>440 000 zł</b>	<b>46 000 zł</b>	<b>0 zł</b>	<b>280 000 zł</b>	<b>34 000 zł</b>	<b>80 000 zł</b>	
<b>Obszar rewitalizacji 1 Miasto Opatów - projekty uzupełniające ze sfery funkcjonalno-przestrzennej</b>							
Numer i nazwa projektu	Wartość projektów	Gmina Opatów	inne JST	UE	Środki krajowe	Środki prywatne, w tym granty NGO	Uwagi/ komentarze
Modernizacja oświetlenia ulicznego	1 000 000 zł	40 000 zł	-	940 000 zł	-	20 000 zł	Zakłada się dofinansowanie 85% w ramach RPO WŚ 2014-2020 Działanie 3.1 Wytwarzanie i dystrybucja energii pochodzącej ze źródeł odnawialnych, częściowo inwestycje PGE
<b>Razem sfera funkcjonalno-przestrzenna</b>	<b>1 000 000 zł</b>	<b>40 000 zł</b>	<b>0 zł</b>	<b>940 000 zł</b>	<b>0 zł</b>	<b>20 000 zł</b>	
<b>Obszar rewitalizacji 1 Miasto Opatów - projekty uzupełniające ze sfery technicznej</b>							
Numer i nazwa projektu	Wartość projektów	Gmina Opatów	inne JST	UE	Środki krajowe	Środki prywatne, w tym granty NGO	Uwagi/ komentarze
Dostosowanie infrastruktury budynków użyteczności publicznej do potrzeb osób niepełnosprawnych	200 000 zł	80 000 zł	30 000 zł	50 000 zł	20 000 zł	20 000 zł	Zakłada się częściowo dofinansowanie w ramach RPO WŚ 2014-2020 działanie 6.5 Rewitalizacja obszarów miejskich i wiejskich, częściowo 7.4 Rozwój infrastruktury edukacyjnej i szkoleniowej, częściowo środki własne Gminy Opatów, Powiatu Opatowskiego, PFRON, itp.
<b>Razem sfera gospodarcza</b>	<b>200 000 zł</b>	<b>80 000 zł</b>	<b>30 000 zł</b>	<b>50 000 zł</b>	<b>20 000 zł</b>	<b>20 000 zł</b>	





Program Rewitalizacji Miasta i Gminy Opatów

SZACUNKOWA WARTOŚĆ PROJEKTÓW REWITALIZACYJNYCH OBSZAR 1 Miasto Opatów						
Wyszczególnienie	Wartość projektów	Źródła finansowania				
		Gmina Opatów	inne JST	Dofinansowanie		Środki prywatne, w tym granty NGO
				UE	Środki krajowe	
Projekty podstawowe	85 260 000 zł	15 766 500 zł	604 000 zł	60 885 500 zł	1 662 000 zł	6 042 000 zł
Projekty uzupełniające	12 520 000 zł	271 000 zł	95 000 zł	6 694 000 zł	254 000 zł	5 206 000 zł
<b>RAZEM</b>	<b>97 780 000 zł</b>	<b>16 037 500 zł</b>	<b>699 000 zł</b>	<b>67 579 500 zł</b>	<b>1 916 000 zł</b>	<b>11 248 000 zł</b>
%	100%	16%	1%	69%	2%	12%

**Lista projektów podstawowych i uzupełniających – obszar rewitalizacji nr 2 Brzezie**

Numer i nazwa projektu	Wartość projektów	Źródła finansowania					Uwagi/ komentarze
		Gmina Opatów	inne JST	Dofinansowanie		Środki prywatne, w tym granty NGO	
				UE	Środki krajowe		
Podsumowanie	14 710 000 zł	4 126 500 zł	0 zł	10 543 500 zł	40 000 zł	0 zł	
%	100%	28%	0%	72%	0%	0%	
<b>Obszar rewitalizacji 2 Sołectwo Brzezie - projekty ze sfery społecznej</b>							
Aktywizacja społeczno-gospodarcza osób wykluczonych lub zagrożonych wykluczeniem społecznym mieszkających na terenie sołectwa Brzezie	80 000 zł	12 000 zł	0 zł	68 000 zł	0 zł	0 zł	Zakłada się dofinansowanie w ramach RPO WŚ 2014-2020 Działanie 9.1 Aktywna integracja zwiększająca szanse na zatrudnienie, Poddziałanie 9.2.1 Rozwój wysokiej jakości usług społecznych, Poddziałania 8.5.3 Edukacja formalna i pozaformalna osób dorosłych, częściowo środki Powiatowego Urzędu Pracy w Opatowie, częściowo Gminy Opatów
Działalność Zakładu Opiekuńczo-Leczniczego w Brzeziu	6 000 000 zł	1 500 000 zł	0 zł	4 460 000 zł	40 000 zł	0 zł	Zakłada się dofinansowanie w ramach RPO WŚ 2014-2020 Poddziałania 8.2.2 Wsparcie profilaktyki zdrowotnej w regionie, częściowo środki z Ministerstwa Zdrowia, środki z LGD Powiatu Opatowskiego, środki prywatne, częściowo środki własne Gminy Opatów
<b>Razem sfera społeczna</b>	<b>6 080 000 zł</b>	<b>1 512 000 zł</b>	<b>0 zł</b>	<b>4 528 000 zł</b>	<b>40 000 zł</b>	<b>0 zł</b>	
<b>Obszar rewitalizacji 2 Sołectwo Brzezie - projekty ze sfery gospodarczej</b>							
Numer i nazwa projektu	Wartość projektów	Gmina	inne JST	UE	Środki	Środki prywatne,	Uwagi/ komentarze



Program Rewitalizacji Miasta i Gminy Opatów

		Opatów			krajowe	w tym granty NGO	
Powstawanie nowych firm i wspieranie już istniejących	200 000,00 zł	60 000,00 zł		140 000,00 zł			Częściowo inwestycje prywatne mieszkańców sołectwa w oparciu m.in. o dotacje ARIiMR, LGD Powiatu Opatowskiego, PUP w Opatowie oraz w ramach RPO WŚ 2014-2020 Poddziałanie 9.3.1 Wsparcie sektora ekonomii społecznej.
<b>Razem sfera gospodarcza</b>	<b>200 000 zł</b>	<b>60 000 zł</b>	<b>0 zł</b>	<b>140 000 zł</b>	<b>0 zł</b>	<b>0 zł</b>	
<b>Obszar rewitalizacji 2 Sołectwo Brzezcie - projekty ze sfery środowiskowej</b>							
Numer i nazwa projektu	Wartość projektów	Gmina Opatów	inne JST	UE	Środki krajowe	Środki prywatne, w tym granty NGO	Uwagi/ komentarze
Wdrażanie Programu usuwania azbestu i wyrobów zawierających azbest z terenu sołectwa Brzezcie	30 000 zł	4 500 zł	0 zł	25 500 zł	0 zł	0 zł	Zakłada się częściowy wkład Gminy Opatów, częściowo dofinansowanie z Wojewódzkiego Funduszu Ochrony Środowiska i Gospodarki Wodnej w Kielcach (85%)
<b>Razem sfera środowiskowa</b>	<b>30 000 zł</b>	<b>4 500 zł</b>	<b>0 zł</b>	<b>25 500 zł</b>	<b>0 zł</b>	<b>0 zł</b>	
<b>Obszar rewitalizacji 2 Sołectwo Brzezcie - projekty ze sfery funkcjonalno-przestrzennej</b>							
Numer i nazwa projektu	Wartość projektów	Gmina Opatów	inne JST	UE	Środki krajowe	Środki prywatne, w tym granty NGO	Uwagi/ komentarze
Budowa kanalizacji na terenie sołectwa Brzezcie	3 000 000 zł	1 200 000 zł	0 zł	1 800 000 zł	0 zł	0 zł	Zakłada się częściowe dofinansowanie 85% w ramach RPO WŚ 2014-2020, działanie 6.5 Rewitalizacja obszarów miejskich i wiejskich, działanie 4.3 Gospodarka wodno – ściekowa, PROW 2014-2020 Podstawowe usługi i odnowa wsi na obszarach wiejskich (63,63% dofinansowania)
<b>Razem sfera funkcjonalno-przestrzenna</b>	<b>3 000 000 zł</b>	<b>1 200 000 zł</b>	<b>0 zł</b>	<b>1 800 000 zł</b>	<b>0 zł</b>	<b>0 zł</b>	
<b>Obszar rewitalizacji 2 Sołectwo Brzezcie- projekty ze sfery technicznej</b>							
Numer i nazwa projektu	Wartość projektów	Gmina Opatów	inne JST	UE	Środki krajowe	Środki prywatne, w tym granty NGO	Uwagi/ komentarze
Przebudowa, rozbudowa i wyposażenie nieruchomości zabudowanej w Brzezciu w celu utworzenia Zakładu Opiekuńczo-Leczniczego	5 400 000 zł	1 350 000 zł	0 zł	4 050 000 zł	0 zł	0 zł	Zakłada się 75% dofinansowania w ramach RPO WŚ 2014-2020, działanie 7.3 Infrastruktura zdrowotna i społeczna, częściowo wkład własny gminy Opatów



Program Rewitalizacji Miasta i Gminy Opatów

Razem sfera techniczna	5 400 000 zł	1 350 000 zł	0 zł	4 050 000 zł	0 zł	0 zł
------------------------	--------------	--------------	------	--------------	------	------

**Lista projektów uzupełniających - obszar rewitalizacji 2 Sołectwo Brzezie**

Numer i nazwa projektu	Wartość projektów	Źródła finansowania					Uwagi/ komentarze
		Gmina Opatów	inne JST	Dofinansowanie		Środki prywatne, w tym granty NGO	
				UE	Środki krajowe		
Podsumowanie	1 610 000 zł	169 000 zł	70 000 zł	937 000 zł	17 000 zł	417 000 zł	
%	100%	10%	4%	58%	1%	26%	

**Obszar rewitalizacji 2 Sołectwo Brzezie - projekty uzupełniające ze sfery społecznej**

Wspieranie organizacji pozarządowych	80 000 zł	20 000 zł	30 000 zł	40 000 zł	-30 000 zł	20 000 zł	Zakłada się częściowy wkład Gminy Opatów, częściowo granty np. Polsko-Amerykańskiej Fundacji Wolności, Fundacji Batorego oraz RPO WŚ 2014-2020 Poddziałanie 8.4.2 Podnoszenie umiejętności lub kwalifikacji osób dorosłych w obszarze ICT i języków obcych poprzez realizację oddolnych Inicjatyw edukacyjnych, Poddziałanie 8.5.3 Edukacja formalna i pozaformalna osób dorosłych
Szkolenia dla organizacji pozarządowych, przedsiębiorstw i rolników	20 000 zł	5 000 zł	5 000 zł	5 000 zł	5 000 zł	0 zł	Zakłada się częściowe dofinansowanie w ramach RPO WŚ 2014-2020 Poddziałanie 8.5.3 Edukacja formalna i pozaformalna osób dorosłych, szkolenia ARiMR, Urzędu Marszałkowskiego dla firm
Rozwijanie zainteresowań dzieci i młodzieży	80 000 zł	5 000 zł	5 000 zł	65 000 zł	5 000 zł	0 zł	Zakłada się częściowe dofinansowania w ramach RPO WŚ 2014-2020 Poddziałanie 9.2.1 Rozwój wysokiej jakości usług społecznych oraz Poddziałania 8.5.3 Edukacja formalna i pozaformalna osób dorosłych, częściowo zadanie realizowane z budżetu Gminy Opatów, powiatu opatowskiego, środków krajowych, Fundacji Wspomagania Wsi, Polsko-Amerykańskiej Fundacji Wolności
<b>Razem sfera społeczna</b>	<b>180 000 zł</b>	<b>30 000 zł</b>	<b>40 000 zł</b>	<b>110 000 zł</b>	<b>-20 000 zł</b>	<b>20 000 zł</b>	

**Obszar rewitalizacji 2 Sołectwo Brzezie - projekty uzupełniające ze sfery gospodarczej**

Numer i nazwa projektu	Wartość projektów	Gmina Opatów	inne JST	UE	Środki krajowe	Środki prywatne, w tym granty NGO	Uwagi/ komentarze
------------------------	-------------------	--------------	----------	----	----------------	-----------------------------------	-------------------



Program Rewitalizacji Miasta i Gminy Opatów

Wsparcie inwestycyjne MŚP	500 000 zł	0 zł	0 zł	250 000 zł	0 zł	250 000 zł	Zakłada się częściowo finansowanie zadań przewidzianych w tym projekcie rewitalizacyjnym w ramach RPO WŚ 2014-2020, działanie 2.5 Wsparcie inwestycyjne sektora MŚP, dotacje ARIMR, LGD Powiatu Opatowskiego
Powstawanie i rozwój gospodarstw agroturystycznych	150 000 zł			75 000 zł		75 000 zł	Zakłada się częściowo finansowanie zadań przewidzianych w tym projekcie rewitalizacyjnym w ramach dotacji ARIMR, LGD Powiatu Opatowskiego
<b>Razem sfera gospodarcza</b>	<b>650 000 zł</b>	<b>0 zł</b>	<b>0 zł</b>	<b>325 000 zł</b>	<b>0 zł</b>	<b>325 000 zł</b>	
<b>Obszar rewitalizacji 2 Sołectwo Brzezcie - projekty uzupełniające ze sfery środowiskowej</b>							
Numer i nazwa projektu	Wartość projektów	Gmina Opatów	inne JST	UE	Środki krajowe	Środki prywatne, w tym granty NGO	Uwagi/ komentarze
Projekty parasolowe dla mieszkańców (OZE i EWE w budynkach prywatnych)	160 000 zł	16 000 zł	-	112 000 zł		32 000 zł	Zakłada się częściowy wkład mieszkańców obszaru rewitalizacji, częściowo dofinansowanie z Wojewódzkiego Funduszu Ochrony Środowiska i Gospodarki Wodnej w Kielcach lub w ramach RPO WŚ 2014-2020 tzw. projekty parasolowe działanie 3.3 Poprawa efektywności energetycznej z wykorzystaniem odnawialnych źródeł energii w sektorze publicznym i mieszkaniowym lub Działanie 3.1 Wytwarzanie i dystrybucja energii pochodzącej ze źródeł odnawialnych
Edukacja ekologiczna	20 000 zł	3 000 zł			17 000 zł		Zakłada się częściowy wkład Gminy Opatów, częściowo dofinansowanie z Wojewódzkiego Funduszu Ochrony Środowiska i Gospodarki Wodnej w Kielcach
<b>Razem sfera środowiskowa</b>	<b>180 000 zł</b>	<b>19 000 zł</b>	<b>0 zł</b>	<b>112 000 zł</b>	<b>17 000 zł</b>	<b>32 000 zł</b>	
<b>Obszar rewitalizacji 2 Sołectwo Brzezcie- projekty uzupełniające ze sfery funkcjonalno-przestrzennej</b>							
Numer i nazwa projektu	Wartość projektów	Gmina Opatów	inne JST	UE	Środki krajowe	Środki prywatne, w tym granty NGO	Uwagi/ komentarze
Modernizacja oświetlenia ulicznego	100 000 zł	40 000 zł	-	40 000 zł	-	20 000 zł	Zakłada się dofinansowanie 85% w ramach RPO WŚ 2014-2020 Działanie 3.1 Wytwarzanie i dystrybucja energii pochodzącej ze źródeł odnawialnych, częściowo inwestycje PGE



Program Rewitalizacji Miasta i Gminy Opatów

Razem sfera funkcjonalno-przestrzenna	100 000 zł	40 000 zł	0 zł	40 000 zł	0 zł	20 000 zł	
<b>Obszar rewitalizacji 2 Sołectwo Brzezie - projekty uzupełniające ze sfery technicznej</b>							
Numer i nazwa projektu	Wartość projektów	Gmina Opatów	inne JST	UE	Środki krajowe	Środki prywatne, w tym granty NGO	Uwagi/ komentarze
Adaptacja remizy OSP na świetlicę wiejską	500 000 zł	80 000 zł	30 000 zł	350 000 zł	20 000 zł	20 000 zł	Zakłada się częściowe dofinansowanie 80% w ramach RPO WŚ 2014-2020, działanie 4.4 Zachowanie dziedzictwa kulturowego i naturalnego, 5% środki budżetu państwa, pozostała kwota środki własne Gminy Opatów
<b>Razem sfera gospodarcza</b>	<b>500 000 zł</b>	<b>80 000 zł</b>	<b>30 000 zł</b>	<b>350 000 zł</b>	<b>20 000 zł</b>	<b>20 000 zł</b>	

<b>SZACUNKOWA WARTOŚĆ PROJEKTÓW REWITALIZACYJNYCH OBSZAR 2 Sołectwo Brzezie</b>						
Wyszczególnienie	Wartość projektów	Źródła finansowania				
		Gmina Opatów	inne JST	Dofinansowanie		Środki prywatne, w tym granty NGO
				UE	Środki krajowe	
Projekty podstawowe	14 710 000 zł	4 126 500 zł	0 zł	10 543 500 zł	40 000 zł	0 zł
Projekty uzupełniające	1 610 000 zł	169 000 zł	70 000 zł	937 000 zł	17 000 zł	417 000 zł
<b>RAZEM</b>	<b>16 320 000 zł</b>	<b>4 295 500 zł</b>	<b>70 000 zł</b>	<b>11 480 500 zł</b>	<b>57 000 zł</b>	<b>417 000 zł</b>
%	100%	26%	0%	70%	0%	3%

**Lista projektów podstawowych i uzupełniających – obszar rewitalizacji nr 3 Podole**

Numer i nazwa projektu	Wartość projektów	Źródła finansowania					Uwagi/ komentarze
		Gmina Opatów	inne JST	Dofinansowanie		Środki prywatne, w tym granty NGO	
				UE	Środki krajowe		
Podsumowanie	2 430 000 zł	565 500 zł	0 zł	1 664 500 zł	140 000 zł	60 000 zł	
%	100%	23%	0%	68%	6%	2%	
<b>Obszar rewitalizacji 3 Sołectwo Podole - projekty ze sfery społecznej</b>							



Program Rewitalizacji Miasta i Gminy Opatów

Aktywizacja społeczno-gospodarcza osób wykluczonych lub zagrożonych wykluczeniem społecznym mieszkających na terenie sołectwa Podole	40 000 zł	6 000 zł	0 zł	34 000 zł	0 zł	0 zł	Zakłada się dofinansowanie w ramach RPO WŚ 2014-2020 Działanie 9.1 Aktywna integracja zwiększająca szanse na zatrudnienie, Poddziałanie 9.2.1 Rozwój wysokiej jakości usług społecznych, Poddziałania 8.5.3 Edukacja formalna i pozaformalna osób dorosłych, częściowo środki Powiatowego Urzędu Pracy w Opatowie, częściowo Gminy Opatów
Rozwój działalności świetlicowej na terenie sołectwa Podole	210 000 zł	10 000 zł	0 zł	160 000 zł	40 000 zł	0 zł	Zakłada się częściowe dofinansowania w ramach RPO WŚ 2014-2020 Poddziałanie 9.2.1 Rozwój wysokiej jakości usług społecznych oraz Poddziałania 8.5.3 Edukacja formalna i pozaformalna osób dorosłych, częściowo zadanie realizowane z budżetu Gminy Opatów, powiatu opatowskiego, środków krajowych, Fundacji Wspomagania Wsi, Polsko-Amerykańskiej Fundacji Wolności
<b>Razem sfera społeczna</b>	<b>250 000 zł</b>	<b>16 000 zł</b>	<b>0 zł</b>	<b>194 000 zł</b>	<b>40 000 zł</b>	<b>0 zł</b>	
<b>Obszar rewitalizacji 3 Sołectwo Podole - projekty ze sfery gospodarczej</b>							
Numer i nazwa projektu	Wartość projektów	Gmina Opatów	inne JST	UE	Środki krajowe	Środki prywatne, w tym granty NGO	Uwagi/ komentarze
Powstawanie nowych firm na terenie sołectwa Podole	150 000,00 zł	45 000,00 zł		105 000,00 zł			Częściowo inwestycje prywatne mieszkańców sołectwa w oparciu m.in. o dotacje ARiMR, LGD Powiatu Opatowskiego, PUP w Opatowie oraz w ramach RPO WŚ 2014-2020 Poddziałanie 9.3.1 Wsparcie sektora ekonomii społecznej.
<b>Razem sfera gospodarcza</b>	<b>150 000 zł</b>	<b>45 000 zł</b>	<b>0 zł</b>	<b>105 000 zł</b>	<b>0 zł</b>	<b>0 zł</b>	
<b>Obszar rewitalizacji 3 Sołectwo Podole - projekty ze sfery środowiskowej</b>							
Numer i nazwa projektu	Wartość projektów	Gmina Opatów	inne JST	UE	Środki krajowe	Środki prywatne, w tym granty NGO	Uwagi/ komentarze
Wdrażanie Programu usuwania azbestu i wyrobów zawierających azbest z terenu sołectwa Podole	30 000 zł	4 500 zł	0 zł	25 500 zł	0 zł	0 zł	Zakłada się częściowy wkład Gminy Opatów, częściowo dofinansowanie z Wojewódzkiego Funduszu Ochrony Środowiska i Gospodarki Wodnej w Kielcach (85%)
<b>Razem sfera środowiskowa</b>	<b>30 000 zł</b>	<b>4 500 zł</b>	<b>0 zł</b>	<b>25 500 zł</b>	<b>0 zł</b>	<b>0 zł</b>	
<b>Obszar rewitalizacji 3 Sołectwo Podole - projekty ze sfery funkcjonalno-przestrzennej</b>							



Program Rewitalizacji Miasta i Gminy Opatów

Numer i nazwa projektu	Wartość projektów	Gmina Opatów	inne JST	UE	Środki krajowe	Środki prywatne, w tym granty NGO	Uwagi/ komentarze
Zagospodarowanie centrum wsi Podole	200 000 zł	30 000 zł	0 zł	170 000 zł	0 zł	0 zł	Zakłada się dofinansowanie części inwestycji z PROW 2014-2020 (63,63% dofinansowania), częściowo dofinansowanie w ramach dotacji LGD Powiatu opatowskiego, środki własne gminy.
Uporządkowanie gospodarki ściekowej na terenie sołectwa Podole	500 000 zł	250 000 zł	0 zł	250 000 zł	0 zł	0 zł	Zakłada się częściowe dofinansowanie 85% w ramach RPO WŚ 2014-2020, działanie 6.5 Rewitalizacja obszarów miejskich i wiejskich, działanie 4.3 Gospodarka wodno – ściekowa, PROW 2014-2020 Podstawowe usługi i odnowa wsi na obszarach wiejskich (63,63% dofinansowania)
Poprawa bezpieczeństwa na terenie sołectwa Podole	400 000 zł	120 000 zł	0 zł	200 000 zł	80 000 zł	0 zł	Zakłada się dofinansowanie części inwestycji z PROW 2014-2020 (63,63% dofinansowania), częściowo w ramach "Programu Rozwoju Gminnej i Powiatowej Infrastruktury Drogowej 2016-2019", częściowo środki własne gminy
Utworzenie trasy spacerowej od centrum wsi (remiza/stawy) do Lipowej	200 000 zł	40 000 zł	0 zł	160 000 zł	0 zł	0 zł	Zakłada się dofinansowanie części inwestycji z PROW 2014-2020 (63,63% dofinansowania), częściowo dofinansowanie w ramach dotacji LGD Powiatu opatowskiego, środki własne gminy.
<b>Razem sfera funkcjonalno-przestrzenna</b>	<b>1 300 000 zł</b>	<b>440 000 zł</b>	<b>0 zł</b>	<b>780 000 zł</b>	<b>80 000 zł</b>	<b>0 zł</b>	
<b>Obszar rewitalizacji 3 Sołectwo Podole - projekty ze sfery technicznej</b>							
Numer i nazwa projektu	Wartość projektów	Gmina Opatów	inne JST	UE	Środki krajowe	Środki prywatne, w tym granty NGO	Uwagi/ komentarze
Modernizacja połączona z głęboką termomodernizacją budynku pełniącego funkcję: remizy OSP/świetlicy wiejskiej	300 000 zł	60 000 zł	0 zł	240 000 zł	0 zł	0 zł	Zakłada się częściowe dofinansowanie z Wojewódzkiego Funduszu Ochrony Środowiska i Gospodarki Wodnej w Kielcach lub w ramach RPO WŚ 2014-2020 tzw. działanie 3.3 Poprawa efektywności energetycznej z wykorzystaniem odnawialnych źródeł energii w budynkach użyteczności publicznej.



Program Rewitalizacji Miasta i Gminy Opatów

Prace rewitalizacyjne przy Kościele Św. Idziego w Podolu	400 000 zł	0 zł	0 zł	320 000 zł	20 000 zł	60 000 zł	Zakłada się częściowe dofinansowanie 80% w ramach RPO WŚ 2014-2020, działanie 4.4 Zachowanie dziedzictwa kulturowego i naturalnego, 5% środki budżetu państwa, częściowo środki własne
<b>Razem sfera techniczna</b>	<b>700 000 zł</b>	<b>60 000 zł</b>	<b>0 zł</b>	<b>560 000 zł</b>	<b>20 000 zł</b>	<b>60 000 zł</b>	

**Lista projektów uzupełniających - obszar rewitalizacji 3 Sołectwo Podole**

Numer i nazwa projektu	Wartość projektów	Źródła finansowania					Uwagi/ komentarze
		Gmina Opatów	inne JST	Dofinansowanie		Środki prywatne, w tym granty NGO	
				UE	Środki krajowe		
Podsumowanie	1 060 000 zł	79 000 zł	30 000 zł	522 000 zł	56 001 zł	373 000 zł	
%	100%	7%	3%	49%	5%	35%	

**Obszar rewitalizacji 3 Sołectwo Podole - projekty uzupełniające ze sfery społecznej**

Wspieranie organizacji pozarządowych	80 000 zł	10 000 zł	20 000 zł	30 000 zł	19 000 zł	1 000 zł	Zakłada się częściowy wkład Gminy Opatów, częściowo granty np. Polsko-Amerykańskiej Fundacji Wolności, Fundacji Batorego oraz RPO WŚ 2014-2020 Poddziałanie 8.4.2 Podnoszenie umiejętności lub kwalifikacji osób dorosłych w obszarze ICT i języków obcych poprzez realizację oddolnych Inicjatyw edukacyjnych, Poddziałanie 8.5.3 Edukacja formalna i pozaformalna osób dorosłych
Szkolenia dla organizacji pozarządowych, przedsiębiorstw i rolników	50 000 zł	10 000 zł	10 000 zł	15 000 zł	20 000 zł	-5 000 zł	Zakłada się częściowe dofinansowanie w ramach RPO WŚ 2014-2020 Poddziałanie 8.5.3 Edukacja formalna i pozaformalna osób dorosłych, szkolenia ARIMR, Urzędu Marszałkowskiego dla firm
<b>Razem sfera społeczna</b>	<b>130 000 zł</b>	<b>20 000 zł</b>	<b>30 000 zł</b>	<b>45 000 zł</b>	<b>39 000 zł</b>	<b>-4 000 zł</b>	

**Obszar rewitalizacji 3 Sołectwo Podole - projekty uzupełniające ze sfery gospodarczej**

Numer i nazwa projektu	Wartość projektów	Gmina Opatów	inne JST	UE	Środki krajowe	Środki prywatne, w tym granty NGO	Uwagi/ komentarze
Wsparcie inwestycyjne MŚP	500 000 zł	0 zł	0 zł	250 000 zł	0 zł	250 000 zł	Zakłada się częściowo finansowanie zadań przewidzianych w tym projekcie





Program Rewitalizacji Miasta i Gminy Opatów

							rewitalizacyjnym w ramach RPO WŚ 2014-2020, działanie 2.5 Wsparcie inwestycyjne sektora MŚP, dotacje ARIMR, LGD Powiatu Opatowskiego
Powstawanie i rozwój gospodarstw agroturystycznych	150 000 zł	0 zł	0 zł	75 000 zł	1 zł	75 000 zł	Zakłada się częściowo finansowanie zadań przewidzianych w tym projekcie rewitalizacyjnym w ramach, dotacji ARIMR, LGD Powiatu Opatowskiego
<b>Razem sfera gospodarcza</b>	<b>650 000 zł</b>	<b>0 zł</b>	<b>0 zł</b>	<b>325 000 zł</b>	<b>1 zł</b>	<b>325 000 zł</b>	
<b>Obszar rewitalizacji 3 Sołectwo Opatów - projekty uzupełniające ze sfery środowiskowej</b>							
Numer i nazwa projektu	Wartość projektów	Gmina Opatów	inne JST	UE	Środki krajowe	Środki prywatne, w tym granty NGO	Uwagi/ komentarze
Projekty parasolowe dla mieszkańców (OZE i EWE w budynkach prywatnych)	160 000 zł	16 000 zł	-	112 000 zł		32 000 zł	Zakłada się częściowy wkład mieszkańców obszaru rewitalizacji, częściowo dofinansowanie z Wojewódzkiego Funduszu Ochrony Środowiska i Gospodarki Wodnej w Kielcach lub w ramach RPO WŚ 2014-2020 tzw. projekty parasolowe działanie 3.3 Poprawa efektywności energetycznej z wykorzystaniem odnawialnych źródeł energii w sektorze publicznym i mieszkaniowym lub Działanie 3.1 Wytwarzanie i dystrybucja energii pochodzącej ze źródeł odnawialnych
Edukacja ekologiczna	20 000 zł	3 000 zł			17 000 zł		Zakłada się częściowy wkład Gminy Opatów, częściowo dofinansowanie z Wojewódzkiego Funduszu Ochrony Środowiska i Gospodarki Wodnej w Kielcach
<b>Razem sfera środowiskowa</b>	<b>180 000 zł</b>	<b>19 000 zł</b>	<b>0 zł</b>	<b>112 000 zł</b>	<b>17 000 zł</b>	<b>32 000 zł</b>	
<b>Obszar rewitalizacji 3 Sołectwo Podole - projekty uzupełniające ze sfery funkcjonalno-przestrzennej</b>							
Numer i nazwa projektu	Wartość projektów	Gmina Opatów	inne JST	UE	Środki krajowe	Środki prywatne, w tym granty NGO	Uwagi/ komentarze
Modernizacja oświetlenia ulicznego	100 000 zł	40 000 zł	-	40 000 zł	-	20 000 zł	Zakłada się dofinansowanie 85% w ramach RPO WŚ 2014-2020 Działanie 3.1 Wytwarzanie i dystrybucja energii pochodzącej ze źródeł odnawialnych, częściowo inwestycje PGE
<b>Razem sfera funkcjonalno-przestrzenna</b>	<b>100 000 zł</b>	<b>40 000 zł</b>	<b>0 zł</b>	<b>40 000 zł</b>	<b>0 zł</b>	<b>20 000 zł</b>	
<b>Obszar rewitalizacji 3 Sołectwo Podole - projekty uzupełniające ze sfery technicznej</b>							



Program Rewitalizacji Miasta i Gminy Opatów

Numer i nazwa projektu	Wartość projektów	Gmina Opatów	inne JST	UE	Środki krajowe	Środki prywatne, w tym granty NGO	Uwagi/ komentarze
-	-	-	-	-	-	-	-
<b>Razem sfera gospodarcza</b>	<b>0 zł</b>	<b>0 zł</b>	<b>0 zł</b>	<b>0 zł</b>	<b>0 zł</b>	<b>0 zł</b>	

SZACUNKOWA WARTOŚĆ PROJEKTÓW REWITALIZACYJNYCH OBSZAR 3 Sołectwo Podole						
Wyszczególnienie	Wartość projektów	Źródła finansowania				
		Gmina Opatów	inne JST	Dofinansowanie		Środki prywatne, w tym granty NGO
				UE	Środki krajowe	
Projekty podstawowe	2 430 000 zł	565 500 zł	0 zł	1 664 500 zł	140 000 zł	60 000 zł
Projekty uzupełniające	1 060 000 zł	79 000 zł	30 000 zł	522 000 zł	56 001 zł	373 000 zł
<b>RAZEM</b>	<b>3 490 000 zł</b>	<b>644 500 zł</b>	<b>30 000 zł</b>	<b>2 186 500 zł</b>	<b>196 001 zł</b>	<b>433 000 zł</b>
%	100%	18%	1%	63%	6%	12%



## 11 Mechanizmy włączenia mieszkańców, przedsiębiorców i innych podmiotów i grup aktywnych na terenie gminy w proces rewitalizacji

W ramach rewitalizacji stosowane są następujące mechanizmy włączenia mieszkańców, przedsiębiorców i innych podmiotów i grup aktywnych na terenie gminy w proces rewitalizacji:

- spotkania z mieszkańcami,
- informacje na sesjach Rady Miejskiej,
- strona internetowa Miasta i Gminy Opatów – zakładka „Program Rewitalizacji 2016-2023”,
- spotkania Komitetu Rewitalizacji.

### a) Kluczowi interesariusze rewitalizacji

- mieszkańcy miasta Opatów (w szczególności mieszkający na obszarach rewitalizacji),
- mieszkańcy sołectwa Brzezie
- mieszkańcy sołectwa Podole
- przedsiębiorcy działający lub planujący działać na terenie miasta Opatów (w szczególności na obszarach rewitalizacji), oraz na terenie sołectw Brzezie, Podole
- organizacje pozarządowe i grupy nieformalne działający lub planujący działać na terenie miasta Opatów, lub na obszarach sołectw Brzezie, Podole
- Urząd Miasta i Gminy w Opatowie i jednostki organizacyjne Gminy Opatów,
- Starostwo Powiatowe w Opatowie i jednostki organizacyjne Powiatu Opatowskiego np. Powiatowy Zarząd Dróg,
- Samorząd Województwa Świętokrzyskiego i jego jednostki organizacyjne.

### b) narzędzia partycypacji oraz sposób zaangażowania interesariuszy na każdym etapie realizacji Programu

#### Etap 1 – diagnozowanie

- spotkanie konsultacyjne z mieszkańcami Gminy Opatów,
- opublikowanie *Diagnozy czynników i zjawisk kryzysowych* na www Gminy i Miasta Opatów do konsultacji z mieszkańcami.
- Spotkania Komitetu Rewitalizacyjnego

#### Etap 2 – programowanie

- w ramach 2 etapu konsultacji społecznych ogłoszono nabór fiszek przedsięwzięć rewitalizacyjnych,
- spotkanie konsultacyjne z mieszkańcami obszarów rewitalizacji
- w ramach 3 etapu konsultacji społecznych przedstawiono do publicznej wiadomości cały dokument Programu Rewitalizacji.
- Spotkania Komitetu Rewitalizacyjnego

#### Etap 3 – wdrażanie

Narzędzia partycypacji, które będą stosowane na etapie wdrażania Programu:

- spotkania otwarte z mieszkańcami i interesariuszami obszarów rewitalizacji,
- prezentacja realizacji zadań rewitalizacyjnych na sesji Rady Miejskiej,
- ankiety, formularze uwag, itp.,
- spotkania Zespołu zadaniowego ds. rewitalizacji (realizacja zasady partnerstwa), Komitetu Rewitalizacyjnego

#### Etap 4 – monitorowanie

- przyjmowanie sprawozdań z realizacji Programu – Rada Miejska,



- publikacja na www sprawozdań z realizacji Programu,
- spotkania Zespołu zadaniowego ds. rewitalizacji – ocena jak wdrażane są poszczególne przedsięwzięcia rewitalizacyjne.

### Komunikacja z interesariuszami za pomocą strony internetowej

Wszelkie informacje dotyczące procesu rewitalizacji są upubliczniane na stronie internetowej Miasta i Gminy Opatów w specjalnie utworzonej zakładce „Program Rewitalizacji 2016-2023”

The screenshot shows a website interface for the 'Program Rewitalizacji 2016-2023'. At the top, there are navigation tabs: 'DLA TURYSTY' (zapraszamy do odwiedzin), 'DLA INWESTORA' (inwestuj w naszym mieście), and 'KONTAKT' (napisz do nas). A QR code is visible on the right side with the text 'Przewodnik mobilny po Opatowie'. The main content area features a 'MENU' on the left with links to 'Administracja', 'Miasto', 'Informacje', 'Galeria', and 'Odpady komunalne'. The central text includes: 'Ulotka - Program Rewitalizacji 2016-2023', 'Podsumowanie konsultacji społecznych nr 1', 'Zapraszamy do zgłaszania fiszek przedsięwzięć rewitalizacyjnych – 2 etap konsultacji', 'Zaproszenie na spotkanie konsultacyjne dotyczące Programu Rewitalizacji Gminy', 'Zapraszamy do zapoznania się z Diagnozą czynników i zjawisk kryzysowych', 'Informacja na temat opracowywania Programu Rewitalizacji Gminy Opatów.', 'W związku z opracowywaniem Programu Rewitalizacji Gminy Opatów na lata 2016-2023 zostanie powołany „Komitet Rewitalizacyjny”', 'INFORMACJA dotycząca przygotowania Programu Rewitalizacji dla Gminy Opatów', and 'Uchwała Nr XIX/173/2016 w sprawie przystąpienia do sporządzenia "Programu Rewitalizacji Gminy Opatów na lata 2016-2023"'. A weather widget on the right shows 'Opatów' with current temperature 9°C, wind 3 m/s, and pressure 991 hPa. Below it, 'Wieczór' shows 8°C and 'Noc' shows 7°C. The weather widget is branded 'POGODYNKA'.

#### a) ukierunkowanie Programu na dojrzałe formy partycypacji

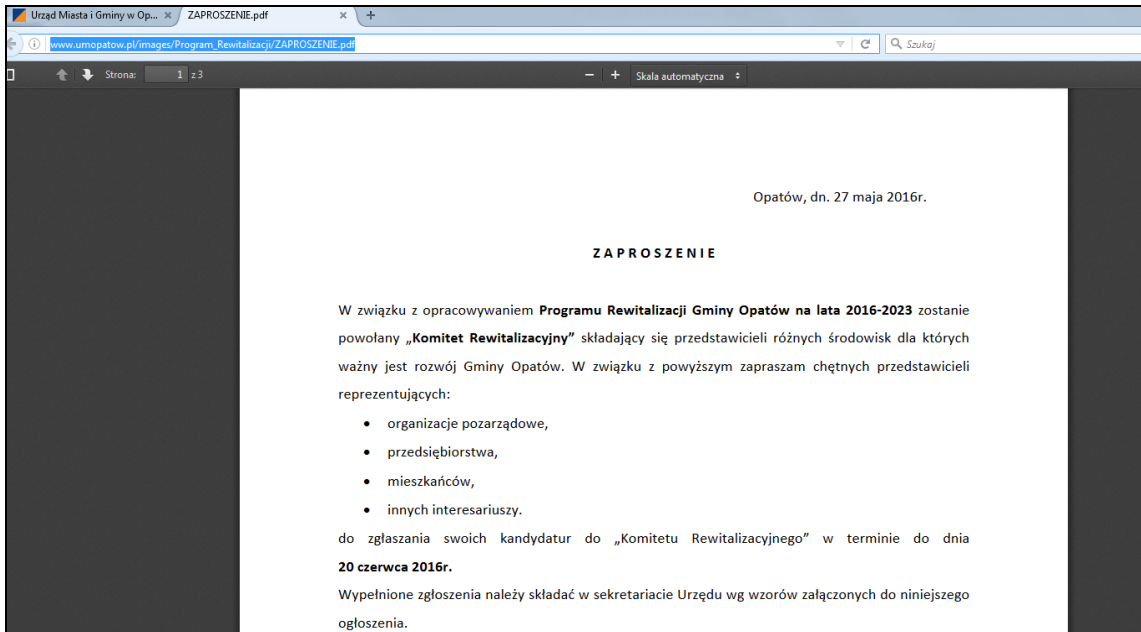
##### Komitet Rewitalizacji

Na potrzeby opracowania i wdrażania Programu został utworzony Komitet Rewitalizacji Gminy Opatów powołany zarządzeniem Burmistrza nr 121/2016 z dnia 18 sierpnia 2016r. W jego skład wchodzi:

- 1 Krzysztof Wróblewski – przedstawiciel organizacji pozarządowych,
- 2 Piotr Kaptur – przedstawiciel organizacji pozarządowych,
- 3 ks. Michał Spociński – przedstawiciel Parafii,
- 4 ks. Leszek Zajeziński – przedstawiciel Parafii,
- 5 o. Krystian Florys – przedstawiciel Parafii,
- 6 Andrzej Baran – przedstawiciel przedsiębiorców,
- 7 Jacek Kotkowski – przedstawiciel przedsiębiorców,
- 8 Jacek Cheba – przedstawiciel Rady Miejskiej w Opatowie,
- 9 Andrzej Żychowski – przedstawiciel Rady Miejskiej w Opatowie,
- 10 Grzegorz Maliński – przedstawiciel Rady Miejskiej w Opatowie,
- 11 Waldemar Bocheński – przedstawiciel Rady Miejskiej w Opatowie,
- 12 Dorota Jopek – przedstawiciel środowisk kultury,
- 13 Ireneusz Klimkowski – przedstawiciel Urzędu Miasta i Gminy w Opatowie,
- 14 Jarosław Czub – przedstawiciel Urzędu Miasta i Gminy w Opatowie



Nabór osób do Komitetu miał charakter otwarty, ogłoszenie w tej sprawie zostało opublikowane na stronie internetowej gminy w dniu 27 maja 2016r.



#### Spotkania Komitetu rewitalizacyjnego

W trakcie procesu tworzenia dokumentu odbyły się 2 spotkania Komitetu Rewitalizacyjnego:

- 08.08.2016r. w trakcie posiedzenia omówiono Diagnozę czynników i zjawisk kryzysowych oraz przeprowadzono dyskusję dot. obszarów zdegradowanych na terenie gminy.
- 07.10.2016r. omówiono fiszki rewitalizacyjne (pomysły), które wpłynęły od interesariuszy rewitalizacji
- 03.11.2016r. w trakcie Komitetu Rewitalizacji zaprezentowano i poddano dyskusji całość opracowanego dokumentu

#### Spotkania otwarte



## Program Rewitalizacji Miasta i Gminy Opatów

Spotkania z interesariuszami rewitalizacji, które odbyły się w trakcie tworzenia Programu Rewitalizacji:

- 12.09.2016r. (poniedziałek) Opatowskie Centrum Kultury godz. 16
- 09.10.2016r. (niedziela) Opatowskie Centrum Kultury godz. 16

Zdjęcie 21 Informacja nt. spotkania rewitalizacyjnego w Opatowie, które odbyło się 12.09.2016r.

**WSTĘP BEZPŁATNY**

SPONSORZY: MIODOWY MŁYN, PRYWATNY GABINET LEKARSKI MONIKA DOMAGAŁA, UMIG Opatów

Opublikowano: 13 września 2016    Odsłony: 62

**Fundusze Europejskie**    **Unia Europejska**  
Pomoc Techniczna    Fundusz Spójności

**Spotkanie konsultacyjne.**

W dniu 12 września br. w Opatowskim Ośrodku Kultury odbyło się spotkanie konsultacyjne dotyczące opracowywanego Programu Rewitalizacji Gminy z mieszkańcami Opatowa.

W spotkaniu wzięli udział także Burmistrz Miasta i Gminy Opatów Andrzej Chaniecki, Przewodniczący Rady Miejskiej w Opatowie Jacek Cheba, radni Rady Miejskiej, członkowie Komitetu ds. Rewitalizacji.

**„Program Rewitalizacji Gminy Opatów na lata 2016-2023” jest opracowywany w ramach projektu dofinansowanego z Funduszu Spójności w ramach Programu Operacyjnego Pomoc Techniczna**

WYDANIA ARCHIWALNE »

**bip**  
biuletyn

» CZYTAJ WIĘCEJ: SPOTKANIE KONSULTACYJNE W SPRAWIE PROGRAMU REWITALIZACJI GMINY OPATÓW

Wieżór: wiatr: 5 m/s, ciśnienie: 996 hPa, 12°C, zachm. całkowite: wiatr: 3 m/s, ciśnienie: 996 hPa

POGODYNKA<sup>PL</sup>  
SERWIS POGODOWY IMGW-PIB

FILMY

JWPLAYER

ZOBACZ WIĘCEJ »

Źródło: strona internetowa Miasta i Gminy Opatów

Zdjęcie 22 Spotkanie z interesariuszami rewitalizacji w Opatowskim Ośrodku Kultury w Opatowie 12.09.2016r.



Fot. Urząd Miasta i Gminy Opatów



Zdjęcie 23 Spotkanie z interesariuszami rewitalizacji w Opatowie 09.10.2016r.



Fot. Urząd Miasta i Gminy Opatów

Zdjęcie 24 Prezentacja Burmistrza Andrzeja Chanieckiego planowanych projektów rewitalizacyjnych 09.10.2016



Fot. Urząd Miasta i Gminy Opatów

Program Rewitalizacji Miasta i Gminy Opatów

Formularz ankietowy

Wykorzystanie formularza ankietowego (zgłaszania uwag) oraz fiszki rewitalizacyjnej opublikowanych na stronie internetowej Miasta i Gminy Opatów:

Etap	Element konsultacji	Termin konsultacji	Komentarz
1	Diagnoza czynników i zjawisk kryzysowych	22.08.2016r. -12.09.2016r.	Brak zgłoszonych uwag
2	Nabór fiszek przedsięwzięć rewitalizacyjnych	13.09.2016r. – 30.09.2016r.	Wpłynęło 6 fiszek
3	Program rewitalizacji	25.10.2016 – 24.11.2016	Brak uwag

Fiszki (pomysły na przedsięwzięcia rewitalizacyjne) zgłoszone przez interesariuszy rewitalizacji:

L.p.	Data wpływu	Roboczy tytuł projektu
1	19.09.2016	Rewitalizacja obszarów – Brama Warszawska, Studnia szczęścia, Podziemna Trasa Turystyczna
2	21.09.2016	Termomodernizacja budynku ul. Partyzantów 13b
3	21.09.2016	Modernizacja drogi dojazdowej do Gospodarstwa Agroturystycznego Jachimowscy w Podolu
4	21.09.2016	Montaż małej architektury na Placu Obrońców Pokoju i ul. Kościuszki
5	26.09.2016	Zagospodarowanie centrum wsi Podole
6	30.09.2016	Prace rewitalizacyjne przy kościele p.w. Św. Idziego w Podolu
7	21.10.2016	Termomodernizacja budynku użyteczności publicznej – Budynek C przy ulicy Szpitalnej 4 w Opatowie
8	21.10.2016	Podnoszenie efektywności kształcenia poprzez wzmocnienie infrastruktury edukacyjnej Zespołu Szkół Nr 1 przy ulicy Słowackiego 56, 27-500 Opatów poprzez wzmocnienie infrastruktury edukacyjnej
9	21.10.2016	Podnoszenie efektywności kształcenia poprzez wzmocnienie infrastruktury edukacyjnej Zespołu Szkół nr 2 przy ulicy Sempołowskiej 1 w Opatowie

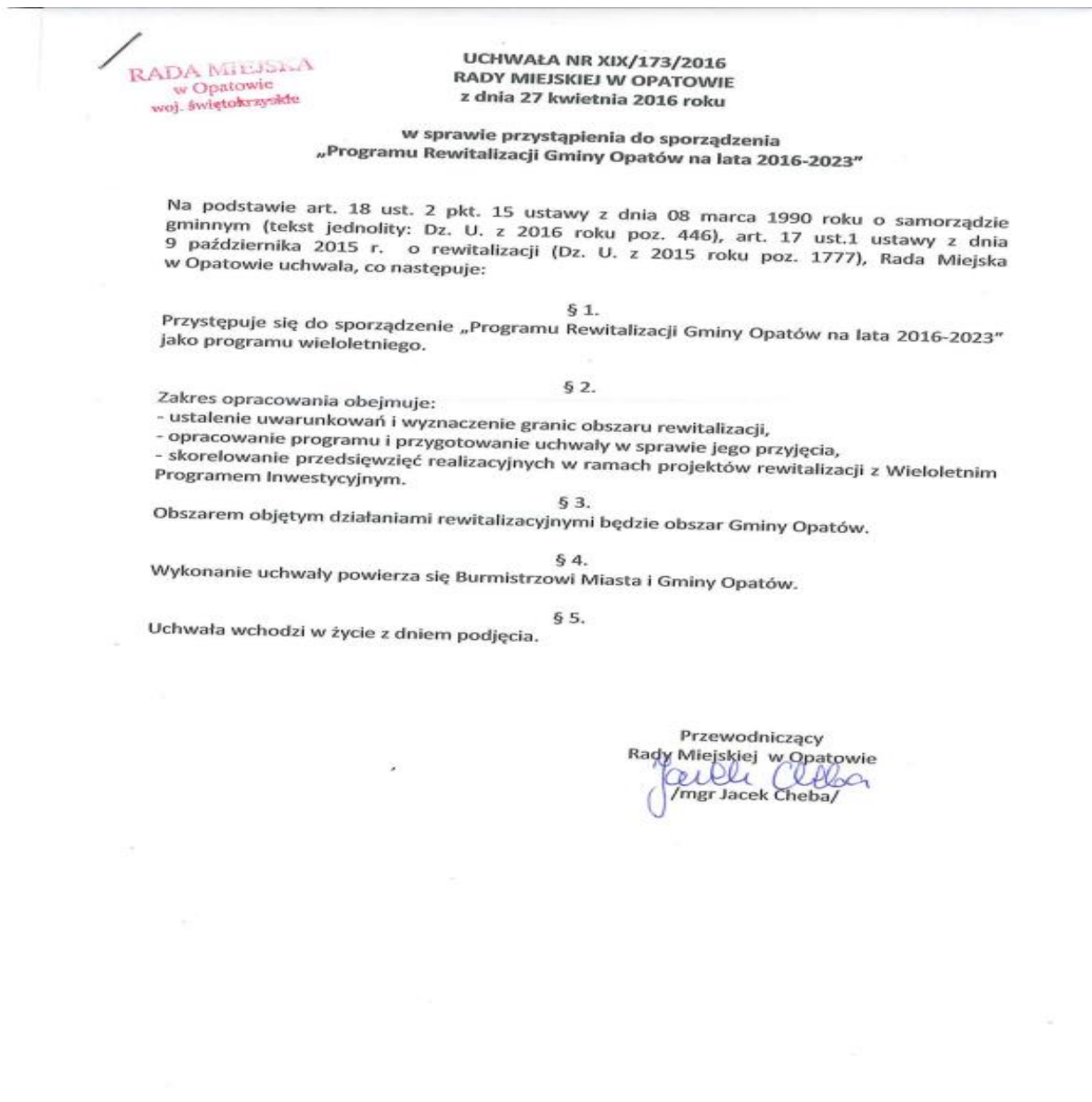




## 12 System realizacji (wdrażania) programu rewitalizacji

### a) Osadzenia rewitalizacji w systemie zarządzenia rozwojem gminy

Inicjatorem rewitalizacji na terenie Miasta i Gminy Opatów była Rada Miejska, która podjęła 27 kwietnia 2016r. odpowiednią uchwałę (nr XIX/173/2016 w sprawie przystąpienia do opracowywania „Programu Rewitalizacji Gminy Opatów na lata 2016-2023”) inicjującą cały proces.



Program Rewitalizacji Miasta i Gminy Opatów przyjęty zostanie w drodze uchwały Rady Miejskiej. W tym samym trybie będzie odbywała się jego ewentualna aktualizacja, gdyż Program posiada formułę otwartą. W drodze aktualizacji będą pojawiały się nowe projekty, zgłaszane przez interesariuszy rewitalizacji (m.in. władze lokalne, partnerzy społeczni i gospodarczy, czy też mieszkańcy obszarów zdegradowanych). Do Programu rewitalizacji będą wprowadzane te projekty, dla których:

- lokalizacja jest zgodna z obszarami wytypowanymi w ramach programu do rewitalizacji,



- określono nazwę i zakres przedsięwzięcia oraz oczekiwane rezultaty uzasadniające znaczenie projektu dla rozwoju obszarów rewitalizacji,
- określono harmonogram realizacji projektu,
- określono orientacyjne koszty realizacji projektu oraz wskazano potencjalne źródła finansowania,
- wskazano podmiot odpowiedzialny za jego realizację oraz partnerów projektu (jeśli dotyczy),
- zadania przewidziane do realizacji w okresie 2016-2023.

Do zadań Gminy Opatów należeć będzie:

- przygotowanie i składanie wniosków o dofinansowanie planowanych inwestycji, dla których beneficjentem będzie Gmina Opatów,
- realizację działań przewidzianych w programie w zakresie przygotowania:
- dokumentacji projektowej i przetargowej,
- analiz, kosztorysów, studiów wykonalności, raportów oddziaływania na środowisko,
- dokumentacji bieżącej,
- nadzór nad wykonawcą pod kątem terminowości i jakości wykonywania zleconych inwestycji,
- sprawozdań, raportów, itp.,
- monitorowanie przebiegu oraz ocena efektywności i skuteczności realizacji programu,
- promocja programu, informowanie o współfinansowaniu projektów ze środków zewnętrznych.

Projekty zgłoszone do Programu Rewitalizacji będą realizowane i wdrażane w określonej hierarchii zadań, zależnie od postanowień Rady Miejskiej w Opatowie, uregulowaniami budżetowymi (zachowaniem płynności finansowej gminy) oraz terminami określonymi przez instytucje zarządzające i wdrażające Regionalnym Programem Operacyjnym Województwa Świętokrzyskiego, PROW, itp. Każdy projekt umieszczony w Programie będzie realizowany w oparciu o harmonogram zadaniowo-czasowy. Jednostką bezpośrednio odpowiadającą za wdrażanie Programu Rewitalizacji będzie Burmistrz Miasta i Gminy Opatów. W celu opracowania i wdrożenia Programu Burmistrz w drodze zarządzenia powołał zespół zadaniowy do spraw rewitalizacji (złożony z pracowników urzędu) i Komitet rewitalizacyjny (złożony z interesariuszy rewitalizacji).

#### **b) Koordinator działań rewitalizacyjnych**

Kooperatorem Programu jest Burmistrz Miasta i Gminy w Opatowie, który swoje zadania będzie wykonywał przy pomocy m.in. Urzędu Miasta i Gminy oraz jednostek organizacyjnych. Do zadań koordynatora należy:

- przygotowanie i składanie wniosków o dofinansowanie planowanych inwestycji, dla których beneficjentem będzie Gmina Opatów,
- realizację działań przewidzianych w programie w zakresie przygotowania:
  - ✓ dokumentacji projektowej i przetargowej,
  - ✓ analiz, kosztorysów, studiów wykonalności, raportów oddziaływania na środowisko,
  - ✓ dokumentacji bieżącej,
  - ✓ nadzór nad wykonawcą pod kątem terminowości i jakości wykonywania zleconych inwestycji,
  - ✓ sprawozdań, raportów, itp.,
- monitorowanie przebiegu oraz ocena efektywności i skuteczności realizacji programu,
- promocja programu, informowanie o współfinansowaniu projektów ze środków zewnętrznych.



**c) Sposób realizacji zasady partnerstwa, czyli o współpracy pomiędzy sektorem publicznym, społecznym i gospodarczym**

Wdrażanie projektów rewitalizacyjnych na zdegradowanych obszarach Miasta i Gminy Opatów będzie realizowane na zasadzie współpracy pomiędzy sektorem społecznym, gospodarczym i publicznym. Współpraca międzysektorowa w realizacji projektów rewitalizacyjnych odbywać się będzie w oparciu o następujące zasady:

- partnerstwa - co oznacza, że instytucje, uczestniczą w rozwiązywaniu problemów na zdegradowanych terenach, współdziałają z gminą przy wykonywaniu zadań,
- efektywności - polega na wspólnym dążeniu gminy i instytucji biorących udział we wdrażaniu projektów rewitalizacyjnych do osiągnięcia możliwie najlepszych efektów,
- suwerenności stron - co oznacza, że samorząd lokalny i instytucje realizujące/współrealizujące działania/projekty zachowują autonomię i niezależność względem siebie i są w stosunku do siebie równorzędnymi partnerami,
- jawności - zgodnie, z którą Gmina Opatów udostępni organizacjom sektora pozarządowego i innym podmiotom wszelkich niezbędnych informacji o celach i priorytetach realizowanych zadań oraz środkach dostępnych na ich realizację.

Partnerstwo trzech sektorów: publicznego, społecznego i gospodarczego, oprócz wspólnego celu, jakim jest wyprowadzenie zdegradowanych obszarów z sytuacji kryzysowej, ma określone podstawowe zasady stanowiące fundament wspólnych działań:

- respektowanie własnych potrzeb, możliwości i dążenie do osiągnięcia kompromisu,
- przejrzystość podejmowanych działań,
- otwarty dialog z mieszkańcami gminy.

Współpraca pomiędzy Partnerami Programu Rewitalizacji ma na celu:

- wykorzystanie potencjału organizacji oraz społeczności lokalnej poprzez skoordynowanie działań w ramach kilku wspólnych i spójnych projektów akceptowanych i wspieranych przez wszystkich uczestników,
- optymalne wykorzystanie kompetencji i zasobów będących w dyspozycji gminy, organizacji pozarządowych oraz przedsiębiorców,
- wsparcie innowacyjności proponowanych rozwiązań, wyrażającą się zastosowaniem nowych podejść do rozwiązywania problemów.

W ramach Programu Rewitalizacji powołany został Komitet Rewitalizacyjny, który łączy w/w sektory. Program jest ukierunkowany na dojrzałe formy partycypacji, tj. oprócz informowania i konsultacji społecznych wskazuje na zastosowanie innych zaawansowanych metod partycypacji (współdecydowanie, kontrola obywatelska). To co istotne Komitet Rewitalizacyjny został powołany w formule otartej (ogłoszenie o naborze interesariuszy rewitalizacji do Komitetu zostało opublikowanego na [www.gminy](http://www.gminy)) poprzez zaproszenie do jego prac wszystkich interesariuszy rewitalizacji. **To m.in. poprzez działalność Komitetu Rewitalizacji realizowana jest formuła partnerstwa w systemie zarządzania Programem.**

**d) aspekty środowiskowe we wdrażaniu Programu Rewitalizacji**

Gmina Opatów będzie realizować inwestycje z poszanowaniem środowiska naturalnego. Podczas realizacji poszczególnych inwestycji przestrzegane będą m.in.

- Ustawy z dnia 27 kwietnia 2001 r. Prawo ochrony środowiska,
- Rozporządzenia Ministra Środowiska z dnia 6 października 2014 r. w sprawie ochrony gatunkowej roślin,



*Program Rewitalizacji Miasta i Gminy Opatów*

- Rozporządzeniu Ministra Środowiska z dnia 6 października 2014 r. w sprawie ochrony gatunkowej grzybów,
- Rozporządzenia Ministra Środowiska z dnia 6 października 2014 r. w sprawie ochrony gatunkowej zwierząt,
- Ustawy z dnia 16 kwietnia 2004 r. o ochronie przyrody,
- Dyrektywy Rady 92/43/EWG z dnia 21 maja 1992 r. w sprawie ochrony siedlisk przyrodniczych oraz dzikiej fauny i flory,
- Dyrektywy Rady 79/409/EWG z dnia 2 kwietnia 1979 roku w sprawie ochrony dzikich ptaków (ze zmianami),



### 13 System monitoringu i oceny skuteczności działań i system wprowadzania modyfikacji w reakcji na zmiany w otoczeniu programu

#### a) Odniesienie monitoringu do celów rewitalizacji (system kwantyfikowalnych i mierzalnych wskaźników)

Monitoring Programu dotyczyć będzie przede wszystkim kontroli realizacji zadań inwestycyjnych i projektów rozwojowych oraz planowanych wskaźników produktów i rezultatów poszczególnych inwestycji. Monitoring ma służyć:

- ocenie postępu realizacji konkretnych projektów inwestycyjnych,
- weryfikacji zgodności osiąganych produktów, rezultatów i osiągnięć z założonymi celami,
- ocenie efektywności wykorzystaniu posiadanych środków pieniężnych,
- wczesnej diagnozie trudności mogących mieć wpływ na realizowane inwestycje zwłaszcza terminowość ich zakończenia.

Podstawę systemu monitoringu i ewaluacji realizacji niniejszego programu stanowi zbiór wskaźników określanych każdorazowo dla zdefiniowanych celów operacyjnych oraz poszczególnych projektów, na który składają się:

- wskaźniki produktu – odnoszą się do rzeczowych efektów działalności. Są to efekty, które osiągamy bezpośrednio na skutek wydatkowania środków. Liczone są w jednostkach materialnych, np. długość nowo budowanych dróg, liczba budynków poddanych renowacji, liczba firm, które otrzymały pomoc, liczba zorganizowanych szkoleń, itp.,
- wskaźniki rezultatu – odpowiadają bezpośrednim i natychmiastowym efektom wynikającym z wdrożenia programu/projektu. Są logicznie powiązane ze wskaźnikami produktu. Wskaźniki rezultatu mogą przybierać formę wskaźników materialnych (skrócenie czasu podróży, liczba wypadków drogowych, itp.) lub finansowych (zmniejszenie nakładów na bieżące remonty nawierzchni np. w %, itp.). Dostarczają informacji o zmianach, jakie nastąpiły w wyniku realizacji projektu. Wskaźniki rezultatu mierzy się jako wyraz zmiany w porównaniu z rokiem bazowym.

#### b) Procedura ewaluacji

Ewaluacja ma na celu poprawę, jakości, skuteczności i spójności realizacji Programu Rewitalizacji w odniesieniu do konkretnych problemów obszaru rewitalizowanego z jednoczesnym uwzględnieniem wizji rewitalizacji i właściwego prawodawstwa lokalnego, krajowego i wspólnotowego dotyczącego m.in. oddziaływania na środowisko naturalne projektów zapisanych do realizacji w Programie. Rada Gminy oceniając realizację Programu będzie brała pod uwagę następujących 5 kryteriów:

- skuteczność – kryterium, które pozwala sprecyzować, do jakiego stopnia cele przedsięwzięcia zdefiniowane na etapie Programu zostały osiągnięte,
- efektywność – kryterium, które pozwala ocenić poziom „ekonomiczności” Programu,
- użyteczność – kryterium pozwalające ocenić, do jakiego stopnia oddziaływanie Programu odpowiada potrzebom grupy docelowej,
- trafność – kryterium pozwalające ocenić, do jakiego stopnia cele Programu odpowiadają potrzebom i priorytetem wskazanym w odniesieniu do obszaru rewitalizowanego,
- trwałość – kryterium pozwalające ocenić na ile można się spodziewać, że pozytywne zmiany wywołane oddziaływaniem Programu będą trwać po jego zakończeniu.

#### *Rola Rady Miejskiej – ocena skuteczności działań*

Kluczowe znaczenie dla oceny podejmowanych działań ma ich monitoring. Funkcję instytucji monitorującej wdrażania Programu będzie pełnił Rada Gminy. Co najmniej raz w roku analizowane



będą postępy w realizacji Programu Rewitalizacji. Rada jako instytucja kontrolna i uchwałodawcza będzie mieć za zadanie:

- akceptację rocznych sprawozdań z realizacji Programu, w szczególności osiągnięcia celów, rezultatów,
- analizowanie i zatwierdzanie wniosków o zmianę treści Programu Rewitalizacji,
- aktualizację Programu Rewitalizacji,
- uwzględnienie zadań zaplanowanych do realizacji przy przyjmowaniu budżetu gminy oraz wieloletnich planów inwestycyjnych lub innych dokumentów strategicznych o znaczeniu lokalnym.

**c ) Opis systemu aktualizacji programu z uwzględnieniem zasady partnerstwa**

Program Rewitalizacji stanowi dokument otwarty. Poddawany będzie systematycznej, okresowej analizie i ocenie oraz będzie w razie potrzeby na uzasadnione wnioski interesariuszy rewitalizacji. Aktualizacja dokumentu nastąpi także w przypadku zmiany uwarunkowań, wymogów prawnych, pojawiania się nowych problemów i propozycji projektów mających je rozwiązać. Analiza, ocena i aktualizacja programu odbywać się będzie w oparciu o zasadę współpracy z zainteresowanymi partnerami. Przesłankami zmian niniejszego Programu mogą być wnioski lub sugestie funkcjonujących na terenach rewitalizacji podmiotów gospodarczych, organizacji społecznych lub poszczególnych mieszkańców. Zmiana działań lub priorytetów, o których mowa w niniejszym dokumencie, jak również ich uszczegółowienie i uzupełnienie, może nastąpić w trakcie realizacji Programu, w szczególności po przyjęciu uchwały budżetowej na kolejny rok budżetowy, określającej zadania inwestycyjne lub innych programów, w szczególności Wieloletniego Planu Inwestycyjnego lub uchwał intencyjnych. Powołany zespół do spraw rewitalizacji i Komitet Rewitalizacji będzie monitorował przebieg realizacji zadań zawartych w Programie oraz interweniował w przypadku stwierdzenia opóźnień lub nieuzasadnionej rezygnacji z realizacji zadania i w razie potrzeby przedstawiał (za pośrednictwem Burmistrza) Radzie Miejskiej propozycje zmiany Programu w zakresie dostosowania go do zmieniających się uwarunkowań.

*Cele komunikacji związanej z opracowywaniem i wdrażaniem Programu*

Zasadniczym celem komunikacji społecznej jest zapewnienie wyczerpującej i zrozumiałej informacji oraz takich dróg jej obiegu, żeby uzyskać partycypację społeczności lokalnej w procesie rewitalizacji, jej aktywny udział w programowaniu, decyzjach oraz odpowiedzialności i finansowaniu.

Komunikacja społeczna ma zapewnić interesariuszom Programu:

- dostęp do informacji na temat celów i problemów rewitalizacji,
- pobudzić ich do wyrażania własnych opinii,
- nawiązać porozumienie pomiędzy interesariuszami procesu rewitalizacji a zespołem zadaniowym/ Komitetem Rewitalizacji.

Informowanie w procesie komunikacji społecznej ma wyjaśnić mieszkańcom korzyści płynące z procesu rewitalizacji, w zamian za tymczasowe zakłócenie normalnego rytmu życia i określony wysiłek, także finansowy.



**Spis tabel**

Tabela 1 Liczba mieszkańców miasta i poszczególnych sołectw gminy Opatów na 31.12.2015r.....	7
Tabela 2 Liczba rodzin i osób korzystających z pomocy OPS w latach 2013-2015.....	18
Tabela 3 Wydatkowanie budżetu na pomoc społeczną na terenie gminy Opatów w latach 2012-2015 .....	21
Tabela 4 Powody przyznania pomocy społecznej w gminie Opatów w latach 2012-2015 .....	21
Tabela 5 Liczba osób korzystających z pomocy OPS w latach 2013-2015 w podziale na miasto i sołectwa .....	23
Tabela 6 Liczba dzieci i młodzieży objętych dożywianiem w latach 2012-2015 .....	25
Tabela 7 Liczba dzieci i młodzieży korzystająca z dożywiania w latach 2013-2015 z podziałem na miasto i sołectwa gminy Opatów .....	25
Tabela 8 Liczba dzieci i młodzieży objętej pomocą stypendialną przez gminę Opatów .....	26
Tabela 9 Wykorzystanie środków na stypendia szkolne w latach 2012 – 2014 .....	27
Tabela 10 Liczba osób i koszt udzielonej pomocy w postaci wyprawki szkolnej w latach 2012 – 2015 .....	27
Tabela 11 Liczba osób korzystająca z zasiłków stałych, okresowych, celowych w poszczególnych jednostkach pomocniczych Miasta i Gminy Opatów .....	29
Tabela 12 Liczba osób korzystających z zasiłków z powodu bezrobocia.....	30
Tabela 13 Liczba osób korzystających z zasiłków Ośrodka Pomocy Społecznej z powodu ubóstwa ....	31
Tabela 14 Liczba osób korzystająca z zasiłków Ośrodka Pomocy Społecznej z powodu niepełnosprawności w latach 2013-2015.....	32
Tabela 15 Liczba osób korzystających z zasiłków z powodu długotrwałej lub ciężkiej choroby.....	33
Tabela 16 Liczba osób korzystająca z zasiłków z powodu bezradności w sprawach opiekuńczo-wychowawczych w latach 2013-2015 .....	34
Tabela 17 Liczba osób korzystająca z zasiłków OPS z powodu alkoholizmu w latach 2013-2015 .....	35
Tabela 18 Przystępczość na terenie Miasta i Gminy Opatów w latach 2013 – 2015 .....	36
Tabela 19 Ogólna liczba przestępstw i wykroczeń w podziale na kategorie w Gminie Opatów w latach 2013-2015 .....	37
Tabela 20 Ogólna liczba przestępstw i wykroczeń w podziale na miasta/sołectwa .....	38
Tabela 21 Liczba mieszkańców miasta i gminy w latach 2000 - 2013 .....	40
Tabela 22 Struktura ludności na terenie Gminy Opatów w latach 2010-2015 – wg liczby osób zameldowanych na stałe .....	40
Tabela 23 Liczba mieszkańców miasta Opatów i poszczególnych sołectw w latach 2013-2015 .....	41
Tabela 24 Liczba mieszkańców miasta i sołectw w podziale na ludność w wieku przedprodukcyjnym, produkcyjnym i poprodukcyjnym – stan na 31.12.2015 .....	43
Tabela 25 Liczba mieszkańców do 17 roku życia w poszczególnych miastach/sołectwach Gminy Opatów.....	45
Tabela 26. Wskaźnik obciążenia demograficznego na terenie Gminy Opatów w latach 2012-2014....	46
Tabela 27 Liczba osób bezrobotnych z terenu Miasta i Gminy Opatów w latach 2012- 2015 .....	47
Tabela 28 Liczba bezrobotnych w Gminie Opatów z podziałem na miasta/sołectwa w latach 2013-2015.....	50
Tabela 29 Różne formy zatrudnienia realizowane przez samorząd gminy Opatów w latach 2012-2015 .....	53
Tabela 30 Liczba osób, którym przyznano zasiłek okresowy z pomocy społecznej w latach 2012-2015 z uwzględnieniem grupy osób bezrobotnych.....	53
Tabela 31 Inwentaryzacja azbestu na terenie Gminy Opatów w podziale na miasto i sołectwa .....	53
Tabela 32 Obszar Specjalnej Ochrony Siedlisk Natura 2000 Ostoja Żywnów w podziale na gminy.....	54
Tabela 33 Pomniki przyrody na terenie gminy Opatów .....	57
Tabela 34 Liczba zarejestrowanych firm w Centralnej ewidencji i informacji o działalności gospodarczej.....	59
Tabela 35: Wskaźniki zwodociągowania Gminy Opatów .....	60



## Program Rewitalizacji Miasta i Gminy Opatów

Tabela 36: Kanalizacja sanitarna na terenie Gminy Opatów.....	60
Tabela 37: Korzystający z instalacji w % ogółu ludność na terenie Miasta i Gminy Opatów w latach 2011-2014 .....	61
Tabela 38 Analiza dostępu infrastruktury wodociągowej, kanalizacyjnej i gazowej na terenie miasta i gminy Opatów .....	61
Tabela 39 Liczba dzieci uczęszczających do placówek oświatowych, których organem prowadzącym jest gmina Opatów w latach 2012-2016.....	65
Tabela 40 Liczba uczniów/przedszkolaków w roku szkolnym 2015/2016 .....	66
Tabela 41 Analiza infrastruktury kulturalnej dostępnej w poszczególnych sołectwach gminy Opatów .....	69
Tabela 42 Analiza infrastruktury sportowej dostępnej na terenie miasta i poszczególnych sołectwach gminy Opatów .....	72
Tabela 43 Liczba przyznanych dodatków mieszkaniowych w latach 2012-2015 .....	75
Tabela 44 Wykaz zabytków na terenie Gminy Opatów.....	75
Tabela 45 Powierzchnia pomieszczeń w budynku przy ul. Leszka Czarnego .....	82
Tabela 46 Potrzeby placówek oświatowych.....	85
Tabela 47 Liczba osób i rodzin na terenie miasta, która skorzystała z pomocy OPS w latach 2013-2015 .....	86
Tabela 48 Liczba osób korzystających z zasiłków z powodu bezrobocia na terenie miasta Opatów w podziale na osiedla .....	87
Tabela 49 Liczba osób korzystających z zasiłków z powodu ubóstwa na terenie miasta Opatów w podziale na osiedla .....	87
Tabela 50 Liczba osób korzystających z zasiłków z tytułu niepełnosprawności na terenie miasta Opatów w podziale na osiedla .....	87
Tabela 51 Liczba osób korzystających z zasiłków z tytułu długotrwałej lub ciężkiej choroby.....	87
Tabela 52 Liczba osób korzystających z zasiłków z tytułu bezradności w sprawach opiekuńczo-wychowawczych na terenie miasta Opatów w podziale na osiedla .....	87
Tabela 53 Liczba osób korzystających z zasiłków z tytułu alkoholizmu na terenie miasta Opatów w podziale na osiedla .....	88
Tabela 54 Delimitacja obszarów rewitalizacji ze względu na liczbę mieszkańców .....	93

### Spis map

Mapa 1 Gmina Opatów w podziale na sołectwa i osiedla.....	6
Mapa 2: Lokalizacja Gminy Opatów na tle województwa świętokrzyskiego i powiatu opatowskiego... 9	9
Mapa 3 Położenie gminy Opatów na tle całej Polski.....	13
Mapa 4 Obszary o najgorszym dostępie do usług na terenie województwa świętokrzyskiego .....	20
Mapa 5 Obszary chronione na terenie Gminy Opatów.....	55
Mapa 6 Obszary chronione na terenie miasta Opatów .....	56
Mapa 7 Zagrożenie powodziowe na terenie Miasta Opatów .....	58
Mapa 8 Sfera ochrony konserwatorskiej.....	77
Mapa 9 Pomniki przyrody na terenie sołectwa Podole.....	92
Mapa 10 Ulice Miasta Opatów uwzględnione w Programie Rewitalizacji wraz z liczbą mieszkańców 93	93
Mapa 11 Obszar rewitalizacji nr 1 Fragmenty Miasta Opatów .....	95
Mapa 12 Obszar rewitalizacji nr 1 – fragmenty miasta Opatów .....	96
Mapa 13 Sołectwo Brzezie – obszar rewitalizacji nr 2 .....	97
Mapa 14 Sołectwo Podole – obszar rewitalizacji nr 3.....	98
Mapa 15 Obszary rewitalizacji na tle całej Gminy Opatów .....	99
Mapa 16 Obszary rewitalizacji na tle obszarów chronionych zlokalizowanych na terenie Miasta i Gminy Opatów.....	100
Mapa 17 Obszary rewitalizacji na tle obszarów chronionych na terenie Miasta i Gminy Opatów.....	102
Mapa 18 Lokalizacja inwestycji – modernizacji oczyszczalni ścieków w Opatowie .....	130





Mapa 19 Kolegiata Św. Marcina w Opatowie .....	144
--	-----

**Spis zdjęć**

Zdjęcie 1 Ostoja Żyznów .....	57
Zdjęcie 2 Plac Targowy w Opatowie.....	60
Zdjęcie 3 Oczyszczalnia ścieków w Opatowie – stan obecny. ....	63
Zdjęcie 4 Opatowski Ośrodek Kultury od frontu – stan obecny.....	67
Zdjęcie 5 Scena/ amfiteatr obok Opatowskiego Ośrodka Kultury .....	67
Zdjęcie 6 Zniszczony obiekt basenu rekreacyjnego Kania – stan obecny.....	68
Zdjęcie 7 Zdeastowane budynki stanowiące wjazd na teren basenu Kania – stan obecny .....	68
Zdjęcie 8 Sala gimnastyczna zlokalizowana przy Zespole Szkół nr 2 w Opatowie.....	73
Zdjęcie 9 Środowiskowy Dom Samopomocy w Opatowie .....	74
Zdjęcie 10 Kolegiata Opatowska .....	78
Zdjęcie 11 Renesansowa płaskorzeźba, tzw. Lament Opatowski.....	79
Zdjęcie 12 Kościół pw. Wniebowzięcia N. P. Marii.....	81
Zdjęcie 13 Obecny budynek Powiatowej i Gminnej Biblioteki Publicznej w Opatowie .....	83
Zdjęcie 14 Kolegia Opatowska.....	89
Zdjęcie 15 Budynek po byłej szkole w Brzeziu, gdzie planowane jest utworzenie Zakładu Opiekuńczo-Leczniczego.....	103
Zdjęcie 16 Kościół pw. Św. Idziego – Podole/Ptkanów .....	104
Zdjęcie 17 Samorządowy Zespół Szkół nr 2 w Opatowie .....	120
Zdjęcie 18 Planowana promenada w Opatowie – stan obecny .....	125
Zdjęcie 19 Przywilej opatowski.....	144
Zdjęcie 20 Lokalizacja projektu rewitalizacyjnego nr 16 .....	148
Zdjęcie 21 Informacja nt. spotkania rewitalizacyjnego w Opatowie, które odbyło się 12.09.2016r. .	214
Zdjęcie 22 Spotkanie z interesariuszami rewitalizacji w Opatowskim Ośrodku Kultury w Opatowie 12.09.2016r. ....	214
Zdjęcie 23 Spotkanie z interesariuszami rewitalizacji w Opatowie 09.10.2016r. ....	215
Zdjęcie 24 Prezentacja Burmistrza Andrzeja Chanieckiego planowanych projektów rewitalizacyjnych 09.10.2016.....	215

